

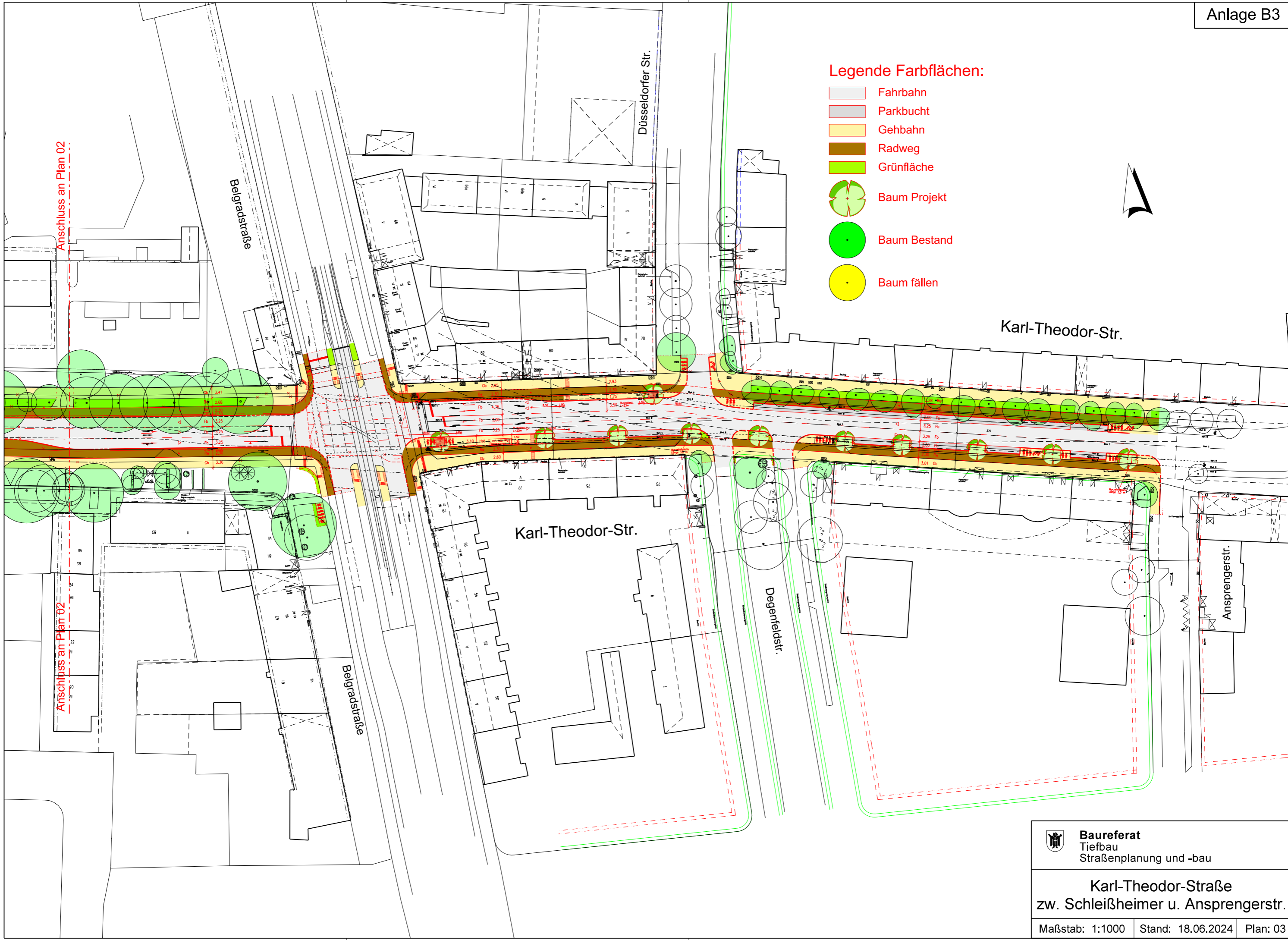



Legende Farbflächen:

-  Fahrbahn
-  Parkbucht
-  Gehbahn
-  Radweg
-  Grünfläche
-  Baum Projekt
-  Baum Bestand
-  Baum fällen



 **Baureferat**
Tiefbau
Straßenplanung und -bau

Karl-Theodor-Straße
zw. Schleißheimer u. Ansprengerstr.

Maßstab: 1:1000 Stand: 18.06.2024 Plan: 03