






Lärmaktionsplan München Untersuchungsgebiete

Nr.	Straße
A_07	Schwanthaler-/Paul-Heyse-Straße
A_08	Gabelsberger-/Theresienstraße
A_09	Moosacher Straße/Frankfurter Ring
A_12	Brudermühlstraße
B_07	Schwannenseestraße
B_09	Lindwurmstraße
D_01	Prinzregenten-/Einstein-/Grillparzerstraße
D_02	Schleißheimer Straße
D_03	Barer-/Nordend-/Belgradstraße
D_04	Werinher-/Claudius-Keller-/Melusinen-/ Aschheimer Straße
D_05	Dachauer Straße
D_06	Innere Wiener/Ismaninger Straße
D_07	Balanstraße
D_08	Landsberger-/Bayerstraße
D_09	Karl-Theodor-/Rhein-/Potsdamer-/ Leopoldstraße
D_10	Berg-am-Laim-/Kreillerstraße
D_101	Meyerbeer-/Offenbachstraße
D_102	Ingolstädter Straße

Untersuchungsgebiete

-  Neue Untersuchungsgebiete
-  Untersuchungsgebiete aus dem LAP Runde 1; erneut aufgegriffen
-  Untersuchungsgebiete aus der Öffentlichkeitsbeteiligung
-  Untersuchungsgebiete aus dem LAP Runde 1; abschließend bearbeitet

Verkehrsnetz

-  Straßen
-  Schienen

Freiflächen

-  Grünflächen
-  Wasserflächen

