




Landkreis
München

Anlage 1 zur Verordnung
der Landeshauptstadt München
über das Landschaftsschutzgebiet (LSG)
"Hirschau und Obere Isarau"

-  Stadtgrenze
-  LSG "Hirschau und Obere Isarau"
-  FFH-Gebiet innerhalb LSG (nachrichtlich)
"Isarauen von Unterföhring bis Landshut"
Nr. 7537-301.07 und Nr. 7537-301.08
- K** Kleingärten
- S** Sportfläche

Verbotzonen zu § 4 LSGVO

- A** Bachabschnitt des Brunnbachs mit Quellen
- B** FFH-Lebensraumtypen: Kalkmagerrasen,
Pfeifengraswiesen

Stand: 09.06.2023

Maßstab: 1 : 25.000



Landeshauptstadt München
Referat für Klima- und Umweltschutz
 Geschäftsbereich Naturschutz und Biodiversität

Bearbeitung: RKU-III-2
 Quellen: Geodatenpool der LHM – © Landeshauptstadt München 2023
 Digitale Stadtgrundkarte:
 © Landeshauptstadt München – Kommunalreferat – GeodatenService 2023,
 Flurstücke und Gebäude: © Bayerische Vermessungsverwaltung 2023