


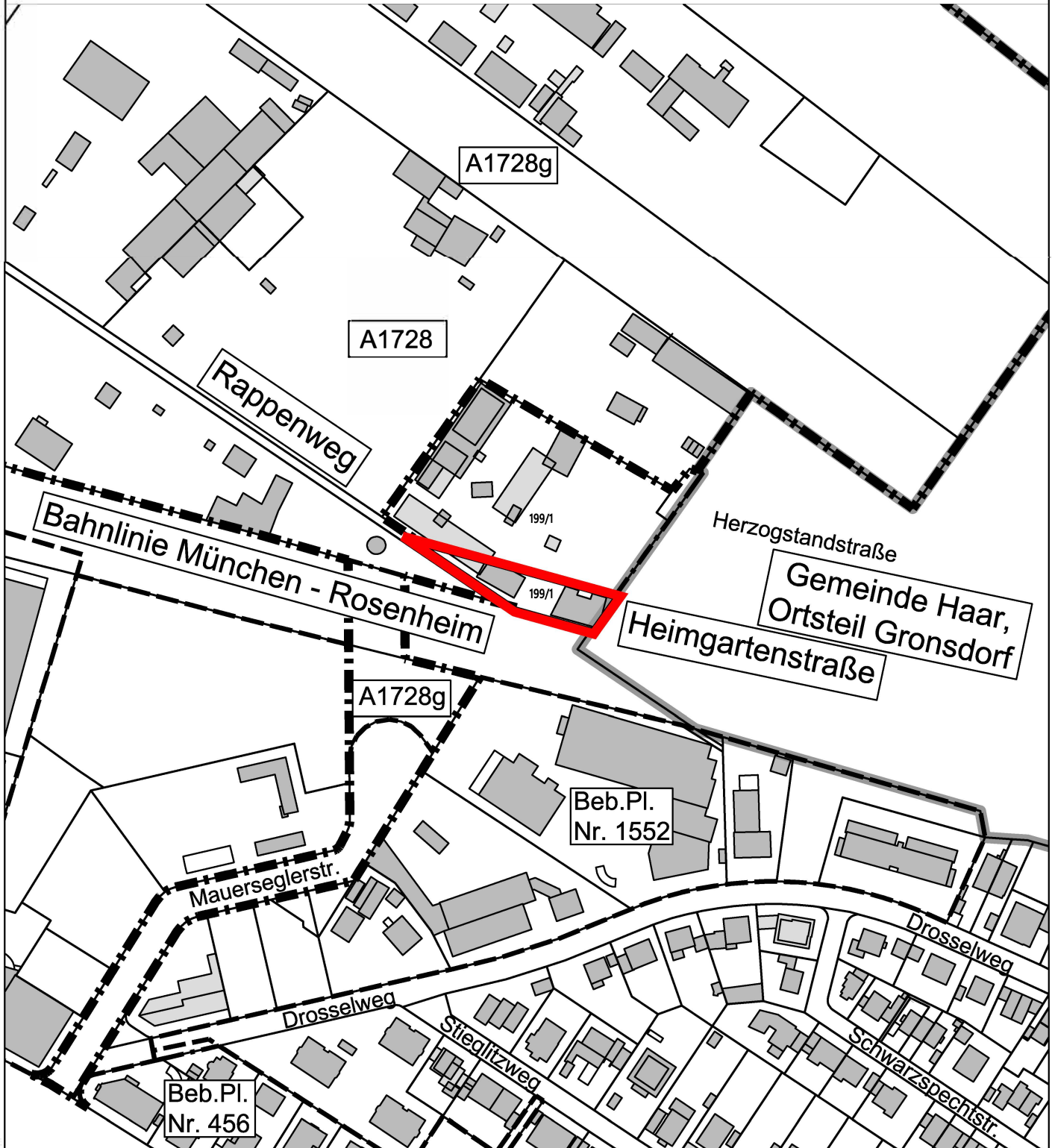
© Landeshauptstadt München

Referat für Stadtplanung  
und Bauordnung  
Bezirksübersicht








1:50000

 Lage der beabsichtigten  
Überplanung



© Landeshauptstadt München

### Legende:

-  Gemarkungsgrenze
-  Geltungsbereich des Beb.Pl. gem. Beschlussvorlage
- Geltungsbereich bestehender Bebauungspläne:
  -  Rechtsverbindl. Beb.Pl.
  -  Aufstellungsbeschluss
  -  Aufstellungsbeschluss A1728g



M = 1 : 2500



### Übersichtplan zum Bebauungsplan Nr. 2187

#### Bereich:

Rappenweg (östlich, nördlich),  
Heimgartenstraße, Gemeinde Haar,  
Ortsteil Gronsdorf (westlich),  
Bahnlinie München - Rosenheim (nördlich)

Landeshauptstadt München  
Referat für Stadtplanung und Bauordnung  
HA II / 32 P

am 31.01.2023