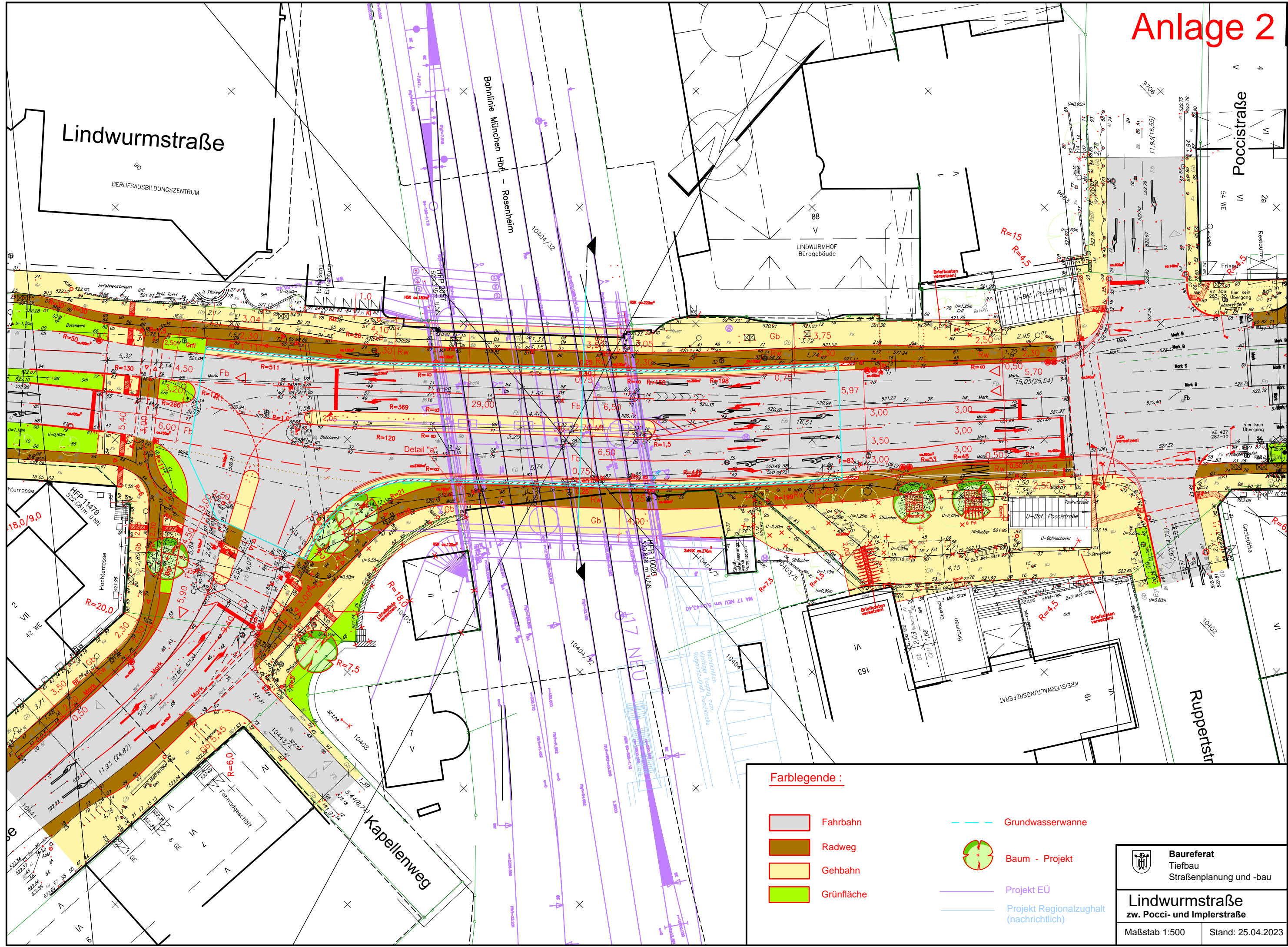










# Anlage 2



\\INGE-PC\C\Inge\Projekte\Lindwurmstr\Ausfuehrung\Lindwurm\_neu\_DBR16\_230208.dwg

### Farblegende :

-  Fahrbahn
-  Radweg
-  Gehbahn
-  Grünfläche
-  Grundwasserwanne
-  Baum - Projekt
-  Projekt EÜ
-  Projekt Regionalzughalt (nachrichtlich)

 **Baureferat**  
Tiefbau  
Straßenplanung und -bau

**Lindwurmstraße**  
zw. Pocci- und Implerstraße

Maßstab 1:500      Stand: 25.04.2023