




Legende Farbflächen:

- | | | | | | |
|---|--------------------------|---|-----------------------------|---|--------------|
|  | Fahrbahn |  | Grünflächen / Baumgraben |  | Baum Bestand |
|  | Parkbucht (Bus- / Taxi-) |  | Kleinstein- und Restflächen | | |
|  | Gehbahn |  | Rotbelag Radfahrstreifen | | |
|  | Radweg | | | | |

 Landeshauptstadt München Baureferat Tiefbau Straßenplanung und -bau		
Projekt: Altstadtring Nordwest Abschnitt Von-der-Tann-Str.		
Maßstab: 1 : 1.250	Stand: 22.07.2022	Plan B

Rechtskr. Grünsflächenbegrenzung
 © Siebta, Böhler, PI 7041