

**Anlagen 6 - 8
(Seiten 116 - 175)**

Maßnahmen aus dem Bereich Gartenbau

Anlage 6

Datenausdruck

Investitionsliste 1

R_BAU

Variante 630

Stand 11.08.2022

Investitionen	R F	P S	M A	I V	Art	Mittelbedarf Investitionsliste 1							nachrichtlich			
						Gesamt- kosten	Finanzg. bis 2021	Summe 2022-2026	2022	2023	2024	2025	2026	2027	Rest 2028 ff.	Künftige jährliche Folgek.
Einzelplan 3																
36 Heimatpflege																
3600 Stadtbildpflege																
3600.7600																
Romantische Ruine auf Bastion	001	F	-	1	932	500	50	450	0	155	250	45	0	0	0	
Corneliusbrücke					Sum	500	50	450	0	155	250	45	0	0	0	
					S.I.	500	50	450	0	155	250	45	0	0	0	
					St.A.	500	50	450	0	155	250	45	0	0	0	27
Summe																
3600 Stadtbildpflege																
					932	500	50	450	0	155	250	45	0	0	0	
					Sum	500	50	450	0	155	250	45	0	0	0	
					S.I.	500	50	450	0	155	250	45	0	0	0	
					St.A.	500	50	450	0	155	250	45	0	0	0	27
Summe																
36 Heimatpflege																
					932	500	50	450	0	155	250	45	0	0	0	
					Sum	500	50	450	0	155	250	45	0	0	0	
					S.I.	500	50	450	0	155	250	45	0	0	0	
					St.A.	500	50	450	0	155	250	45	0	0	0	27
Summe Einzelplan 3																
					932	500	50	450	0	155	250	45	0	0	0	
					Sum	500	50	450	0	155	250	45	0	0	0	
					S.I.	500	50	450	0	155	250	45	0	0	0	
					St.A.	500	50	450	0	155	250	45	0	0	0	27

-118-

R_BAU

Variante 630

Stand 11.08.2022

Investitionen	R F	P S	M A	I V	Art	Mittelbedarf Investitionsliste 1						nachrichtlich					
						Gesamt- kosten	Finanzg. bis 2021	Summe 2022-2026	2022	2023	2024	2025	2026	2027	Rest 2028 ff.	Künftige jährliche Folgek.	
																	EURO in 1000
Einzelplan 5																	
58 Park- und Gartenanlagen																	
5800 Allein und Anlagen																	
5800.8520																	
Freiraumpauschale	001	B	V	1	950	21.024	0	17.141	1.896	3.883	3.883	3.596	3.883	3.883	0		
					Sum	21.024	0	17.141	1.896	3.883	3.883	3.596	3.883	3.883	0		
					S.I.	21.024	0	17.141	1.896	3.883	3.883	3.596	3.883	3.883	0		
					St.A.	21.024	0	17.141	1.896	3.883	3.883	3.596	3.883	3.883	0	1.144	
5800.9920																	
Vorlaufende Planungskosten, Pauschale	002	B	V	1	950	3.000	0	2.400	0	600	600	600	600	600	600	0	
					Sum	3.000	0	2.400	0	600	600	600	600	600	600	0	
					S.I.	3.000	0	2.400	0	600	600	600	600	600	600	0	
					St.A.	3.000	0	2.400	0	600	600	600	600	600	600	0	0
5800.9330																	
Einrichtungs- und Ausstattungsgegenstände	003	B	O	1	935	4.399	299	3.450	450	750	750	850	650	650	650	0	
					Sum	4.399	299	3.450	450	750	750	850	650	650	650	0	
					S.I.	4.399	299	3.450	450	750	750	850	650	650	650	0	
					St.A.	4.399	299	3.450	450	750	750	850	650	650	650	0	0
5800.9340																	
Kraftfahrzeuge, Nutzfahrzeuge, Anhänger	004	B	O	1	935	2.795	281	2.114	330	400	400	584	400	400	400	0	
					Sum	2.795	281	2.114	330	400	400	584	400	400	400	0	
					S.I.	2.795	281	2.114	330	400	400	584	400	400	400	0	
					St.A.	2.795	281	2.114	330	400	400	584	400	400	400	0	0

-119-

R_BAU

Variante 630

Stand 11.08.2022

Investitionen	R F	P S	M A	I V	Art	Mittelbedarf Investitionsliste 1							nachrichtlich			
						Gesamt- kosten	Finanzg. bis 2021	Summe 2022-2026	2022	2023	2024	2025	2026	2027	Rest 2028 ff.	Künftige jährliche Folgek.
						EURO in 1000										
5800.9900																
Kauf von	005	B	O	1	932	2.066	866	1.200	1.200	0	0	0	0	0	0	
Grundstückseinrichtungen					Sum	2.066	866	1.200	1.200	0	0	0	0	0	0	
					S.I.	2.066	866	1.200	1.200	0	0	0	0	0	0	
					St.A.	2.066	866	1.200	1.200	0	0	0	0	0	0	0
5800.1870																
Erneuerung der Wegeaufgänge u.	006	B	S	1	950	287	0	246	0	41	41	82	82	41	0	
Regen. der Vegetationsdecke					Sum	287	0	246	0	41	41	82	82	41	0	
entlang des Isarhanges					S.I.	287	0	246	0	41	41	82	82	41	0	
					St.A.	287	0	246	0	41	41	82	82	41	0	9
5800.8280																
Baumaßnahmen zur Sicherung und	007	B	S	1	935	250	0	250	0	0	0	125	125	0	0	
messtechnischen Überwachung					Sum	250	0	250	0	0	0	125	125	0	0	
des Isarhanges - Ostufer					932	1.500	970	530	0	0	50	250	230	0	0	
					Sum	1.500	970	530	0	0	50	250	230	0	0	
					S.I.	1.750	970	780	0	0	50	375	355	0	0	
					St.A.	1.750	970	780	0	0	50	375	355	0	0	53
5800.8365																
Pauschale für	008	B	S	1	950	1.850	1.250	600	0	600	0	0	0	0	0	
Generalinstandsetzung von					Sum	1.850	1.250	600	0	600	0	0	0	0	0	
Skateanlagen					S.I.	1.850	1.250	600	0	600	0	0	0	0	0	
					St.A.	1.850	1.250	600	0	600	0	0	0	0	0	112

-120-

R_BAU

Variante 630

Stand 11.08.2022

Investitionen	R F	P S	M A	I V	Art	Mittelbedarf Investitionsliste 1							nachrichtlich			
						Gesamt- kosten	Finanzg. bis 2021	Summe 2022-2026	2022	2023	2024	2025	2026	2027	Rest 2028 ff.	Künftige jährliche Folgek.
5800.8600																
Erschließung von ortsfesten WC-Anlagen (Pauschale)	009	B	O	1	932	5.250	1.319	3.931	408	2.500	1.023	0	0	0	0	
					Sum	5.250	1.319	3.931	408	2.500	1.023	0	0	0	0	
					S.I.	5.250	1.319	3.931	408	2.500	1.023	0	0	0	0	
					St.A.	5.250	1.319	3.931	408	2.500	1.023	0	0	0	0	0
5800.8670																
Mehr Grün und mehr Biodiversität II - IV - Sonderprogramm Klimaschutz 2021 - GSB I Nr. 6 - 8	010	B	V	1	950	4.358	133	4.225	975	1.500	975	775	0	0	0	
					Sum	4.358	133	4.225	975	1.500	975	775	0	0	0	
					S.I.	4.358	133	4.225	975	1.500	975	775	0	0	0	
					St.A.	4.358	133	4.225	975	1.500	975	775	0	0	0	0
5800.8675																
Pauschale D1 Gebäudebegrünung Klimaneutrales München 2035 GSB II Nr. 17	011	B	O	1	950	350	0	350	50	100	100	50	50	0	0	
					Sum	350	0	350	50	100	100	50	50	0	0	
					S.I.	350	0	350	50	100	100	50	50	0	0	
					St.A.	350	0	350	50	100	100	50	50	0	0	0
5800.8680																
Pauschale D2 Fassadenbegrünung Klimaneutrales München 2035 GSB II Nr. 18	012	B	O	1	950	3.200	0	3.200	50	1.500	1.500	150	0	0	0	
					Sum	3.200	0	3.200	50	1.500	1.500	150	0	0	0	
					S.I.	3.200	0	3.200	50	1.500	1.500	150	0	0	0	
					St.A.	3.200	0	3.200	50	1.500	1.500	150	0	0	0	0

-121-

R_BAU

Variante 630

Stand 11.08.2022

Investitionen	R F	P S	M A	I V	Art	Mittelbedarf Investitionsliste 1						nachrichtlich				
						Gesamt- kosten	Finanzg. bis 2021	Summe 2022-2026	2022	2023	2024	2025	2026	2027	Rest 2028 ff.	Künftige jährliche Folgek.
						EURO in 1000										
5800.7925																
Freiham, öffentliche Grün- und Ausgleichsflächen	020	F	-	1	950	7.354	6.105	900	0	200	200	200	300	349	0	
					Sum	7.354	6.105	900	0	200	200	200	300	349	0	
					S.I.	7.354	6.105	900	0	200	200	200	300	349	0	
S 262 ,SF,Beb.Pl.Nr. 1916 A					St.A.	7.354	6.105	900	0	200	200	200	300	349	0	583
5800.8115																
Freiham, Gleislagerbiotop Neuaubing	021	V	U	1	950	750	64	210	60	0	60	45	45	70	406	
					Sum	750	64	210	60	0	60	45	45	70	406	
					S.I.	750	64	210	60	0	60	45	45	70	406	
S 262 ,SF,Beb.Pl.Nr. 1916 A					St.A.	750	64	210	60	0	60	45	45	70	406	38
5800.8175																
Postwiese u. umliegende öffentl. Grünfl. zw. Donnersberger- und Friedenheimer Brücke	022	V	U	1	950	305	107	198	0	0	0	0	198	0	0	
					Sum	305	107	198	0	0	0	0	198	0	0	
					S.I.	305	107	198	0	0	0	0	198	0	0	
S 225 , Beb.Pl.Nr. 1926 A					St.A.	305	107	198	0	0	0	0	198	0	0	81
5800.8235																
Grünanlage Neuherbergstr. 28	023	V	U	1	950	1.320	85	850	30	0	200	400	220	385	0	
					Sum	1.320	85	850	30	0	200	400	220	385	0	
					S.I.	1.320	85	850	30	0	200	400	220	385	0	
S 441 ,EM,Beb.Pl.Nr. 1779 A					St.A.	1.320	85	850	30	0	200	400	220	385	0	55
5800.8645																
Grünanlage Gollierplatz Umbau Spielplatz	024	P	O	-	950	1.110	28	1.082	10	0	560	512	0	0	0	
					Sum	1.110	28	1.082	10	0	560	512	0	0	0	
					S.I.	1.110	28	1.082	10	0	560	512	0	0	0	
					St.A.	1.110	28	1.082	10	0	560	512	0	0	0	45

-122-

R_BAU

Variante 630

Stand 11.08.2022

Investitionen	R F	P S	M A	I V	Art	Mittelbedarf Investitionsliste 1						nachrichtlich					
						Gesamt- kosten	Finanzg. bis 2021	Summe 2022-2026	2022	2023	2024	2025	2026	2027	Rest 2028 ff.	Künftige jährliche Folgek.	
																	EURO in 1000
5800.8620																	
Spielplatz Theresienwiese und Spielinseln am Bavariaring	025	P	O	-	950	1.970	43	1.927	0	0	1.400	527	0	0	0	0	0
Aufwertung						Sum	1.970	43	1.927	0	0	1.400	527	0	0	0	0
						S.I.	1.970	43	1.927	0	0	1.400	527	0	0	0	0
						St.A.	1.970	43	1.927	0	0	1.400	527	0	0	0	108
5800.8265																	
Öffentliche Grünfläche	026	F	-	1	950	5.640	5.001	639	200	150	289	0	0	0	0	0	0
Domagkstraße, Funkkaserne						Sum	5.640	5.001	639	200	150	289	0	0	0	0	0
S 207 ,EM,Beb.Pl.Nr. 1943 B						S.I.	5.640	5.001	639	200	150	289	0	0	0	0	0
						St.A.	5.640	5.001	639	200	150	289	0	0	0	0	428
5800.8310																	
Öffentliche Grünfläche	027	F	-	1	950	2.180	1.790	285	0	0	50	135	100	105	0	0	0
Salzsenderweg/Fideliostraße						Sum	2.180	1.790	285	0	0	50	135	100	105	0	0
SB,Beb.Pl.Nr. 0043 D						S.I.	2.180	1.790	285	0	0	50	135	100	105	0	0
						St.A.	2.180	1.790	285	0	0	50	135	100	105	0	104
5800.8335																	
Freiham Nord - Grünband / Grünfinger	028	F	-	1	950	5.140	4.210	930	0	50	250	390	240	0	0	0	0
S 262 ,SF,Beb.Pl.Nr. 2068						Sum	5.140	4.210	930	0	50	250	390	240	0	0	0
						S.I.	5.140	4.210	930	0	50	250	390	240	0	0	0
						St.A.	5.140	4.210	930	0	50	250	390	240	0	0	302
5800.8340																	
Freiham Nord - Landschaftspark Planungskosten	029	V	U	1	950	2.377	470	800	0	100	100	100	500	1.107	0	0	0
S 262 ,SF,Beb.Pl.Nr. 2083						Sum	2.377	470	800	0	100	100	500	1.107	0	0	0
						S.I.	2.377	470	800	0	100	100	500	1.107	0	0	0
						St.A.	2.377	470	800	0	100	100	500	1.107	0	0	0

-123-

R_BAU

Variante 630

Stand 11.08.2022

Investitionen	R F	P S	M A	I V	Art	Mittelbedarf Investitionsliste 1						nachrichtlich					
						Gesamt- kosten	Finanzg. bis 2021	Summe 2022-2026	2022	2023	2024	2025	2026	2027	Rest 2028 ff.	Künftige jährliche Folgek.	
																	EURO in 1000
5800.8355																	
Freiham Nord - öffentl. Grünflächen Bildungscampus und Sportpark	030	F	-	1	950	4.300	3.758	542	0	0	200	102	240	0	0		
					Sum	4.300	3.758	542	0	0	200	102	240	0	0		
					S.I.	4.300	3.758	542	0	0	200	102	240	0	0		
					St.A.	4.300	3.758	542	0	0	200	102	240	0	0		216
S 262 ,SF,Beb.Pl.Nr. 2068																	
5800.8530																	
Neubau öffentliche Grün- und Ausgleichsfläche Am Oberwiesenfeld	031	F	-	1	950	4.790	0	4.790	0	1.050	2.030	1.000	710	0	0		
					Sum	4.790	0	4.790	0	1.050	2.030	1.000	710	0	0		
					S.I.	4.790	0	4.790	0	1.050	2.030	1.000	710	0	0		
					St.A.	4.790	0	4.790	0	1.050	2.030	1.000	710	0	0		229
Beb.Pl.Nr. 2073																	
5800.8380																	
Öffentl. Grünfläche Prinz-Eugen-Park	032	F	-	1	950	14.500	2.115	12.385	5.000	3.295	2.000	1.400	690	0	0		
					Sum	14.500	2.115	12.385	5.000	3.295	2.000	1.400	690	0	0		
					S.I.	14.500	2.115	12.385	5.000	3.295	2.000	1.400	690	0	0		
					St.A.	14.500	2.115	12.385	5.000	3.295	2.000	1.400	690	0	0		808
Beb.Pl.Nr. 2016																	
5800.8405																	
Öffentl. Grünfläche an der Offenbachstraße	033	F	-	1	950	1.680	1.209	471	0	200	191	80	0	0	0		
					Sum	1.680	1.209	471	0	200	191	80	0	0	0		
					S.I.	1.680	1.209	471	0	200	191	80	0	0	0		
					St.A.	1.680	1.209	471	0	200	191	80	0	0	0		95
Beb.Pl.Nr. 1922 A																	

-124-

R_BAU

Variante 630

Stand 11.08.2022

Investitionen	R F	P S	M A	I V	Art	Mittelbedarf Investitionsliste 1						nachrichtlich				
						Gesamt- kosten	Finanzg. bis 2021	Summe 2022-2026	2022	2023	2024	2025	2026	2027	Rest 2028 ff.	Künftige jährliche Folgek.
5800.8435																
See an der Lüderitzstraße	034	G	S	1	950	480	330	150	0	0	0	0	150	0	0	
Sanierung der					Sum	480	330	150	0	0	0	0	150	0	0	
Versickerungsanlage					S.I.	480	330	150	0	0	0	0	150	0	0	
					St.A.	480	330	150	0	0	0	0	150	0	0	29
5800.8480																
Sendlinger Wald / Südpark,	035	F	-	1	950	1.940	1.832	108	68	40	0	0	0	0	0	
Aufwertung öffentliche					Sum	1.940	1.832	108	68	40	0	0	0	0	0	
Grünfläche zur					S.I.	1.940	1.832	108	68	40	0	0	0	0	0	
Freiflächenkompensation					St.A.	1.940	1.832	108	68	40	0	0	0	0	0	90
EON-Gelände																
SB, Beb.Pl.Nr. 2072 A																
5800.8495																
Johannisplatz, Sanierung	036	P	U	-	950	1.915	63	1.852	0	160	1.392	300	0	0	0	
Spielplatz					Sum	1.915	63	1.852	0	160	1.392	300	0	0	0	
					S.I.	1.915	63	1.852	0	160	1.392	300	0	0	0	
					St.A.	1.915	63	1.852	0	160	1.392	300	0	0	0	100
5800.8505																
Neubau Spielplatz am Flaucher	037	F	-	1	950	1.430	1.067	363	200	93	70	0	0	0	0	
					Sum	1.430	1.067	363	200	93	70	0	0	0	0	
					S.I.	1.430	1.067	363	200	93	70	0	0	0	0	
					St.A.	1.430	1.067	363	200	93	70	0	0	0	0	66
5800.8510																
Kreativquartier / Kreativpark	038	F	-	-	351	1.864	0	1.864	932	0	932	0	0	0	0	
Dachauer Str.					Sum	1.864	0	1.864	932	0	932	0	0	0	0	
					St.A.	1.864-	0	1.864-	932-	0	932-	0	0	0	0	0

-125-

R_BAU

Variante 630

Stand 11.08.2022

Investitionen	R F	P S	M A	I V	Art	Mittelbedarf Investitionsliste 1							nachrichtlich			
						Gesamt- kosten	Finanzg. bis 2021	Summe 2022-2026	2022	2023	2024	2025	2026	2027	Rest 2028 ff.	Künftige jährliche Folgek.
						EURO in 1000										
5800.8395	100	F	-	1	950	1.701	1.594	107	0	107	0	0	0	0	0	
Soziale Stadt - Wiesentfelser Park Jugendspielanlage					Sum	1.701	1.594	107	0	107	0	0	0	0	0	
					S.I.	1.701	1.594	107	0	107	0	0	0	0	0	
					St.A.	1.701	1.594	107	0	107	0	0	0	0	0	75
5800.8445	101	F	-	-	950	102	82	20	20	0	0	0	0	0	0	
Ortskern Ramersdor, Städtebaulicher Denkmalschutz					Sum	102	82	20	20	0	0	0	0	0	0	
					S.I.	102	82	20	20	0	0	0	0	0	0	
					St.A.	102	82	20	20	0	0	0	0	0	0	0
5800.8535	102	F	-	-	950	477	157	320	320	0	0	0	0	0	0	
Campus Ost, Aufwertung und Umgestaltung öffentl. Grünfläche					Sum	477	157	320	320	0	0	0	0	0	0	
					S.I.	477	157	320	320	0	0	0	0	0	0	
					St.A.	477	157	320	320	0	0	0	0	0	0	0
Beb.Pl.Nr. 2073																
5800.8555	103	F	-	-	950	92	57	35	35	0	0	0	0	0	0	
Soziale Stadt, ÖGF im Grünzug L Bodenseestr.					Sum	92	57	35	35	0	0	0	0	0	0	
					S.I.	92	57	35	35	0	0	0	0	0	0	
					St.A.	92	57	35	35	0	0	0	0	0	0	0

R_BAU

Variante 630

Stand 11.08.2022

Investitionen	R F	P S	M A	I V	Art	Mittelbedarf Investitionsliste 1							nachrichtlich			
						Gesamt- kosten	Finanzg. bis 2021	Summe 2022-2026	2022	2023	2024	2025	2026	2027	Rest 2028 ff.	Künftige jährliche Folgek.
						EURO in 1000										
5800.8565																
Soziale Stadt Tegernseer Landstraße 104 Giesinger Grünspitz	104	F	-	-	950	55	20	35	35	0	0	0	0	0	0	
					Sum	55	20	35	35	0	0	0	0	0	0	
					S.I.	55	20	35	35	0	0	0	0	0	0	
					St.A.	55	20	35	35	0	0	0	0	0	0	
5800.8570																
Soziale Stadt Ravensburger Ring Aufwertung öffentl. Grünfläche	105	F	-	-	950	34	14	20	20	0	0	0	0	0	0	
					Sum	34	14	20	20	0	0	0	0	0	0	
					S.I.	34	14	20	20	0	0	0	0	0	0	
					St.A.	34	14	20	20	0	0	0	0	0	0	
5800.8585																
Soziale Stadt, öffentliche Grünfläche am Aubinger Wasserturm	106	F	-	-	950	30	10	20	20	0	0	0	0	0	0	
					Sum	30	10	20	20	0	0	0	0	0	0	
					S.I.	30	10	20	20	0	0	0	0	0	0	
					St.A.	30	10	20	20	0	0	0	0	0	0	
5800.8605																
Aktive Zentren - Schererplatz, Umgestaltung Spielplatz	107	F	-	-	950	311	61	250	250	0	0	0	0	0	0	
					Sum	311	61	250	250	0	0	0	0	0	0	
					S.I.	311	61	250	250	0	0	0	0	0	0	
					St.A.	311	61	250	250	0	0	0	0	0	0	

-127-

R_BAU

Variante 630

Stand 11.08.2022

Investitionen	R F	P S	M A	I V	Art	Mittelbedarf Investitionsliste 1							nachrichtlich			
						Gesamt- kosten	Finanzg. bis 2021	Summe 2022-2026	2022	2023	2024	2025	2026	2027	Rest 2028 ff.	Künftige jährliche Folgek.
5800.8610																
Soziale Stadt, Aufwertung Spielplatz Kistlerstraße	108	F	-	-	950	72	35	37	37	0	0	0	0	0	0	0
					Sum	72	35	37	37	0	0	0	0	0	0	0
					S.I.	72	35	37	37	0	0	0	0	0	0	0
					St.A.	72	35	37	37	0	0	0	0	0	0	0
5800.8700																
Soziale Stadt, Aufwertung zw. ÖG Bingener- u. Triebstr.	109	F	-	-	950	20	0	20	20	0	0	0	0	0	0	0
					Sum	20	0	20	20	0	0	0	0	0	0	0
					S.I.	20	0	20	20	0	0	0	0	0	0	0
					St.A.	20	0	20	20	0	0	0	0	0	0	0
5800.8720																
Soziale Stadt, ÖG "Ehem. Pferdeschwemme" u. "An der Pferdekoppel"	110	F	-	-	950	35	10	25	25	0	0	0	0	0	0	0
					Sum	35	10	25	25	0	0	0	0	0	0	0
					S.I.	35	10	25	25	0	0	0	0	0	0	0
					St.A.	35	10	25	25	0	0	0	0	0	0	0
5800.8725																
Soz. Stadt, Grünzug L NB Wegeverb. Überlinger Weg & Radolfzeller Str.	111	F	-	-	950	10	0	10	10	0	0	0	0	0	0	0
					Sum	10	0	10	10	0	0	0	0	0	0	0
					S.I.	10	0	10	10	0	0	0	0	0	0	0
					St.A.	10	0	10	10	0	0	0	0	0	0	0
5800.8730																
Soz. Stadt, Grünzug L, Mainaustr. Aufw. Freizeitpark	112	F	-	-	950	30	0	30	30	0	0	0	0	0	0	0
					Sum	30	0	30	30	0	0	0	0	0	0	0
					S.I.	30	0	30	30	0	0	0	0	0	0	0
					St.A.	30	0	30	30	0	0	0	0	0	0	0

-128-

R_BAU

Variante 630

Stand 11.08.2022

Investitionen	R F	P S	M A	I V	Art	Mittelbedarf Investitionsliste 1							nachrichtlich			
						Gesamt- kosten	Finanzg. bis 2021	Summe 2022-2026	2022	2023	2024	2025	2026	2027	Rest 2028 ff.	Künftige jährliche Folgek.
5810 Stadtgärtnerei																
5810.9340																
Kraftfahrzeuge, Nutzfahrzeuge, Anhänger	001	B	O	1	935	716	116	500	100	100	100	100	100	100	0	
					Sum	716	116	500	100	100	100	100	100	100	0	
					S.I.	716	116	500	100	100	100	100	100	100	0	
					St.A.	716	116	500	100	100	100	100	100	100	0	0
Summe																
5810 Stadtgärtnerei					935	716	116	500	100	100	100	100	100	100	0	
					Sum	716	116	500	100	100	100	100	100	100	0	
					S.I.	716	116	500	100	100	100	100	100	100	0	
					St.A.	716	116	500	100	100	100	100	100	100	0	0
Summe																
58 Park- und Gartenanlagen					935	8.160	696	6.314	880	1.250	1.250	1.659	1.275	1.150	0	
					950	96.219	31.700	57.573	9.361	13.669	16.091	10.444	8.008	6.540	406	
					Sum	104.379	32.396	63.887	10.241	14.919	17.341	12.103	9.283	7.690	406	
					932	8.816	3.155	5.661	1.608	2.500	1.073	250	230	0	0	
					Sum	8.816	3.155	5.661	1.608	2.500	1.073	250	230	0	0	
					S.I.	113.195	35.551	69.548	11.849	17.419	18.414	12.353	9.513	7.690	406	
					351	1.864	0	1.864	932	0	932	0	0	0	0	
					Sum	1.864	0	1.864	932	0	932	0	0	0	0	
					St.A.	111.331	35.551	67.684	10.917	17.419	17.482	12.353	9.513	7.690	406	4.770

-129-

R_BAU

Variante 630

Stand 11.08.2022

Investitionen	R F	P S	M A	I V	Art	Mittelbedarf Investitionsliste 1						nachrichtlich				
						Gesamt- kosten	Finanzg. bis 2021	Summe 2022-2026	2022	2023	2024	2025	2026	2027	Rest 2028 ff.	Künftige jährliche Folgek.
						EURO in 1000										
59 Sonstige Erholungseinrichtungen																
5900 Einrichtungen für Erholung und Freizeitgestaltung																
5900.2030 Deponie Nord-West; Begrünung	001	F	-	1	950	3.868	1.177	500	0	0	0	0	500	2.191	0	
					Sum	3.868	1.177	500	0	0	0	0	500	2.191	0	
					S.I.	3.868	1.177	500	0	0	0	0	500	2.191	0	
					St.A.	3.868	1.177	500	0	0	0	0	500	2.191	0	276
5900.1700 Deponie Nord, Begrünung	002	F	-	1	950	8.965	1.534	500	0	0	0	0	500	6.931	0	
					Sum	8.965	1.534	500	0	0	0	0	500	6.931	0	
					S.I.	8.965	1.534	500	0	0	0	0	500	6.931	0	
					St.A.	8.965	1.534	500	0	0	0	0	500	6.931	0	569
Summe 5900 Einrichtungen für Erholung und Freizeitgestaltung					950	12.833	2.711	1.000	0	0	0	0	1.000	9.122	0	
					Sum	12.833	2.711	1.000	0	0	0	0	1.000	9.122	0	
					S.I.	12.833	2.711	1.000	0	0	0	0	1.000	9.122	0	
					St.A.	12.833	2.711	1.000	0	0	0	0	1.000	9.122	0	845

-130-

R_BAU

Variante 630

Stand 11.08.2022

Investitionen	R F	P S	M A	I V	Art	Mittelbedarf Investitionsliste 1							nachrichtlich			
						Gesamt- kosten	Finanzg. bis 2021	Summe 2022-2026	2022	2023	2024	2025	2026	2027	Rest 2028 ff.	Künftige jährliche Folgek.
5910 Kleingärten																
5910.1000																
Pauschale für Kleingärten	001	B	V	1	950	4.268	0	3.798	2.388	0	470	470	470	470	0	
					Sum	4.268	0	3.798	2.388	0	470	470	470	470	0	
					S.I.	4.268	0	3.798	2.388	0	470	470	470	470	0	
					St.A.	4.268	0	3.798	2.388	0	470	470	470	470	0	
															426	
5910.9330																
Einrichtungs- und Ausstattungsgegenstände	002	B	O	1	935	60	0	50	10	10	10	10	10	10	0	
					Sum	60	0	50	10	10	10	10	10	10	0	
					S.I.	60	0	50	10	10	10	10	10	10	0	
					St.A.	60	0	50	10	10	10	10	10	10	0	
															0	
Summe					935	60	0	50	10	10	10	10	10	10	0	
5910 Kleingärten																
					950	4.268	0	3.798	2.388	0	470	470	470	470	0	
					Sum	4.328	0	3.848	2.398	10	480	480	480	480	0	
					S.I.	4.328	0	3.848	2.398	10	480	480	480	480	0	
					St.A.	4.328	0	3.848	2.398	10	480	480	480	480	0	
															426	
Summe					935	60	0	50	10	10	10	10	10	10	0	
59 Sonstige																
Erholungseinrichtungen					950	17.101	2.711	4.798	2.388	0	470	470	1.470	9.592	0	
					Sum	17.161	2.711	4.848	2.398	10	480	480	1.480	9.602	0	
					S.I.	17.161	2.711	4.848	2.398	10	480	480	1.480	9.602	0	
					St.A.	17.161	2.711	4.848	2.398	10	480	480	1.480	9.602	0	
															1.271	

131

Anlage 7

Erläuterungen

Investitionsliste 1

Investitionsliste 1

**Mehrjahresinvestitionsprogramm
2022-2026**

Bereich 3600 Stadtbildpflege

Erläuterungen der einzelnen Vorhaben

Rangfolgen-
Nr.

- 001 3600.7600, Romantische Ruine auf Bastion Corneliusbrücke**
Mit Beschluss des Bauausschusses vom 02.07.2019 (Sitzungsvorlage Nr. 14-20 / V 15170) wurde das Projekt "Romantische Ruine auf der Bastion der Corneliusbrücke" genehmigt. Das Baureferat wurde beauftragt, die Ausführung vorzubereiten und die Maßnahme nach Fertigstellung der Sanierungsarbeiten der Gleise auf der Ludwigsbrücke durchzuführen.

Investitionsliste 1

**Mehrjahresinvestitionsprogramm
2022-2026**

Bereich 5800 Alleeen und Anlagen

Erläuterungen der einzelnen Vorhaben

Rangfolgen-
Nr.

- 001 5800.8520, Freiraumpauschale**
Die Mittel werden insbesondere verwendet für:
- Um- und Ausbau von Grünflächen
- Errichten und Modernisierung von Kinderspiel- und Bolzplätzen
- Entsiegelungsmaßnahmen

- 002 5800.9920, Vorlaufende Planungskosten, Pauschale**
Pauschalausweisung eines unabdingbaren Mittelbedarfes für die Vorbereitung von Baumaßnahmen. Eine ausreichend dotierte Planungskostenpauschale ist zur Finanzierung von Aufwendungen im Zusammenhang mit der Vorbereitung von Baumaßnahmen unverzichtbar.

- 003 5800.9330, Einrichtungs- und Ausstattungsgegenstände**
Neu- und Ersatzbeschaffung von gärtnerischen Maschinen und sonstigen beweglichen Anlagegütern für den Unterhalt und Betrieb der öffentlichen Grün- und Spielflächen sowie städtischen Freiflächen.

- 004 5800.9340, Kraftfahrzeuge, Nutzfahrzeuge, Anhänger**
Neu- und Ersatzbeschaffung von Kraftfahrzeugen und anderen Nutzfahrzeugen für den Unterhalt der öffentlichen Grün- und Spielflächen sowie städtischen Freiflächen.

- 005 5800.9900, Kauf von Grundstückseinrichtungen**
Ersatzbeschaffung von Spielgeräten für öffentliche Spielflächen. Finanzierung durch Umschichtung von Finanzmitteln aus der Maßnahme 5800.8520 "Freiraumpauschale" (Rangfolge Nr. 001) und 5800.9330 "Einrichtungs- und Ausstattungsgegenstände" (Rangfolge Nr. 003).
- 006 5800.1870, Erneuerung der Wegeaufgänge und Regeneration der Vegetationsdecke entlang des Isarhanges**
Am östlichen Isarhang befinden sich 26 Hangwege im Zuständigkeitsbereich des Baureferates. Durch Hangerosionen und Hangabbrüche mit den damit aufgetretenen Verfallserscheinungen müssen diese Wege, die teilweise wichtige Fußwegeverbindungen zwischen einzelnen Stadtteilen bilden, laufend saniert werden.
- 007 5800.8280, Baumaßnahmen zur Sicherung und messtechnischen Überwachung des Isarhanges - Ostufer**
Am östlichen Isarhang sind aus Gründen der Verkehrssicherheit Maßnahmen zur Hangsicherung erforderlich. Ein vom Baureferat beauftragter Gutachter hat dazu die Errichtung von Schutzzäunen und Schutznetzen vorgeschlagen, für die eine naturschutzrechtliche Genehmigung herbeizuführen ist. Bis zur Klärung des Sachverhaltes sind die gefährdeten Wege gesperrt.
Weiterhin ist in einem größeren Abschnitt die Möglichkeit des Abrutschens von Hangbereichen nicht auszuschließen. In Abstimmung mit geologischen Gutachtern sind Dauer-Messeinrichtungen zur Überwachung der betroffenen Hangbereiche eingerichtet. Durch diese präventive Kontrollmaßnahme könnte im Gefahrenfall rechtzeitig die Sperrung von Wegen veranlasst werden.
- 008 5800.8365, Pauschale für Generalinstandsetzung von Skateanlagen**
Befristeter Pauschalansatz für die Sanierung von öffentlichen Skateanlagen gemäß Beschluss des Bauausschusses vom 04.02.2014 (Sitzungsvorlage Nr. 08-14 / V 13779). Vier Anlagen wurden bereits saniert. Zwei Anlagen befinden sich aktuell in Planung und werden voraussichtlich 2023 realisiert. Die Pauschale ist dann aufgebraucht.
- 009 5800.8600, Erschließung von ortsfesten WC-Anlagen (Pauschale)**
Mit Beschluss des Bauausschusses vom 03.12.2019 (Sitzungsvorlage Nr. 14-20 / V 16785) wurde das Baureferat mit der Errichtung und dem Betrieb ortsfester WC-Anlagen in öffentlichen Grünflächen und auf öffentlichen Plätzen/Verkehrsräumen beauftragt. Auf der investiven Position werden gemäß den buchhalterischen Vorgaben der Stadtkämmerei die Kosten für die Erschließung der WC-Anlagen verbucht.

- 010** **5800.8670, Mehr Grün und mehr Biodiversität II – IV – Sonderprogramm Klimaschutz 2021 – GSB I Nr. 6 - 8**
Mit Beschluss der Vollversammlung des Stadtrats vom 28.07.2021 (Sitzungsvorlage Nr. 20-26 / V 03895) wurde ein Sonderprogramm zum Klimaschutz beschlossen.
Aus dieser Pauschale werden die Maßnahmen für „Mehr Grün und mehr Biodiversität“ - 6 „Fassadenbegrünung an Betriebsgebäuden des Baureferates“, 7 „Baumpflanzungen im öffentlichen Raum“ und 8 „Ökologische Aufwertung Straßenbegleitgrün“ finanziert.
- 011** **5800.8675 Pauschale D1 Gebäudebegrünung Klimaneutrales München 2035 GSB II Nr. 17**
Mit Beschluss der Vollversammlung des Stadtrats vom 19.01.2022 (Sitzungsvorlage Nr. 20-26 / V 05040) wurde der Grundsatzbeschluss II zur Münchner Klimastrategie beschlossen.
Aus dieser Pauschale wird die Erforschung und kontinuierliche Entwicklung von Standards für die künftige Umsetzung einer nachhaltigen Fassaden- und Dachbegrünung unter Berücksichtigung der Aspekte Klimaschutz, Biodiversität und Bauphysik finanziert.
- 012** **5800.8680 Pauschale D2 Fassadenbegrünung Klimaneutrales München 2035 GSB II Nr. 18**
Mit Beschluss der Vollversammlung des Stadtrats vom 19.01.2022 (Sitzungsvorlage Nr. 20-26 / V 05040) wurde der Grundsatzbeschluss II zur Münchner Klimastrategie beschlossen.
Aus dieser Pauschale wird die Machbarkeitsuntersuchung zu Möglichkeiten der Fassadenbegrünungen an Bestandsgebäuden des Referates für Bildung und Sport finanziert.
- 020** **5800.7925, Freiham, öffentliche Grün- und Ausgleichsflächen, BPl. Nr. 1916 a**
Restabwicklung nach Fertigstellung
- 021** **5800.8115, Freiham, Gleislagerbiotop Neuaußing, BPl. Nr. 1916 a**
Das sog. Gleislagerbiotop Neuaußing ist als Ausgleichsfläche Bestandteil des Bebauungsplanes Nr. 1916 a. Auslöser für die Bereitstellung der Ausgleichsflächen ist das Kommunalreferat als planungsbegünstigter „Grundstückseigentümer“ im Rahmen der Entwicklung und Verwertung von ungebundenen Vorratsflächen.
- 022** **5800.8175, Postwiese und umliegende öffentliche Grünflächen zw. Donnersberger- und Friedenheimer Brücke, BPl. Nr. 1926 a**
Fortsetzungsmaßnahme

- 023 5800.8235, Grünanlage Neuherbergstraße 28, BPI. Nr. 1779 a**
Für den Endausbau der Jugendspielflächen wurde die Bedarfs- und Konzeptgenehmigung sowie der Planungsauftrag mit Beschluss des Bauausschusses vom 08.11.2022 (Sitzungsvorlage Nr. 20-26 / V 07428) erteilt.
- 024 5800.8645, Grünanlage Gollierplatz, Umbau Spielplatz**
Für die vor rund 20 Jahren errichteten Spiel- und Aufenthaltsbereiche in der Grünanlage am Gollierplatz ist grundlegender Sanierungsbedarf gegeben. Der Spielplatz mit seinen angrenzenden Wiesenflächen ist von großer Bedeutung für die Spiel- und Freiflächenversorgung in dem dicht besiedelten Innenstadtquartier insbesondere für die Altersgruppe der Schulkinder. Da das bestehende Defizit an Spielflächen aufgrund der mangelnden Flächenverfügbarkeit nicht behoben werden kann, ist es erforderlich, durch die Steigerung der Vielfalt, der Qualität und Attraktivität der Spielangebote am Gollierplatz eine Kompensation zu erzielen. Die Bedarfs- und Konzeptgenehmigung sowie der Projektauftrag wurden mit Beschluss des Bezirksausschusses des Stadtbezirks 8 Schwanthalerhöhe vom 15.03.2022 (Sitzungsvorlage Nr. 20-26 / V 05778) erteilt.
- 025 5800.8620, Aufwertung Spielplatz Theresienwiese und Spielinseln am Bavariaring**
Um die Freiflächenversorgung von Kindern und anderen Bewohner*innen dauerhaft zu sichern und zu verbessern soll der Spielplatz auf der Theresienwiese sowie die Spielstationen am Bavariaring mit Spielgeräten erneuert und aufgewertet werden. Der Spielplatz ist von großer Bedeutung für die Spiel- und Freiflächenversorgung u.a. des Südlichen Bahnhofsviertels.
Dafür werden die Spielflächen aktuellen Nutzerinteressen angepasst und gendergerecht neu gestaltet. Gleichberechtigtes Spiel von Jungen und Mädchen und das Zusammenspiel von Menschen mit und ohne Behinderung waren dabei planerische Leitgedanken. Darüber hinaus besteht im Viertel Bedarf nach Outdoorsportgeräten für Jugendliche und Erwachsene.
Die Bedarfs- und Konzeptgenehmigung sowie der Projektauftrag wurden mit Beschluss des Bezirksausschusses des Stadtbezirks 2 Ludwigsvorstadt-Isarvorstadt vom 12.10.2021 (Sitzungsvorlage Nr. 20-26 / V 04465) erteilt.
- 026 5800.8265, Öffentliche Grünfläche Domagkstraße, Funkkaserne, BPI. Nr. 1943 b**
Restabwicklung nach Fertigstellung
- 027 5800.8310, Öffentliche Grünfläche Salzsenderweg/Fideliostraße, BPI. Nr. 43 d**
Restabwicklung nach Fertigstellung
- 028 5800.8335, Freiham Nord – Grünband /Grünfinger, BPI. Nr. 2068**
Restabwicklung nach Fertigstellung

- 029** **5800.8340, Freiham Nord – Landschaftspark, BPI. Nr. 2083**
Planungsmittel

- 030** **5800.8355, Freiham Nord, Öffentliche Grünflächen Bildungscampus und Sportpark, BPI. Nr. 2068**
Restabwicklung nach Fertigstellung

- 031** **5800.8530, Neubau öffentliche Grün- und Ausgleichsfläche Am Oberwiesenfeld, BPI. Nr. 2073**
Fortsetzungsmaßnahme

- 032** **5800.8380, Öffentliche Grünfläche Prinz-Eugen-Park, BPI. Nr. 2016**
Fortsetzungsmaßnahme

- 033** **5800.8405, Öffentliche Grünfläche an der Offenbachstraße, BPI. Nr. 1922 a**
Restabwicklung nach Fertigstellung

- 034** **5800.8435, See an der Lüderitzstraße, Sanierung der Versickerungsanlage**
Der See an der Lüderitzstraße ("Zamilasee") wird über ein Grundwasserpumpwerk gespeist. Zur Ableitung des Überlaufwassers sind zwei Versickerungsanlagen vorhanden, von denen eine nur noch bedingt funktionstüchtig ist. Aufgrund fehlender personeller Ressourcen kann die Maßnahme derzeit nicht realisiert werden.

- 035** **5800.8480, Sendlinger Wald /Südpark, Aufwertung öffentliche Grünfläche zur Freiflächenkompensation EON-Gelände, BPI. Nr. 2072 a**
Restabwicklung nach Fertigstellung

- 036** **5800.8495, Johannisplatz, Sanierung Spielplatz**
Der Stadtteil Au-Haidhausen ist mit Freiflächen unterversorgt. Somit ist der Erhalt und die Aufwertung vorhandener Freiflächen mit Spielplätzen besonders wichtig. Ziel der Maßnahme ist daher die Aufwertung vorhandener Spielplätze und der Grünanlage. Die in die Jahre gekommenen Spielplätze werden aktuellen Nutzer*inneninteressen angepasst, erweitert und gendergerecht neu gestaltet. Das Konzept berücksichtigt auch, dass ein Nutzerangebot für alle Bevölkerungsgruppen geschaffen wird. Des Weiteren wurde im Rahmen der Bedarfsermittlung für öffentliche Toiletten in öffentlichen Grünanlagen die Errichtung einer Toilette auf dem Johannisplatz festgelegt. Die Bedarfs- und Konzeptgenehmigung sowie der Projektauftrag wurden mit Beschluss des Bezirksausschusses des Stadtbezirks 5 Au-Haidhausen vom 20.10.2021 (Sitzungsvorlage Nr. 20-26 / V 01422) erteilt.

- 037 5800.8505, Neubau Spielplatz am Flaucher**
Restabwicklung nach Fertigstellung
- 038 5800.8510, Kreativquartier / Kreativpark Dachauerstr.**
Vereinnahmung einer Vorausleistung aus einem Erschließungsvertrag zur Herstellung der öffentlichen Grünflächen gemäß Bebauungsplan Nr.2096a „Kreativpark Dachauer Str.“.
- 100 5800.8395, Soziale Stadt – Wiesentfelser Park Jugendspielanlage**
Restabwicklung nach Fertigstellung
- 101 5800.8445, Ortskern Ramersdorf, Städtebaulicher Denkmalschutz**
Planungsmittel finanziert aus Maßnahme 6150.9000, Rangfolge-Nr. 003, Städtebauförderung, Aufwendungen nach dem BauGB, Sanierungsmaßnahmen der Stadt
- 102 5800.8535, Campus Ost, Aufwertung und Umgestaltung öffentlicher Grünflächen, Beb.PI.Nr. 2073**
Die Vollversammlung des Stadtrates hat am 23.11.2017 (Sitzungsvorlage Nr. 14-20 / 09450) in der Fortschreibung des Integrierten Handlungskonzeptes im Sanierungsgebiet „Innsbrucker Ring / Baumkirchner Str.“ beschlossen, dass die Grünflächen im Bereich des sogenannten „Campus Ost“ weiterentwickelt werden sollen. Die Sanierungsziele sind unter anderem: gute Fuß- und Radewegevernetzung, attraktive Grünflächen und Schaffung von lärmintensiven Freizeitangeboten in Ergänzung zu den wohnungsnahen Freizeitangeboten am Piusplatz in Abstimmung mit den Nutzungen des Schulhofs und der Bezirkssportflächen. Vorgesehen ist die Neugestaltung des bestehenden Bolzplatzes am Joseph-Hörwick-Weg zu einem multifunktionalen Allwetterplatz für den Stadtteil und die Schulen. Des Weiteren sollen drei neue Bereiche mit drei unterschiedlichen Freizeitangeboten für Schulkinder, für junge Erwachsene und für ältere geschaffen werden. Die Bedarfs- und Konzeptgenehmigung sowie der Projektauftrag wurden mit Beschluss des Bauausschusses vom 03.05.2022 (Sitzungsvorlage Nr. 20-26 / V 05899) erteilt.
Die Finanzierung erfolgt aus der Maßnahme 6150.9000, Rangfolge-Nr. 003, Städtebauförderung, Aufwendungen nach dem BauGB, Sanierungsmaßnahmen der Stadt.
- 103 5800.8555, Soziale Stadt, öffentliche Grünfläche im Grünzug L Bodenseestr.**
Planungsmittel finanziert aus Maßnahme 6150.9000, Rangfolge-Nr. 003, Städtebauförderung, Aufwendungen nach dem BauGB, Sanierungsmaßnahmen der Stadt
- 104 5800.8565, Soziale Stadt, Tegernseer Landstr. 104 Giesinger Grünpitz**
Planungsmittel finanziert aus Maßnahme 6150.9000, Rangfolge-Nr. 003, Städtebauförderung, Aufwendungen nach dem BauGB, Sanierungsmaßnahmen der Stadt

- 105** **5800.8570, Soziale Stadt, Ravensburger Ring, Aufwertung öffentliche Grünfläche**
Planungsmittel finanziert aus Maßnahme 6150.9000, Rangfolge-Nr. 003, Städtebauförderung, Aufwendungen nach dem BauGB, Sanierungsmaßnahmen der Stadt

- 106** **5800.8585, Soziale Stadt, öffentliche Grünfläche am Aubinger Wasserturm**
Planungsmittel finanziert aus Maßnahme 6150.9000, Rangfolge-Nr. 003, Städtebauförderung, Aufwendungen nach dem BauGB, Sanierungsmaßnahmen der Stadt

- 107** **5800.8605, Aktive Zentren – Schererplatz, Umgestaltung Spielplatz**
Fortsetzungsmaßnahme

- 108** **5800.8610, Soziale Stadt, Aufwertung Spielplatz Kistlerstraße**
Planungsmittel finanziert aus Maßnahme 6150.9000, Rangfolge-Nr. 003, Städtebauförderung, Aufwendungen nach dem BauGB, Sanierungsmaßnahmen der Stadt

- 109** **5800.8700, Soziale Stadt, Aufwertung zw. Bingener- und Triebstr.**
Planungsmittel finanziert aus Maßnahme 6150.9000, Rangfolge-Nr. 003, Städtebauförderung, Aufwendungen nach dem BauGB, Sanierungsmaßnahmen der Stadt

- 110** **5800.8720, Soziale Stadt, Öffentliche Grünflächen „Ehemalige Pferdeschwemme“ und „An der Pferdekoppel“**
Planungsmittel finanziert aus Maßnahme 6150.9000, Rangfolge-Nr. 003, Städtebauförderung, Aufwendungen nach dem BauGB, Sanierungsmaßnahmen der Stadt

- 111** **5800.8725, Soziale Stadt, Grünzug L, Neubau Wegeverbindung Überlinger Weg und Radolfzeller Str.**
Planungsmittel finanziert aus Maßnahme 6150.9000, Rangfolge-Nr. 003, Städtebauförderung, Aufwendungen nach dem BauGB, Sanierungsmaßnahmen der Stadt

- 112** **5800.8730, Soziale Stadt, Grünzug L, Mainauerstraße – Aufwertung Freizeitpark**
Planungsmittel finanziert aus Maßnahme 6150.9000, Rangfolge-Nr. 003, Städtebauförderung, Aufwendungen nach dem BauGB, Sanierungsmaßnahmen der Stadt

Investitionsliste 1

**Mehrjahresinvestitionsprogramm
2022 – 2026**

Bereich 5810 Stadtgärtnerei

Erläuterungen der einzelnen Vorhaben

Rangfolgen-
Nr.

- 001 5810.9340, Kraftfahrzeuge, Nutzfahrzeuge, Anhänger**
Neu- und Ersatzbeschaffung von Kraftfahrzeugen und anderen Nutzfahrzeugen für
den Betrieb der städtischen Baumschulen und Kulturgärten.

Investitionsliste 1

**Mehrjahresinvestitionsprogramm
2022 – 2026**

**Bereich 5900 Einrichtungen für Erholung
und Freizeitgestaltung**

Erläuterungen der einzelnen Vorhaben

Rangfolgen-
Nr.

- 001 5900.2030, Deponie Nord-West, Begrünung**
Fortsetzungsmaßnahme

- 002 5900.1700, Deponie Nord, Begrünung**
Fortsetzungsmaßnahme

**Mehrjahresinvestitionsprogramm
2022 – 2026**

Bereich 5910 Kleingärten

Erläuterungen der einzelnen Vorhaben

Rangfolgen-
Nr.

001 5910.1000, Pauschale für Kleingärten

Mit Beschluss der Vollversammlung des Stadtrates vom 16.12.2015 (Sitzungsvorlage Nr. 14-20 / V 04368) wurden für die dringend notwendige Sanierung der Trinkwasserleitungsnetze in 24 städtischen Kleingartenanlagen für einen Zeitraum von sieben Jahren ab 2017 zusätzlich insgesamt 7.210.000 Euro bereitgestellt. Diese Zusatzmittel sind voraussichtlich 2022 aufgebraucht. Im Rahmen des Eckdatenbeschlusses hat die Vollversammlung des Stadtrates vom 27.07.2022 (Sitzungsvorlage Nr. 20-26 / V 06456) die Fortführung des Sanierungsprogramms anerkannt. Mit Beschluss der Vollversammlung vom 30.11.2022 wurde hierfür die Finanzierung genehmigt (Sitzungsvorlage Nr. 20 – 26 / V 07660).

002 5910.9330, Einrichtungs- und Ausstattungsgegenstände

Neu- und Ersatzbeschaffung von beweglichen Anlagegütern, insbesondere von Spielgeräten für die öffentlich zugänglichen Bereiche in städtischen Kleingartenanlagen

Anlage 8

**Anregungen und Empfehlungen
der Bezirksausschüsse**

Stellungnahmen

Baureferat

Bezirksausschuss des 2. Stadtbezirks
Ludwigsvorstadt-Isarvorstadt



Landeshauptstadt
München

Landeshauptstadt München, Direktorium,
BA-Geschäftsstelle Mitte, Tal 13, 80331 München

Vorsitzender
Benoit Blaser

Stadtkämmerei
Investitionsplanung und -controlling
SKA 2.21

Geschäftsstelle:
Tal 13, 80331 München
Telefon: 089 1598688 - 22
ba2@muenchen.de

per E-Mail
2-21_ska@muenchen.de

München, den 20.05.2022

Mehrjahresinvestitionsprogramm 2021-2025
Unser Zeichen: 22.05 E 1,5

Sehr geehrte Damen und Herren,

der Bezirksausschuss 2 Ludwigsvorstadt-Isarvorstadt befasste sich in seiner Sitzung am 18.05.2022 mit o.g. Angelegenheit und gibt einstimmig folgende Stellungnahme ab:

Wir fordern die Umgestaltung folgender Plätze:

- 1 MOR • Baldeplatz
- 2 MOR • Goetheplatz
- 3 BAU • Esperantoplatz
- 4 BAU • Holzplatz
- 5 MOR • Isartorplatz

Wir fordern die Umgestaltung folgende Spielplatz-Projekt / Orte für Jugendliche:

- 6 BAU • Spielplatz an der Thalkirchner Straße 92 / Agentur für Arbeit
- 7 BAU • Spielplatz Schmellerwiese
- 8 BAU • Spielplatz an der Theresienwiese und entlag des Bavariaringes

Zudem fordert der BA und viele Bürgerversammlungen die Nutzung der Braunauer Eisenbahnbrücke für Zufußgehende und Radfahrende und die Ergänzung einer Radroute von der Brücke bis zur Theresienhöhe nördlich der Bahn. Letztere erhält angesichts des Volkstheaters, der Berufsschule für Erzieher*innen und des Stadtteilkulturzentrums LUISE immer höheres Gewicht. Beide Punkte sollten ebenfalls in das MIP aufgenommen werden

Der BA 2 möchte gern mehrheitlich am Klenzesteg festhalten. 11 BAU

Wir merken an, dass das Projekt Inv. Zus. an das Alpine Museum München nicht im 2. Stadtbezirk sondern im 1. Stadtbezirk ist.

Mit freundlichen Grüßen



Benoit Blaser

Bezirksausschuss des 5. Stadtbezirkes
Au-Haidhausen



Landeshauptstadt
München

Landeshauptstadt München, Direktorium
D-HA II / BA Geschäftsstelle Ost

Stadtkämmerei
SKA 2.21

Vorsitzender
Jörg Spengler

E-Mail:

Geschäftsstelle Ost:
Friedenstraße 40
81660 München
Telefon: (089) 233 - 61484
Telefax: (089) 233 - 989 61484
E-Mail: bag-ost.dir@muenchen.de

München, 20.05.2022

Ihr Schreiben
11.04.2022

Ihr Zeichen

Unser Zeichen
A 6.1.2 / 05/22

Mehrjahresinvestitionsprogramm - Anhörungsverfahren
Fortschreibung für die Jahre 2022 bis 2026
Anhörungsverfahren

Sehr geehrte Damen und Herren,

der Bezirksausschuss 5 hat in seiner Sitzung am 18.05.2022 folgende Stellungnahme einstimmig beschlossen:

Der BA 5 fordert die Verwaltung erneut auf, folgende fehlende Maßnahmen in den MIP aufzunehmen:

1. Tief- und Ingenieurbau

- MOBI • Anbindung Bahnhof Ostbahnhof (U5) an S-Bahn-Stammstrecke (zumindest PLAN Planungskosten)

2. Straßenbau

- BAU • Busbeschleunigungen Bus-Linien 58, 62, 68, X30, 155 und 213 (Nacht-Busse: N43, N44, N45, N74, N75)

3. Straßen, Brückenbau, Platzgestaltung, Radwege, Bushaltestellen, Straßenbahn

- 3.1 • Sanierung Markt Wiener Platz KOM
- 3.2 • Rosenheimer Straße (zumindest Planungskosten) MOBI
- 3.3 • Orleansstraße vom Orleansplatz bis Haidenauplatz (zumindest Planungskosten) MOBI
- 3.4 • Baukosten Rosenheimer Straße/Lilienstraße/Zeppelinstraße BAU
Enthalten ist: Anschlussbereiche westl./östl. der Ludwigsbrücken zw. Rumford-/Thierschstr. und Am Gasteig/ Rosenheimer Str.
- 3.5 • Baukosten DB-Überführung Balanstraße BAU
- 3.6 • Tram-Haltestelle Carl-Amery-Platz BAU
- 3.7 • Radweg Gebtsattelstraße BAU
- 3.8 • Radweg Am Nockherberg BAU
- 3.9 • DB Unterführung Tegernseer Landstraße/Regerstraße BAU
- 3.10 • Klenzesteg BAU

- TRAM Ramersdorf/Ostbahnhof bzw. Ramersdorf/Ludwigsbrücke (zumindest BAU Planungskosten)

4. Parkeinrichtungen

- 4.1 • Spielplätze Johannisplatz alle BAU
- 4.2 • Bolz-/Spielplatz Flurstraße
- 4.3 • Spielplatz Reichenbachbrücke
- 4.4 • Hypo-Park
- 4.5 • Krone-Park
 - Toilettenanlagen
- 4.6.1 • Eduard-Schmid-Straße/Frühlingsanlagen
- 4.6.2 • Lothringer Straße/Postwiese
- 4.6.3 • Elsässer Straße/Hypopark
- 4.6.4 • Johannisplatz

5. Schulen

- 5.1 • Adalbert-Stifter-Realschule, Flurstraße 4 alle RBS
- 5.2 • GS Flurstraße
- 5.3 • Ernst-Reuter GS, Ernst-Reuter-Straße 4
- 5.4 • Fridtjof-Nansen-Realschule, Ernst-Reuter-Straße 43
- 5.5 • Pestalozzi Gymnasium, Eduard-Schmid-Straße 1
- 5.6 • Staatl. Fachober- und Berufsschule (Bauteil A, Erweiterung), Orleansstraße 44
- 5.7 • Staatl. FOS/BOS und BSZ (Bauteil B+C), Orleansstraße 44+46

6. Jugendeinrichtungen

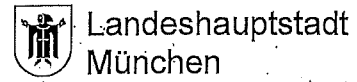
- 6.1 • Jugendtreff Au, Kegelhof 8 (im MIP nur Planungskosten aber keine Baukosten) SOZ / KOM
Hier verweisen wir auf unser Schreiben vom 27.12.2021 zu diesem Thema (siehe Anlage).
- 6.2 • Haus für Kinder, Flurstraße 8 RBS

Mit freundlichen Grüßen

gez.

Jörg Spengler
Vorsitzender im BA 5
Au-Haidhausen

Bezirksausschuss des 7. Stadtbezirkes
Sendling-Westpark



Vorsitzender
Günter Keller

Landeshauptstadt München, Direktorium
Meindlstr. 14, 81373 München

An die
Stadtkämmerei

SKA HA II-21

Geschäftsstelle:
Meindlstr. 14, 81373 München
Telefon: 233 33882
Telefax: 233 33885
E-Mail: bag-sued.dir@muenchen.de

München, 09.06.2022

MIP -Anhörungsverfahren
Fortschreibung für die Jahre 2022-2026

Sehr geehrte Damen und Herren,

der Bezirksausschuss 7 Sendling-Westpark hat sich mit o.g. Thema befasst.

Der BA 7 fordert, nachstehende Investitionen in die **Investitionsliste 1** aufzunehmen.
Wir bitten, die verspätete Zusendung zu entschuldigen

KOM / SOZ1. Interimslösung für ein Kinder- und Jugendzentrum im Stadtbezirk Sendling-Westpark, in der Garmischer Straße zwischen Kohlgruber- und Bernrieder-Straße.

KOM 2. Verlegung des Standortes der Freiwilligen Feuerwehr im Stadtbezirk an die Garmischer Str.

KOM / SOZ3. Kinder- und Jugendzentrum im Stadtbezirk Sendling-Westpark, auf dem derzeitigen Standort der freiwilligen Feuerwehr in der Zillertalstr.

RBS 4. Planung und Bau eines Bildungscampus auf dem Gelände der ehemaligen Gehörlosenschule mit Realschule, Mehrfachturnhalle und Schwimmbad.

KOM 5. Bau des geplanten Kultur-/ Bürgerhauses an der Westendstraße.

BAU 6. Neugestaltung des Platzes Waldfriedhofstraße / Fürstenrieder Straße.

BAU 7. Einbau einer Rolltreppe am S-/U-Bahn Heimeranplatz / Josef-Rank-Weg zum Gewerbegebiet an der Hansastrasse (ADAC, Fraunhofer, Obermeier, Polizeipräsidium usw.).

MOBI 8. Sendlinger Spange, Planung und Planfeststellung zur Realisierung des Vollausbaus vom Laimer Bahnhof zum Heimeranplatz.

- BAU 9. Neubau der Fußgänger- und Radfahrerunterführung unter der Garmischer Straße in Höhe der Markomannenstr. Sie soll auch für Mitbürgerinnen und Mitbürger mit Mobilitätseinschränkungen gemacht werden.
- BAU 10. Verkehrsberuhigung am Partnachplatz (MOR)
- BAU 11. Umgestaltung der Grünfläche am Partnachplatz (BAU GB)
- ~~BAU 12. Wiederherstellung des Biotops (Froschweiher) im Westpark~~
- BAU 13. Sondermitteln für den Westpark- Bau eines Fitness-Parcours am Eingangsbereich Welsnerstraße.
- PLAN 14. Bebauungsplanung am Autobahnende A 95, Richtung Murnauer Straße.
- RBS 15. Bau der Grundschule an der Passauerstraße. bereits im MIP 2125 - VAR 650 - 2110.8415 mit BK enthalten
- RBS 16. Ertüchtigung der Grundschule an der Fernpaßstraße zur Kooperativen Ganztagschule.
- RBS 17. Sanierung, Renovierung und Neugestaltung der Bezirkssportanlage an der Siegenburger Straße. ab MIP 2226 - VAR 610 - 5640.8280 mit BK enthalten
- SOZ 18. Sanierung von St. Josef, derzeit sind lediglich Mittel von 1.899.000 € bis 2025 eingestellt. 4000.7570

Mit freundlichen Grüßen

gez. Günter Keller
Vorsitzender

Bezirksausschuss des 10. Stadtbezirkes
Moosach



Landeshauptstadt
München

Vorsitzender
Wolfgang Kuhn

Landeshauptstadt München, BA-Geschäftsstelle Nord
Hanauer Str. 1, 80992 München

I Stadtkämmerei
SKA 2.21

Geschäftsstelle:
Hanauer Str. 1
80992 München
Telefon: 233-28067
Telefax:
E-Mail: ba10@muenchen.de
Ansprechpartnerin: J

Unser Zeichen: 6.7/27.06.2022	Ihr Zeichen:	Datum: 29.06.2022
-------------------------------	--------------	-------------------

Mehrjahresinvestitionsprogramm – Anhörungsverfahren
Fortschreibung für die Jahre 2022 bis 2026

Sehr geehrte Damen und Herren,

der BA 10 hat sich in seiner Sitzung am 27.06.2022 mit Ihrer Zuleitung vom 11.04.2022 befasst und folgenden einstimmigen Beschluss gefasst:

Es wird gebeten, für den Stadtbezirk 10 Moosach die in der Anlage zusammengestellten Wünsche/ Anregungen/ Forderungen des BA 10 – wie beschrieben - zu würdigen und im Rahmen der Fachberatungen über das Mehrjahresinvestitionsprogramm vorzubereiten.

Für Rückfragen stehen wir gerne zur Verfügung.

Mit freundlichen Grüßen

gez.

Wolfgang Kuhn
Vorsitzender

Anlage: Ihre Selektion Stadtbezirk 10 _ Aufstellung BA 10 (Forderungen/Stellungnahmen)

Nr.	Referat	Derzeit in IL	Soll in IL	Maßnahme	Sachstand	Forderung/ Stellungnahme
1a	BAU / MOBI BAU			Radweg in der Untermühlenerstraße noch nicht ausgebaut	Seit Jahren wird der Radweg vom BA 10 gefordert und wird dringend benötigt.	Forderung soll ins MIP Liste 1 aufgenommen werden
2a	BAU / MOBI BAU	1	1	Radweg Olympiafeld (Oberwiesenfeld)	Herstellung der Nord-Süd-Grünverbindung auf der ehemaligen S-Bahn-Trasse	Planung finanziert aus Planungskostenpauschale MIP Liste 1
2b	BAU / MOBI BAU	1	1	Radweg Fußgängerbrücke Westbahnhof	Die Grundstücksverhandlungen mit der DB sind erfolgreich abgeschlossen worden.. Die Umsetzung erfolgt im Rahmen des Projekts "Nord-Süd-Grünverbindung auf der ehemaligen S-Bahn-Trasse".	Forderung soll ins MIP Liste 1 aufgenommen werden
2c	BAU / MOBI BAU			Radwegverbindung vom Olympiapark zur Riesstraße / Presseplatz	Diese wichtige Radwegverbindung soll im Rahmen des Projekts "Nord-Süd-Grünverbindung auf der ehemaligen S-Bahn-Trasse" verwirklicht werden. Nördlich der Berufsschule an der Riesstraße ist ein Durchstich geplant.	Planung finanziert aus Planungskostenpauschale MIP Liste 1, Ausführung steht noch aus
3 4	KOM / GSR BAU 0640.5008	1	1	Reparaturarbeiten des Westfriedhofs	Das Projekt ist durch dem BA nicht näher bekannte Umstände stark verzögert und sollte nun baldmöglichst verwirklicht werden.	In Planung mit sozialer Zusammenhalt (Stadtteilsanierung)

-157-

Nr.	Referat	Derzeit in IL	Soll in IL	Maßnahme	Sachstand	Forderung/ Stellungnahme
4	7 RBS RBS		1	Neubau einer Turnhalle für die Mittelschule Franz-Josef-Straße sowie Bau zusätzlicher Unterrichtsräume und einer Kindertagesstätte im Bereich des Platzsandsabwandes	Der Bedarf einer Turnhalle wurde vielfach begründet und ist wohl unstrittig. Zwischenzeitlich ist der Bedarf an einer Kindertagesstätte und an Unterrichtsräumen durch die Erweiterung auf 5 Züge hinzugekommen.	Steht aus
5	40 RBS RBS		1	Generalsanierung Bereichsstraße des Sportplatzes Sportplatzstraße	Die Generalsanierung ist dringend erforderlich.	Forderung soll ins MIP Liste 1 aufgenommen werden.
6	41 RBS RBS		1	Neubau der Franz-Josef-Straße	Es besteht dringender Bedarf. Die städtische Artur-Kutscher-Realschule ist nicht mehr aufnahmefähig. Die Grundstücksübertragung ist erfolgt; die Planungen sind aufgenommen.	Planung auf Liste 1, Baubeginn ausstehend
7	42 RBS RBS		1	Bezirkssportanlage für Moosach	Moosach ist einer von wenigen Stadtbezirken, die noch nicht über eine Bezirkssportanlage verfügen. Die Standortsuche im Bereich Ludwigsfelder Straße soll vorangetrieben werden.	Planungskosten ins MIP Liste 1 aufnehmen
8	43 RBS KOM		1	Freizeitstätte im Neubaugebiet	Der Zustand der Freizeitstätte ist nicht zufriedenstellend. In Anbetracht des Alters von 40 Jahren ist zu prüfen, ob eine Instandsetzung ausreicht und wirtschaftlich ist oder ob ein Neubau geplant werden muss (sh. BA Antrag 14-20/B06828).	Forderung soll ins MIP Liste 1 aufgenommen werden
9	44 KOM Sozialreferat		1	Sammlung oder Neubau einer Senioreneinrichtung/ASZ Manzstraße	Die Senioreneinrichtung/ASZ Manzstraße liegt zwar nicht im Stadtbezirk 10, ist aber für die BürgerInnen im Moosacher Westen von großer Bedeutung. Es darf keinesfalls eine Lücke in der Versorgung dieser Bürger entstehen.	Forderung soll ins MIP Liste 1 aufgenommen werden
10	45 KOM Planungsreferat		1	Kulturplatz Moosach	In Moosach fehlen Räumlichkeiten für größere Veranstaltungen. Der Bedarf ist seit langem gemeldet. Eine erste Machbarkeitsstudie liegt vor. Weitere Schritte sollen schnellstmöglich folgen. Kofinanzierung über "Sozialen Zusammenhang".	Forderung soll ins MIP Liste 1 aufgenommen werden, Planung im Rahmen der Stadtteilsanierung

-152-

Bezirksausschuss des 11. Stadtbezirkes
Milbertshofen – Am Hart



Landeshauptstadt
München

Landeshauptstadt München, Direktorium
BA-Geschäftsstelle Nord, Hanauer Str. 1, 80992 München

Vorsitzender
Fredy Hummel-Haslauer

An die
Stadtkämmerei
SKA 2.21

Geschäftsstelle:
BA-Geschäftsstelle Nord
Hanauer Str. 1
80992 München
Telefon: 089 / 233-28463
BA11@muenchen.de

München, 27.05.2022

Mehrjahresinvestitionsprogramm 2021 - 2025

Sehr geehrte Damen und Herren,


der Bezirksausschuss 11 Milbertshofen - Am Hart hat sich im Rahmen seiner Sitzung vom 25.05.2022 mit dem Mehrjahresinvestitionsprogramm 2021 – 2025 befasst und dieses zur Kenntnis genommen.

Es wird jedoch um Beantwortung folgender Fragen gebeten:

- 1 BAU Haushaltstitel 5800.8235 - Grünanlage Neuherbergstr. 28
Wofür erfolgen die Ausgaben in den Jahren 2022 - 2024, wo doch dem BA mitgeteilt wurde, dass bis Ende 2024 die Leichtbauhalle zur Flüchtlingsunterbringung die Anlage der Grünfläche verhindert.
- 2 BAU Haushaltstitel 5800.8530 - Neubau öffentliche Grün- und Ausgleichsfläche Am Oberwiesenfeld
Beb-Plan 2073
Weshalb fallen für diese Fläche ab 2025 hohe investive Mittel an, obwohl die Fläche augenscheinlich bereits jetzt weitgehend hergestellt ist?

Mit freundlichen Grüßen

Fredy Hummel-Haslauer
Vorsitzender

Bezirksausschuss des 20. Stadtbezirkes
Hadern 



Landeshauptstadt
München

BA-Geschäftsstelle West
Landsberger Str. 486, 81241 München

Vorsitzende
Dr. Renate Unterberg
c/o BA-Geschäftsstelle West

Stadtkämmerei
per Mail an: 2-21.ska@muenchen.de

Geschäftsstelle West:
Landsberger Str. 486, 81241 München
Telefon: 089 – 233 37352
Telefax: 089 – 233 989 37356
E-Mail: bag-west.dir@muenchen.de

München, 14.06.2022

**Mehrjahresinvestitionsprogramm – Anhörungsverfahren
Fortschreibung für die Jahre 2022 bis 2026**

Anlagen


Sehr geehrte Damen und Herren,

der Bezirksausschuss 20 Hadern hat sich in seiner Sitzung am 13.06.2022 mit o.g. Anhörung befasst und die anhängenden Forderungen der Fraktionen aus dem BA 20 Hadern einstimmig beschlossen.

Mit freundlichen Grüßen

gez.

Dr. Renate Unterberg
Vorsitzende des BA 20
- Hadern -



CSU Fraktion im BA 20

Bezirksausschuss BA 20: 2022 - 2026 Mehrjahresinvestitionsprogramm

Der BA20-Hadern fordert die LH München auf Finanzmittel in der Investitionsliste 1 des MIP für folgende Projekte einzustellen.

1. Lärm- und Abgasschutzmaßnahmen an der Bezirkssportanlage Wolkerweg RBS
2. Grundschule „am Hedernfeld“: Sanierung der Turnhallenduschen, Außenfassade RBS
3. GS+MS Guardinistraße: Bau von 6-10 zusätzlichen Klassenzimmern RBS
4. Gestaltung des Canisiusplatzes BAU
5. Abriss und Neubau der Kindertagesstätte an der Blumenauer Straße RBS
6. Neugestaltung des Hönigschmid-Platzes BAU
7. Stadtteilkulturzentrum inkl. ASZ am Max-Lebsche-Platz KULT / SOZ / KOM
8. Umgestaltung des ehemaligen Rathauses an der Würmtalstrasse und zeitnahe Öffnung für Vereine und Bürger KULT
9. Neugestaltung des Blumenauer Zentrums BAU
10. Sanierung der BSA an der Ludwig-Hunger-Straße RBS
11. Abriss und Neubau Treff 21 SOZ / KOM
12. Weiterbau des Landschaftsparks „Laim/Hadern/Pasing BAU

Zu allen Projekten liegen seit Jahren Anträge des BA 20 vor.

Gabriele Radeck
Sprecherin der CSU-Fraktion im BA 20

07. Juni 2022



Antrag MEHRJAHRESINVESTITIONSPROGRAMM 2022 – 2025
Bezirksausschuss 20 Hadern
zur Stadtkämmerei der Landeshauptstadt München

Der BA 20 fordert die LH München auf, Finanzmittel in die Investitionsliste 1 für folgende Projekte einzustellen:

- 13 ~~1~~) Sofortiger Umbau des Canisiusplatzes BAU
- 14 ~~2~~) Hönigschmidplatz überplanen BAU
- 15 ~~3~~) Lärm- und Abgasschutzmaßnahmen für die gesamte Länge und beide Seiten der A 96, z.B. als Einhausung, inkl. Lärm- und Abgasschutzmaßnahmen BSA Wolkerweg RBS
- 16 ~~4~~) Generalsanierung Treff 21 SOZ / KOM
- 17 ~~5~~) Bürgerkulturzentrum Max-Lebsche-Platz SOZ / KOM
- 18 ~~6~~) Alten- und Servicezentrum bzw. Interims-ASZ am Stiftsbogen und/oder Max-Lebsche-Platz SOZ / KOM
- 19 ~~7~~) Bildungslokal in der Blumenau RBS
- 20 ~~8~~) Radweg umfassend sanieren/umbauen/überplanen Sauerbruchstraße beidseitig zwischen Max-Lebsche-Platz und Haderner Weg/Tischlerstraße BAU
- 21 ~~9~~) Weiterbau des Landschaftsparks BAU
Laim/Hadern/Pasing/Gräfelfing/Planegg
- 22 ~~10~~) Kauf eines bestehenden Anwesens, um dort ein Frauenhaus einzurichten. Kein Neubau, keine Flächenversiegelung! SOZ / KOM
- 23 ~~11~~) Erstellung eines Entsiegelungsprogramms für Hadern BAU

24 ~~12)~~ Bau einer Kunstwand in der Grünanlage Stiftsbogen/Schröfelhofstraße
gem. BA-Antrag vom 14. Juni 2021 KULT

~~25 13) Schaffung einer Einrichtung für Tagespflege SOZ~~

München, 10. Juni 2022

Dr. Martin Kreidl

Catherine Lodge

Christa Peltner

Harald Schmitt

Christoph Unterberg

Dr. Renate Unterberg

Sabine Wennig



Antrag MEHRJAHRESINVESTITIONSPROGRAMM 2022 – 2026

Bezirksausschuss 20 Hadern zur Stadtkämmerei

der Landeshauptstadt München

- 26 4) Lärm- und Abgasschutzmaßnahmen an der A96 für die gesamte Länge MOBI
- 27 2) Weiterbau des Landschaftsparks „Laim/Hadern/Pasing“ BAU
- 28 3) Neubau der Kindertagesstätte „Farnweg 12“ RBS
- 29 4) Neubau bzw. Sanierung der Kindertagesstätte „Blumenauer Str. 9“ RBS
- 30 5) Generalsanierung des „Treff 21“ Terofalstr. 68 SOZ / KOM
- 31 6) Errichtung eines Bildungslokals in der Blumenau RBS
- 32 7) Neugestaltung der Sauerbruchstr. zwischen Max-Lebsche-Platz und Zöllerstr. BAU
- 33 a+b 8) Lichtzeichenanlagen „Sauerbruch- / Zöllerstraße“, „Waldwiesenstr. / Am Ährenfeld“ MOBI
- 34 9) Neubau einer Außenstelle für das Alten- und Servicezentrum am Max-Lebsche-Platz SOZ / KOM
- 35 10) Bürgerkulturzentrum am Max-Lebsche-Platz SOZ / KOM
- 36 11) Umgestaltung der Blumenauer Str. zwischen Terofalstr. und Senftenauerstr. als Stadtteilzentrum BAU
- 37 12) Umgestaltung des Hönigschmidplatzes BAU
- 38 13) Dorfkernerweiterung Großhadern nach Norden (Großhaderner Straße zwischen Würmtal- und Gräfelfinger Straße) MOBI

**Interfraktionell bzw. parteiübergreifend eingebrachte Forderungen für das
Mehrjahresinvestitionsprogramm:**

- 39 ~~4~~: Parkmeile/Freiraumkonzept gemäß STEP 2040 für das Gebiet westlich vom Max-Labsche-Platz auf dem Gebiet der Verlängerung der U6 BAU / PLAN
- 40 ~~2~~: Freiraum, d.h. Grüngürtel stärken und Aufenthaltsqualität erhöhen im Bereich der Kriegerheimstraße und Würmtalstraße, um die Grünflächen zu verbinden BAU / PLAN

- 41 ~~3~~: Das Freiraumquartierskonzept des STEP 2040 auf das Gebiet der Neubebauung Stiftsbogen/Schröfelhof-/Ludl-/Menaristraße erweitern BAU / PLAN
- 42 ~~4~~: Installation von Photovoltaik auf allen in der Verantwortung der LHM liegenden Dächern in Hadern KOM / BAU / RKU
- 43 ~~5~~: Förderprogramm für Fotovoltaik auf privaten Dächern in Hadern mit Informationsveranstaltungen gemäß dem von der LHM erstellten Solarkataster BAU / RKU
- 44 ~~6~~: Förderprogramm für sozialverträgliche energetische Sanierung von Bestandsgebäuden BAU / RKU
- 45 ~~7~~: Förderprogramm für mehr Holzbauweise BAU / RKU
- 46 ~~8~~: Machbarkeitsstudie zu Geothermie in Hadern BAU / RKU

Bezirksausschuss des 21. Stadtbezirkes



Pasing-Obermenzing



Landeshauptstadt München

Landeshauptstadt München, Direktorium
BA-Geschäftsstelle West, Landsberger Straße 486, 81241 München

Vorsitzender
Frieder Vogelsgesang

Geschäftsstelle:

Stadtkämmerei
Mehrjahreshaushaltswirtschaft
Finanz- und Investitionsplanung

BA-Geschäftsstelle West
Rathaus Pasing
Landsberger Straße 486
81241 München
Telefon (089) 233 37354
Telefax (089) 233 37356
bag-west.dir@muenchen.de
Zimmer: 32
Sachbearbeitung:

SKA 2.21

K	BdR	GL		1	2
StD	Stadtkämmerei			1.1	2.1
GL/S	07. Juni 2022			1.2	2.2
Az. 943-02-2022				1.3	2.3
AnlK	EAPL 9432-0		3	4	2.4

Handwritten notes: "7.6.", "zwl", "München, 02.06.22"

Mehrjahresinvestitionsprogramm – Anhörungsverfahren
Fortschreibung für die Jahre 2022 – bis 2026

Handwritten signature: "L. OP. 06 PR"

Sehr geehrte Damen und Herren,

ich nehme Bezug auf Ihre Zuleitung vom 11.04.22.

Der BA 21 hat zur Fortschreibung des MIP für die Jahre 2022 – 2026 in seiner Sitzung am 31.05.22 die nachstehende Stellungnahme beschlossen:

In Liste 1 sollen Finanzmittel bereitgestellt werden für:

Schulische und soziale Maßnahmen

- RBS 1. Weitere Verbesserung der Hort- und Kindergartensituation
- SOZ / KOM 2. Errichtung einer Jugendeinrichtung in Obermenzing (Freizeitstätte)
- RBS 3. Schaffung von Angeboten für Kooperative Ganztagsbildung
- RBS 4. Errichtung eines Aktionssportzentrums in der Fabrikhalle der ehemaligen Eggenfabrik mit einem neu zu errichtenden Gebäude an der Hildachstraße
- RBS 5. Neubau Eisstadion West
- RBS 6. Sanierung Bertold-Brecht-Gymnasium
- RBS 7. Sanierung und Erweiterung der Grund- und Mittelschule an der Peslmüllerstraße sowie Sanierung der Dreifachturnhalle
- RBS 8. Erweiterung Karls-Gymnasium inklusive Turnhalle

- RBS 9. Erweiterung Max-Plank-Gymnasium
- RBS 10. Erweiterung Anne-Frank-Realschule
- RBS 11. Beseitigung der Raumnot Grundschule Bäckerstraße
- RBS 12. Schaffung eines Schulcampus am Schererplatz unter Einbeziehung des Elsa-Brändström-Gymnasium (Erweiterung, Sanierung der Fassade, Sicherheit des Schulgeländes, Öffnung der Mensa zum Schulhof mit Gestaltung eines Freisitzes) und der Grundschule Schererplatz (Errichtung einer Turnhalle und Schwimmbad) incl. Flächengestaltung Alois-Wunderstraße vor der Turnhalle
- RBS 13. Errichtung einer Dreifachturnhalle auf dem Gelände der TSG Pasing e.V. in der Aubinger Straße unter Einbeziehung der Überbauung der Flächen des Park & Ride-Platzes mit einer Turnhalle, Sanierung der Sommerstockbahn und Bau einer Bogenhalle
- KOM 14. Umstrukturierung des Rathauses Pasing:
 - a) Cafe/Galerie im Pasinger Rathaus
 - b) Durchwegung des Rathauses zum Pasinger Viktualienmarkt inklusive Hochzeithof
- RBS 15. Errichtung eines Schulstandorts im Bereich des Dreilingswegs / Langwieder Bahnhof
- RBS 16. Erweiterung der Grundschule an der Schäferwiese
- RBS 17. Modernisierung der Sportanlage Aubinger Straße 12
- RBS 18. Schaffung von zusätzlichen Sportflächen / Sportangeboten insbesondere für Jugendliche
- RBS 19. Schaffung weiterer Fitnessparks
- SOZ / KOM 20. Schaffung eines offenen Mädchentreffs

Kulturelle Maßnahmen

- KOM 21. Baldige Errichtung des Kulturbürgerzentrums als adäquaten Ersatz für den Kopfbau auf dem ehemaligen Stückgutgelände an der Offenbachstraße
- KOM 22. Zügige Sanierung des Pasinger Viktualienmarktes
- KOM 23. Neubau und sozio-kulturelle Nutzung der Hausmeistervilla der Pasinger Fabrik sowie Sanierung, Umstrukturierung und zukunftsweisende Neukonzipierung der Pasinger Fabrik als Kinder-, Jugend- und Kulturzentrum
- KOM 24. Erweiterung der VHS Pasing, Bäckerstr. 14, in die Räume des ehem. Alten- und Servicezentrum
- KOM 25. Ankauf des kompletten Anwesens Perlschneiderhof und Mittel für die Sanierung mit dem Ziel der öffentlichen Nutzungsmöglichkeiten
- BAU / MOBI 26. Platzgestaltung Himmelfahrtskirche Pasing unter Einbindung des Straßenraums

Umweltrelevante Maßnahmen

- BAU 27. Renaturierung der Würm
- BAU 28. Ausbau des Landschaftsparks Pasing-Laim-Blumenau-Hadern unter Einbeziehung des Geländes der Baumschule und Anlage eines Badesees, Schaffung einer legalen Dirt-bikeanlage und Anlage eines Laubfroschbiotops
- KOM / RBS 29. Ausrüstung der dafür geeigneten städtischen Gebäude entweder mit einer Photovoltaik und / oder einer Solarthermieanlage. Es wird die Anlageform gewählt, die den größten Nutzen bringt.
- BAU 30. Vollständiger Erhalt der Freiflächen im Bereich des sog. Erdbeerfeldes an der Weinschen-straße (Grünzug M) und Schaffung eines Bürgerparks
- BAU 31. Mehr Straßenbegleitgrün und Begrünung an der Verdistraße

Verkehrliche und bauliche Maßnahmen

- BAU 32. Weiterführung der U-Bahnlinie U 5 nach Pasing und Freiham / Germering
- PLAN 33. Umgehende Schaffung eines S-Bahnhaltepunktes an der Berduxstraße
- PLAN 34. Absiedelung der Restflächen des Gewerbegebiets an der Paul-Gerhardt-Allee und Bau einer geeigneten verkehrlichen Anbindung an die Landsberger Straße, einschließlich einer leistungsfähigen ÖPNV-Anbindung
- BAU 35. Umgestaltung der Kafflerstraße im Bereich der zentralen Bushaltestellen; der begehbare Mittelstreifen soll dauerhaft und verbreitert eingerichtet werden.
- BAU 36. Errichtung einer Fuß- und Radwegverbindung aus dem Bereich des Baugebiets an der Paul-Gerhardt-Allee in Richtung Am Knie und auf die Nord- / Ostseite der Bahn Richtung Laim und Stadtmitte (Hauptradwegtrasse Hauptbahnhof – Laim – Pasing)
- BAU 37. Bau der Radwegeverbindung vom Obermenzinger Dorfkern / Durchblickpark zum Naherholungsgebiet Langwieder See / Lußsee
- KVR 38. Errichtung von Lichtzeitanlagen in der Lochhausener Straße / Pippinger Straße und auf Höhe des Musikforums Blütenburg
- PLAN 39. Konzeptentwicklung und Bereitstellung von Investitionsmitteln für die Umgestaltung des Bereichs Bahnhof Pasing Nordseite einschließlich Neugestaltung des Wensauer Platzes, Sanierung der Gottfried-Keller-Straße und Schaffung eines Platzbereichs sowie Schaffung einer größeren Fahrradgarage
- 40. Planung und Erstellung eines schlüssigen verkehrlichen Gesamtkonzepts
 - PLAN a) für den Bereich Pasing Nord / Obermenzing Süd zwischen Bahnanlagen, Verdistraße und Pippinger Straße
 - PLAN b) für die Vermeidung von Schleichverkehr im Bereich Ernsbergerstraße, Manzingerweg, Spiegelstraße und Irmonherstraße
 - MOBI c) Parklizenzengebiet für das Pasinger Zentrum / Pasing Süd
 - MOBI d) für die Vermeidung von Schleichverkehr in Pasing Süd
 - MOBI e) für die Vermeidung von Schleichverkehr in Wohngebieten
- MOBI 41. Fahrrad- und fußgängerfreundliche Umgestaltung der Planegger Straße zwischen Pasinger Marienplatz und Gräfstraße

- MOBI 42. Ausbau MVG-Rad in Pasing und Obermenzing auch mit Lastenradleihstationen
- BAU 43. Gestaltung des Rüttenauer Platzes (siehe Antrag Nr. 14-20 / B 04526 vom 06.02.18)
- BAU 44. durchgehender Zweirichtungs-Radweg entlang der Josef-Felder-Straße von der Lortzingstraße bis zur Offenbachstraße
- MOBI 45. Einrichtung einer Mobilitätsstation im Wohngebiet Paul-Gerhardt-Allee (siehe Antrag Nr. 14-20 / B 06025 vom 02.04.19) und im Neubaugebiet an der Lipperheidestraße
- PLAN 46. Erstellung eines Planungskonzeptes für eine mögliche Verlegung des „Obermenzinger Kreisels“, Anbindung der Mühlangerstraße an die A 8
- PLAN 47. Erstellung einer P+R-Anlage am Ende der A 8 mit Anbindung an den ÖPNV
- MOBI / PLAN 48. Erstellung eines Gesamtkonzeptes für Radverkehr in Pasing-Obermenzing
- MOBI / PLAN 49. Erstellung einer Machbarkeitsstudie für die Verlängerung der Tram 17 bis Schloss Blumenburg

Mit freundlichen Grüßen



Frieder Vogelsang
Vorsitzender des BA 21
Pasing-Obermenzing

**Bezirksausschuss 2
Ludwigsvorstadt-Isarvorstadt**

Ziffer	Forderung Bezirksausschuss: Schreiben vom 20.05.2022	Stellungnahme Baureferat:
	Der BA 2 fordert einstimmig die Umgestaltung folgender Plätze:	
6	Spielplatz an der Thalkirchner Str. 92 / Agentur für Arbeit	Es ist vorgesehen, den Spielplatz an der Thalkirchner Str. 92 zu gegebener Zeit aus Mitteln der im Mehrjahresinvestitionsprogramm enthaltenen Freiraumpauschale (Maßnahme Nr. 5800.8520, Rangfolge Nr. 001) zu finanzieren .
7	Spielplatz Schmellerwiese	Es ist vorgesehen, die Erneuerung des Spielplatzes an der Schmellerwiese zu gegebener Zeit aus Mitteln der im Mehrjahresinvestitionsprogramm enthaltenen Freiraumpauschale (Maßnahme Nr. 5800.8520, Rangfolge Nr. 001) zu finanzieren.
8	Spielplatz an der Theresienwiese und entlang des Bavariaring	Die Bedarfs- und Konzeptgenehmigung sowie der Projektauftrag für die Erneuerung des Spielplatzes an der Theresienwiese sowie der Spiel- und Sportstationen am Bavariaring wurden im Bezirksausschuss 2 am 12.10.2021 (Sitzungsvorlage Nr. 20-26 / V 04465) erteilt. Auf dieser Grundlage wurde die Maßnahme unter Nummer 5800.8620 (Rangfolge 025) zum Mehrjahresinvestitionsprogramm 2022 – 2026 angemeldet.

**Bezirksausschuss 5
Au-Haidhausen**

Ziffer	Forderung Bezirksausschuss: Schreiben vom 20.05.2022	Stellungnahme Baureferat:
	Der BA 5 fordert die Verwaltung auf, folgende fehlende Maßnahmen in das MIP 2022 - 2026 aufzunehmen:	
4.1	Spielplatz Johannisplatz	<p>Der BA 5 hat in seiner Sitzung am 20.10.2021 der Bedarfs- und Konzeptgenehmigung sowie dem Projektauftrag zugestimmt (Sitzungsvorlage Nr. 20-26 / V 01422).</p> <p>Auf dieser Grundlage wurde die Maßnahme unter Nummer 5800.8495 (Rangfolge 36) zum Mehrjahresinvestitionsprogramm 2022 – 2026 angemeldet.</p>
4.2	Bolz-/Spielplatz Flurstraße	Dem Baureferat ist zum jetzigen Zeitpunkt kein Bedarf an baulichen Maßnahmen im Bereich der öffentlichen Grünfläche einschließlich Bolz-/ Spielplatz an der Flurstraße bekannt.
4.3	Spielplatz Reichenbachbrücke	Es ist vorgesehen, die Erneuerung des Spielplatzes an der Reichenbachbrücke zu gegebener Zeit aus Mitteln der im Mehrjahresinvestitionsprogramm enthaltenen Freiraumpauschale (Maßnahme Nr. 5800.8520, Rangfolge Nr. 001) zu finanzieren.
4.4	Hypo-Park	<p>Für die Aufwertung des Hypoparks ist im Zusammenhang mit den Festsetzungen des in Aufstellung befindlichen Bebauungsplans Nr. 1956 „Orleanshöfe“ das Referat für Stadtplanung und Bauordnung zuständig.</p> <p>Die Voraussetzung für ein Projekt des Baureferates liegt erst nach Inkrafttreten des Bebauungsplans vor.</p>

Ziffer	Forderung Bezirksausschuss: Schreiben vom 20.05.2022	Stellungnahme Baureferat:
4.5	Kronepark	Aus dem Bebauungsplan 2076 stehen Finanzmittel zur Kompensation des Bedarfs öffentlicher Grünflächen zur Verfügung. Die Möglichkeiten zur Kompensation im Kronepark bedürfen einer Untersuchung. Dazu wurde ein historisches Gutachten für den Kronepark erarbeitet, das neben der Historie des Parks auch den Bestand und die aktuelle Nutzung erfasst und analysiert hat. Dieses ist Grundlage, um die Bedarfe und Entwicklungsziele abzuleiten. Die nächsten Schritte werden in enger Abstimmung mit dem Bezirksausschuss erfolgen.
4.6.1	Toilettenanlage Eduard-Schmid-Str./ Frühlingsanlagen	Die Maßnahme wurde in 2020 fertig gestellt und in Betrieb genommen.
4.6.2	Toilettenanlage Lothringer Str./ Postwiese	Gemäß Beschluss des Bauausschusses vom 03.12.2019 (Sitzungsvorlage Nr. 14-20 / V 16785) ist die Maßnahme „Toilettenanlage Lothringer Str./ Postwiese“ in dem zu realisierenden Standortprogramm enthalten und wird über die Pauschale 5800.531.1000.4 finanziert. Die Maßnahme befindet sich in der Planungsphase und wird zu gegebener Zeit mit dem BA abgestimmt.
4.6.3	Toilettenanlage Elsässer Str./ Hypopark	Gemäß Beschluss des Bauausschusses vom 03.12.2019 (Sitzungsvorlage Nr. 14-20 / V 16785) ist die Maßnahme „Toilettenanlage Elsässer Str./ Hypopark“ in dem zu realisierenden Standortprogramm enthalten und wird über die Pauschale 5800.531.1000.4 finanziert. Die Maßnahme befindet sich in der Planungsphase und wird zu gegebener Zeit wurde bereits mit dem BA abgestimmt.

Ziffer	Forderung Bezirksausschuss: Schreiben vom 20.05.2022	Stellungnahme Baureferat:
4.6.4	Toilettenanlage Johannisplatz	Gemäß Beschluss des Bauausschusses vom 03.12.2019 (Sitzungsvorlage Nr. 14-20 / V 16785) ist die Maßnahme „Toilettenanlage Johannisplatz“ in dem zu realisierenden Standortprogramm enthalten und wird über die Pauschale 5800.531.1000.4 finanziert. Die Maßnahme befindet sich in der Planungsphase und wird in Abhängigkeit vom Gesamtanierungsprojekt „Sanierung und Aufwertung der Spielplätze und der Grünanlage auf dem Johannisplatz“ erstellt.

**Bezirksausschuss 7
Sendling-Westpark**

Ziffer	Forderung Bezirksausschuss: Schreiben vom 09.06.2022	Stellungnahme Baureferat:
	Der BA 7 fordert, nachstehende Investitionen in die Investitionsliste 1 aufzunehmen:	
11	Umgestaltung der Grünfläche am Partnachplatz	<p>Der BA 7 hat am 29.10.2019 den Antrag gestellt, die öffentliche Grünfläche am Partnachplatz zu überarbeiten, neu zu strukturieren und das Baureferat gebeten, hierzu ein Konzept auszuarbeiten (Antrag-Nr. 14-20 / B 07051).</p> <p>Das Konzept zu Aufwertungsmöglichkeiten der Grünfläche wurde dem BA 7 im Rahmen eines Ortstermins vorgestellt. Die Zustimmung des Bezirksausschusses liegt seit dem 28.04.2022 vor.</p> <p>Die Umgestaltung der Grünfläche am Partnachplatz wird aus Mitteln der im Mehrjahresinvestitionsprogramm 2022 – 2026 enthaltenen Freiraumpauschale (Maßnahme Nr. 5800.8520, Rangfolge Nr. 001) finanziert.</p>
12	Wiederherstellung des Biotops (Froschweiher) im Westpark	<p>Die Sanierung des Froschteiches im Westpark wird aus Mitteln der im Mehrjahresinvestitionsprogramm 2022 – 2026 enthaltenen Freiraumpauschale (Maßnahme Nr. 5800.8520, Rangfolge Nr. 001) finanziert.</p> <p>Das Konzept hierzu wurde dem BA 7 im Rahmen eines Ortstermins vorgestellt. Mit Beschluss des BA 7 vom 21.12.2021 (Antrag-Nummer: 14-20 / B 04798) wurde der Projektplanung zugestimmt.</p>

Ziffer	Forderung Bezirksausschuss: Schreiben vom 09.06.2022	Stellungnahme Baureferat:
13	Sondermittel für den Westpark – Bau eines Fitness-Parcours am Eingangsbereich Welserstraße	Es ist vorgesehen, den Bau des Fitness-Parcours für den Westpark zu gegebener Zeit aus Mitteln der im Mehrjahresinvestitionsprogramm enthaltenen Freiraumpauschale (Maßnahme Nr. 5800.8520, Rangfolge Nr. 001) zu finanzieren.

**Bezirksausschuss 10
Moosach**

Ziffer	Forderung Bezirksausschuss: Schreiben vom 29.06.2022	Stellungnahme Baureferat:
2a	<p>S-Bahnhof Olympiastadion (Oberwiesenfeld)</p> <p>Sachstand: Herstellung der „Nord-Süd-Grünverbindung“ auf der ehem. S-Bahn-Trasse</p> <p>Finanzierung Planung aus Planungskostenpauschale in IL 1</p>	<p>Das Baureferat ist 2019 durch den Stadtrat beauftragt worden, für die Nord-Süd-Grünverbindung die Vorplanung zu erstellen und das Ergebnis dem Stadtrat zum Projektauftrag vorzulegen.</p> <p>Mit der Planung wird u.a. das Ziel verfolgt, eine durchgängige Fuß- und Radwegeverbindung zwischen dem Sapporobogen im Süden und den Grün- und Freiflächen nördlich der Moosacher Straße zu schaffen. Eine durchgehende Trockenbiotop-Verbundachse und Angebote, insbesondere für Jugendliche und Kinder, werden entstehen.</p> <p>Der vorgesehene Projektauftrag wurde im Rahmen des Eckdatenbeschlusses durch die Vollversammlung des Stadtrates vom 27.07.2022 (Sitzungsvorlage Nr. 20-26 / V 06456) nicht anerkannt.</p>
2b	<p>Rad- und Fußwegbrücke Moosacher- /Feldbergstraße</p> <p>Sachstand: Die Grundstücksverhandlungen mit der DB sind erfolgreich abgeschlossen worden. Die Umsetzung erfolgt im Rahmen des Projektes „Nord-Süd-Grünverbindung“ auf der ehemaligen S-Bahn-Trasse</p> <p>Aufnahme in MIP 2022-2026 in IL 1</p>	<p>Das Baureferat ist 2019 durch den Stadtrat beauftragt worden, für die Nord-Süd-Grünverbindung die Vorplanung zu erstellen und das Ergebnis dem Stadtrat zum Projektauftrag vorzulegen.</p> <p>Mit der Planung wird u.a. das Ziel verfolgt, eine durchgängige Fuß- und Radwegeverbindung zwischen dem Sapporobogen im Süden und den Grün- und Freiflächen nördlich der Moosacher Straße zu schaffen. Eine durchgehende Trockenbiotop-Verbundachse und Angebote, insbesondere für Jugendliche und Kinder, werden entstehen.</p> <p>Der vorgesehene Projektauftrag wurde im Rahmen des Eckdatenbeschlusses durch die Vollversammlung des Stadtrates vom 27.07.2022 (Sitzungsvorlage Nr. 20-26 / V 06456) nicht anerkannt.</p>
2c	<p>Radwegverbindung vom Olympiapark zur Riesstraße /Pressestadt</p> <p>Sachstand: Diese wichtige Radverbindung soll im Rahmen des Projektes „Nord-Süd-Grünverbindung“ auf der ehemaligen S-Bahn-Trasse verwirklicht werden.</p>	<p>Das Baureferat ist 2019 durch den Stadtrat beauftragt worden, für die Nord-Süd-Grünverbindung die Vorplanung zu erstellen und das Ergebnis dem Stadtrat zum Projektauftrag vorzulegen.</p> <p>Mit der Planung wird u.a. das Ziel verfolgt, eine durchgängige Fuß- und Radwegeverbindung zwischen dem Sapporobogen im Süden und den Grün- und Freiflächen nördlich der Moosacher</p>

Ziffer	Forderung Bezirksausschuss: Schreiben vom 29.06.2022	Stellungnahme Baureferat:
	<p>Nördlich der Berufsschule an der Riesstraße ist ein Durchstich geplant. Finanzierung Planung aus Planungskostenpauschale in IL 1, Ausführung steht noch aus</p>	<p>Straße zu schaffen. Eine durchgehende Trockenbiotop-Verbundachse und Angebote, insbesondere für Jugendliche und Kinder, werden entstehen. Der vorgesehene Projektauftrag wurde im Rahmen des Eckdatenbeschlusses durch die Vollversammlung des Stadtrates vom 27.07.2022 (Sitzungsvorlage Nr. 20-26 / V 06456) nicht anerkannt.</p>

**Bezirksausschuss 11
Milbertshofen - Am Hart**

Ziffer	Forderung Bezirksausschuss: Schreiben vom 27.05.2022	Stellungnahme Baureferat:
	Der BA 11 bittet um Beantwortung folgender Fragen:	
1	<p>Haushaltstitel 5800.8235 – Grünanlage Neuherbergstr. 28</p> <p>Wofür erfolgen die Ausgaben in den Jahren 2022 – 2024, wo doch dem BA mitgeteilt wurde, dass bis Ende 2024 die Leichtbauhalle zur Flüchtlingsunterbringung die Anlage der Grünfläche verhindert?</p>	<p>Die Grünanlage an der Neuherbergstraße gliedert sich in einen nördlichen Teil und einen südlichen Teil.</p> <p>Mit den im MIP benannten Ausgaben sollen das Jugendspiel im nördlichen Teil endausgebaut, sowie die bestehende Dirtbike- und Skateanlage saniert werden.</p> <p>Hierfür wurde die Bedarfs- und Konzeptgenehmigung sowie der Projektauftrag mit Beschluss des Bauausschusses vom 08.11.2022 (Sitzungsvorlage Nr. 20-26 / V 07428) erteilt.</p> <p>Der Endausbau des südlichen Teils der Grünfläche erfolgt, sobald die Flächen nicht mehr für die Flüchtlingsunterbringung zur Verfügung gestellt werden müssen.</p>
2	<p>Haushaltstitel 5800.8530 – Neubau öffentliche Grün- und Ausgleichsfläche Am Oberwiesenfeld Beb-Plan 2073</p> <p>Weshalb fallen für diese Fläche ab 2025 hohe investive Mittel an, obwohl die Fläche augenscheinlich bereits jetzt weitestgehend hergestellt ist ?</p>	<p>Gemäß Beschluss des Bauausschusses vom 10.04.2018 (Sitzungsvorlage Nr. 14-20 / V 11045) belaufen sich die Kosten zur Herstellung der Grünfläche mit Ausgleichsfläche nachrichtlich auf rund 7,65 Mio. Euro und werden zu 100% von der Erschließungsträgerin Olympia Wohn Park GmbH & Co. KG vorfinanziert.</p> <p>Gemäß den geschlossenen Verträgen finanziert die Stadt Anteile der Grünfläche.</p> <p>Die Auszahlungen erfolgen vertragsgemäß nach Beendigung der Baumaßnahme auf Rechnungsstellung durch die Erschließungsträgerin.</p>

**Bezirksausschuss 20
Hadern**

Ziffer	Forderung Bezirksausschuss: Schreiben vom 14.06.2022	Stellungnahme Baureferat:
12, 21 und 27	Finanzmittel in der Investitionsliste 1 des MIP für den Weiterbau des Landschaftsparks "Laim/Hadern /Pasing" bzw. des Landschaftsparks "Laim/Hadern/Pasing/Gräfelfing/Planegg"	Das Baureferat hat alle bisher möglichen Maßnahmen aus dem Grundsatzbeschluss Landschaftspark Pasing-Laim-Blumenau-Hadern vom 14.12.1994) umgesetzt. Ein Weiterbau darüber hinaus ist erst möglich, sobald Flächen mit Anbindung an das öffentliche Wegenetz bzw. an die städtischen Flächen verfügbar gemacht werden.
24	Finanzmittel in der Investitionsliste 1 des MIP für den Bau einer Kunstwand in der Grünanlage Stiftsbogen/ Schröfelhofstraße gem. BA-Antrag vom 14.06.2021	Auszug aus der Stellungnahme des Baureferates vom 08.07.21 zum BA-Antrag Nr. 20 – 26 / B 02557 vom 14.06.2021: „... Vom Baureferat werden in Abstimmung mit den Bezirksausschüssen bestehende Wandflächen an seinen Bauwerken – in Unterführungen, unter Brücken o.ä. auf Anfrage zur Verfügung gestellt. Zum Beispiel wurde 2020 ein Bereich der Donnersbergerbrücke an der Arnulfstraße gestaltet. ... Dabei ist das Ziel, Funktionsbauwerke oder deren Teile individuell zu gestalten und zugleich verschiedenen Interessengruppen die Möglichkeit zu geben, kreativ zu sein. Die Errichtung von Wänden ohne weitere Funktion, nur zum Zweck der Bemalung, ist bislang noch nicht realisiert worden und erscheint wegen der hohen Kosten für Investition und Unterhalt einer Wandkonstruktion als reinem Maluntergrund, aber auch hinsichtlich der Positionierung im öffentlichen Raum nicht geeignet. Leider befinden sich in der Nähe der Grünanlage auch keine städtischen Gebäude oder Unterführungen, deren Wandflächen sich für eine künstlerische Gestaltung eignen.

**Bezirksausschuss 21
Pasing-Obermenzing**

Ziffer	Forderung Bezirksausschuss: Schreiben vom 02.06.2022	Stellungnahme Baureferat:
	In Liste 1 sollen Finanzmittel für folgende Maßnahmen bereitgestellt werden:	
27	Renaturierung der Würm	Die Würm ist ein Gewässer 1. Ordnung, für dessen Ausbau und Unterhaltung der Freistaat Bayern, vertreten durch das Wasserwirtschaftsamt München, zuständig ist. Es wurden unter Federführung des Wasserwirtschaftsamtes München mit Beteiligung des Baureferats drei große Renaturierungsmaßnahmen in der Mergenthaler-, Eversbusch- und Allacher Straße durchgeführt. Weitere Maßnahmen des Wasserwirtschaftsamtes München die Flächen des Baureferat betreffen, stehen aktuell nicht an.
28	Ausbau des Landschaftsparks Pasing-Laim-Blumenau-Hadern unter Einbeziehung des Geländes der Baumschule und Anlage eines Badesees, Schaffung einer legalen Dirtbikeanlage und Anlage eines Laubfroschbiotops	Das Baureferat hat alle bisher möglichen Maßnahmen aus dem Grundsatzbeschluss Landschaftspark Pasing-Laim-Blumenau-Hadern vom 14.12.1994 umgesetzt. Ein Weiterbau darüber hinaus ist erst möglich, sobald Flächen mit Anbindung an das öffentliche Wegenetz bzw. an die städtischen Flächen verfügbar gemacht werden. Darüber hinaus prüft das Baureferat unter welchen natur- und artenschutzrechtlichen Voraussetzungen eine Verstetigung der Dirtbikeanlage möglich ist. Es ist vorgesehen, die resultierenden Maßnahmen zu gegebener Zeit aus Mitteln der im Mehrjahresinvestitionsprogramm enthaltenen Freiraumpauschale (Maßnahme Nr. 5800.8520, Rangfolge Nr. 001) zu finanzieren.
30	Vollständiger Erhalt der Freiflächen im Bereich des sog. Erdbeerfeldes an der Weinschenkstraße (Grünzug M) und Schaffung eines Bürgerparks	Derzeit verfügt das Baureferat Gartenbau nicht über die erforderlichen Flurstücke um eine zusammenhängende öffentliche Grünanlage herzustellen. Das Referat für Stadtplanung und Bauordnung erarbeitet derzeit einen Bebauungsplan mit Grünordnung u.a. zur Festsetzung einer öffentlichen Grünfläche. Sobald die Flächenverfügbarkeit und die bauleitplanungsrechtlichen Voraussetzungen gegeben sind, wird das Baureferat die Herstellung

Ziffer	Forderung Bezirksausschuss: Schreiben vom 02.06.2022	Stellungnahme Baureferat:
		einer öffentlichen Grünanlage projektieren und mit dem Projektauftrag Mittel zum MIP anmelden.