





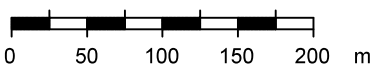


LEGENDE

-  GELTUNGSBEREICH DES BEB.PL. GEM. BESCHLUSSVORLAGE
-  GELTUNGSBEREICH DES BESTEHENDER BEB.PL.
-  RECHTSVERBINDL. BEB.PL.
-  AUFSTELLUNGSBESCHLUSS



1 : 5 000



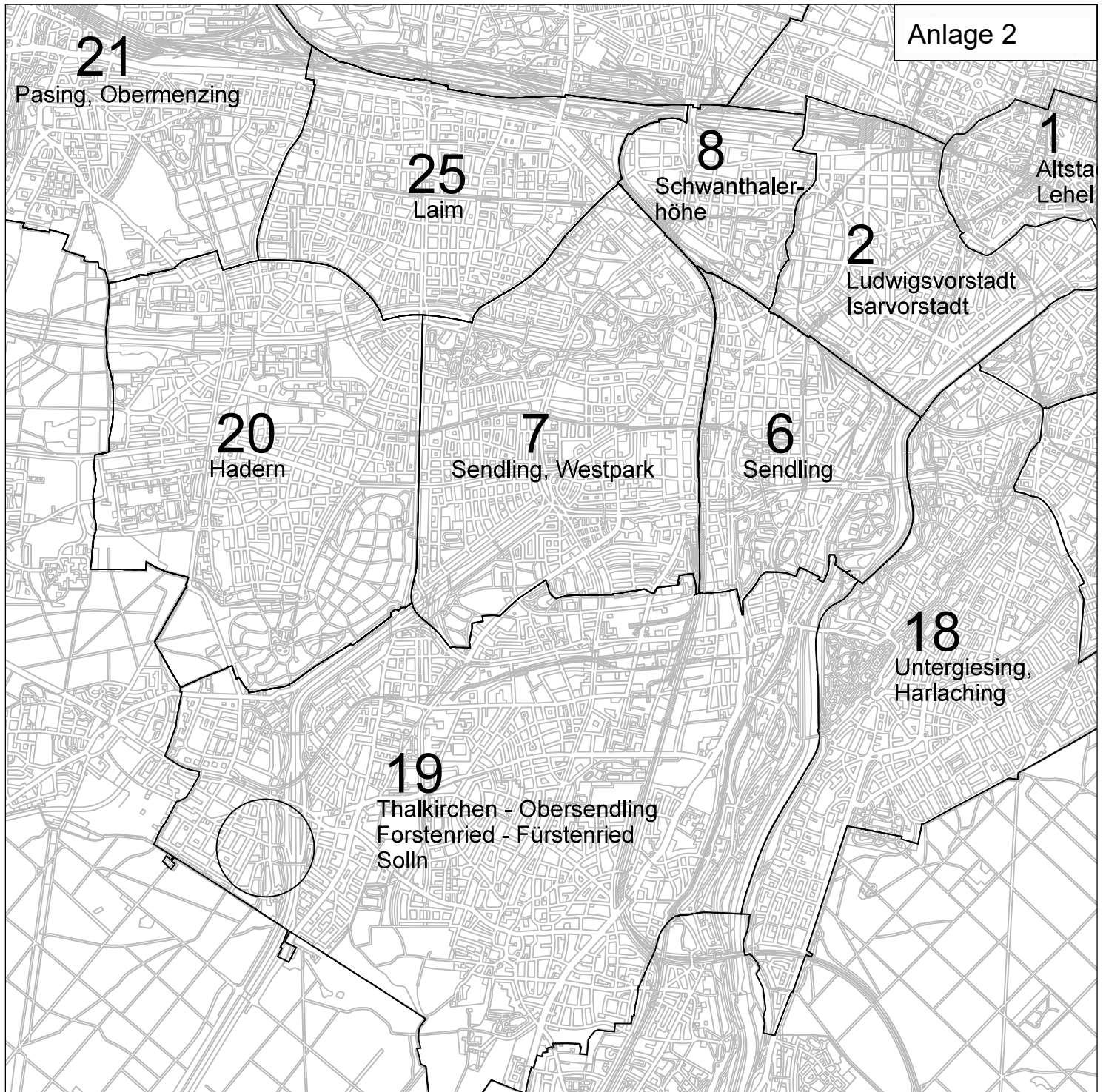
ÜBERSICHTSPLAN

ZUM BEBAUUNGSPLAN NR. 2132
MIT GRÜNORDNUNG

BEREICH:
KÖNIGSWIESER STRASSE (SÜDLICH),
KEMPTENER STRASSE (NÖRDLICH),
VINZENZ-SCHÜPFER-STRASSE (ÖSTLICH)

(TEILÄNDERUNG DER BEB.PL. NR. 27
UND 644)

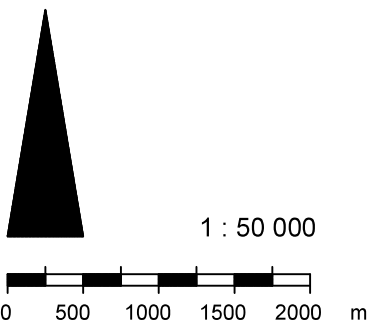
LANDESHAUPTSTADT MÜNCHEN
REFERAT FÜR STADTPLANUNG
UND BAUORDNUNG HAII/63P
AM 09.09.2021



Anlage 2

LEGENDE

○ LAGE DES BEB. PL.
GEM. BESCHLUSSVORLAGE
IM STADTBEZIRK

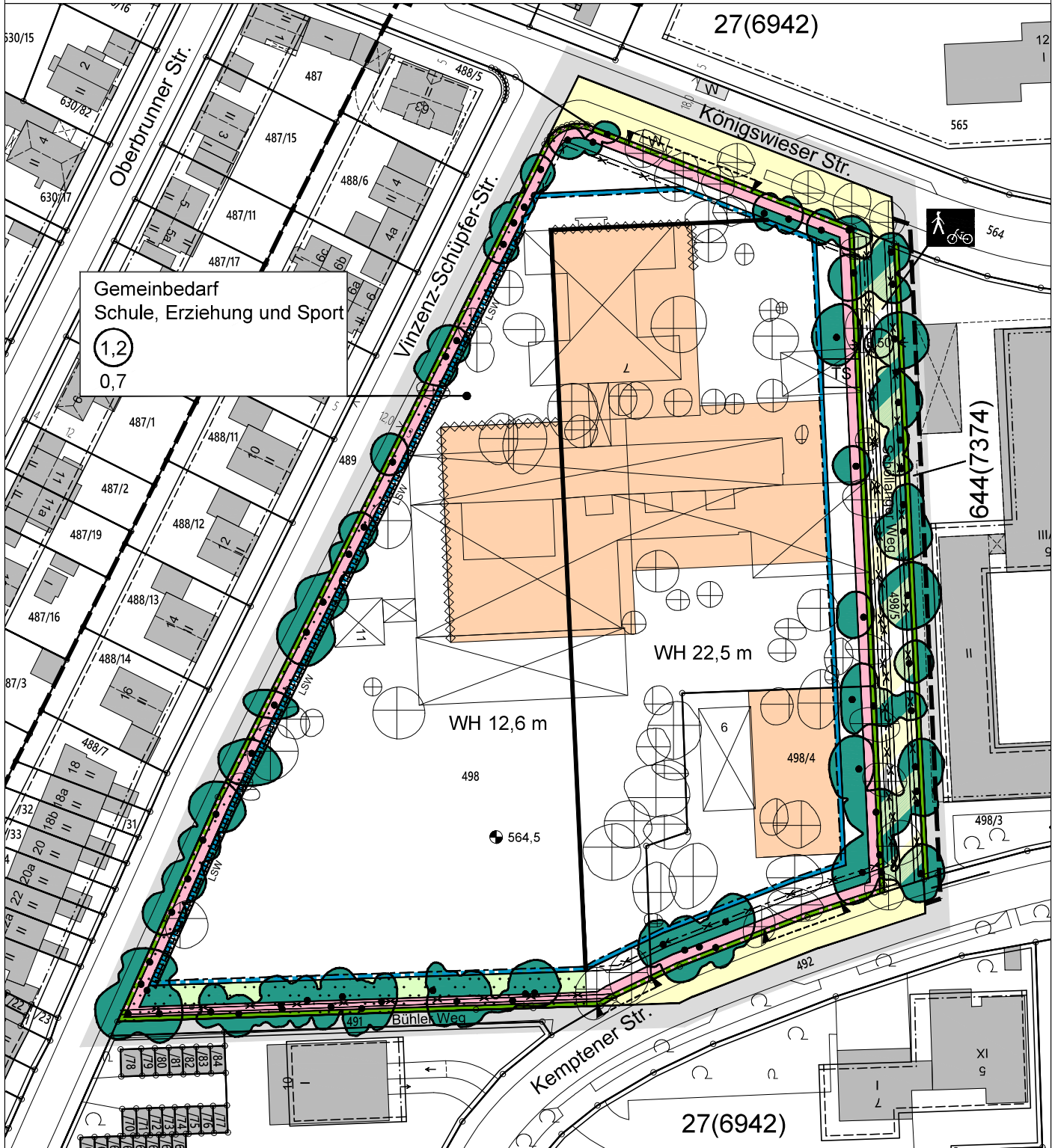


LAGEPLAN

**19. STADTBEZIRK
FÜRSTENRIED**

BEREICH:
KÖNIGSWIESER STRASSE (SÜDLICH),
KEMPTENER STRASSE (NÖRDLICH),
VINZENZ-SCHÜPFER-STRASSE (ÖSTLICH)

LANDESHAUPTSTADT MÜNCHEN
REFERAT FÜR STADTPLANUNG
UND BAUORDNUNG HAII/63P
AM 09.09.2021



Bebauungsplan mit Grünordnung Nr. 2132 der Landeshauptstadt München

am 10.09.2021

Bereich:
Königswieser Straße (südlich),
Kemptener Straße (nördlich),
Vinzenz-Schüpfer-Straße (östlich)

- Schulen und Haus für Kinder -

(Teiländerung der Bebauungspläne Nr. 27 und Nr. 644)



Landeshauptstadt München
Referat für Stadtplanung und Bauordnung

HA II / 63P
HA II / 56
HA II / 60V



151-2021
PlanG 09.09.2021

Quelle: KR-GSM-BO

nicht maßstabsgerechte Verkleinerung