


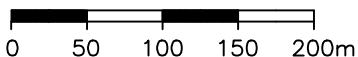


## LEGENDE

-  GELTUNGSBEREICH DES BEB.PL. GEM. BESCHLUSSVORLAGE
-  GELTUNGSBEREICH BESTEHENDER BEBAUUNGSPLÄNE
-  RECHTSVERBINDL. BEB.PL.



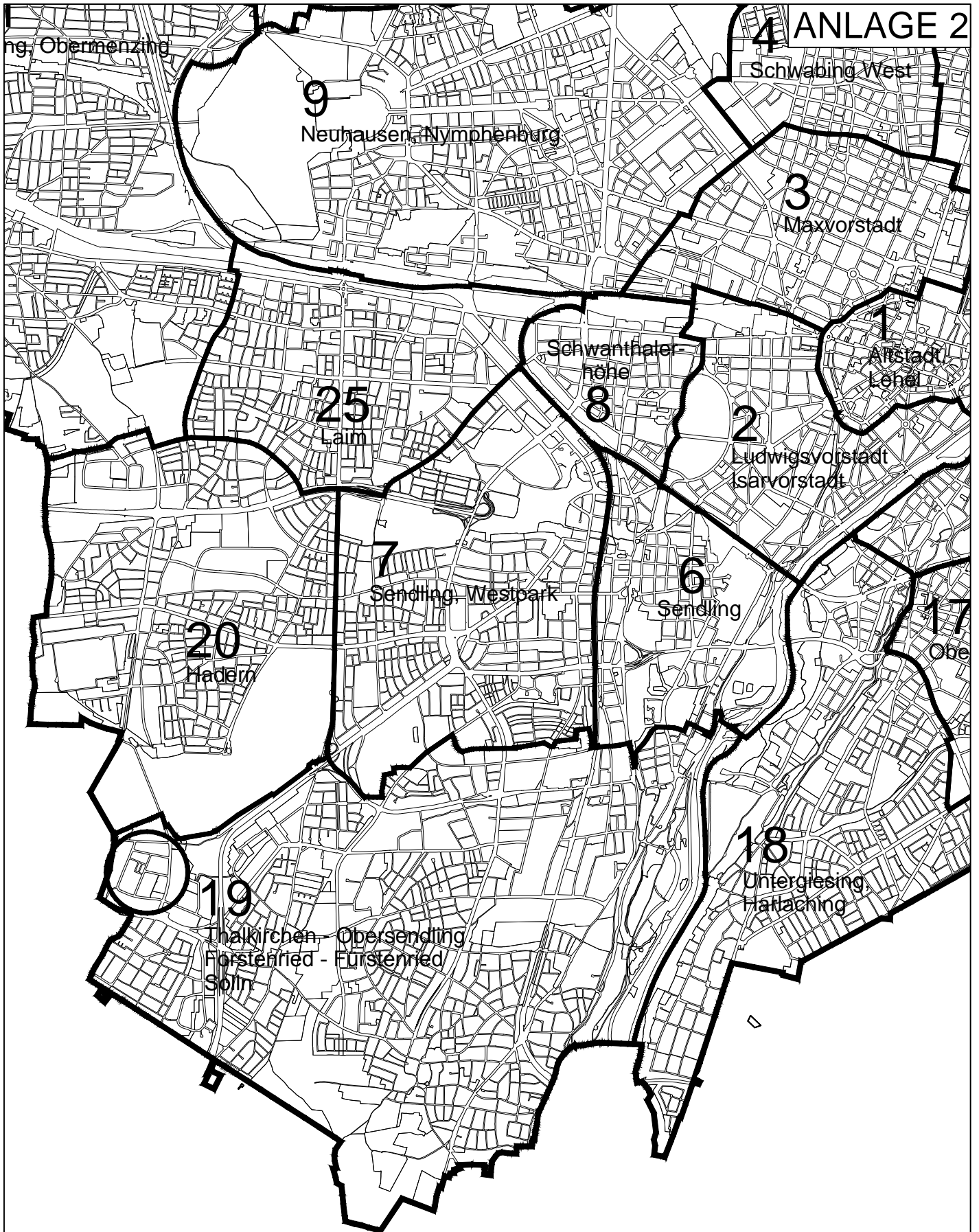
M=1:5000



## ÜBERSICHTSPLAN ZUM BEBAUUNGSPLAN MIT GRÜNORDNUNG NR. 2109 BEREICH:

APPENZELLER STR. (BEIDERSEITS)  
 FORST-KASTEN-ALLEE (SÜDL.)  
 GRAUBÜNDENER STR. (WESTL.)  
 BELLINZONASTR. (BEIDERSEITS)  
 NEURIEDER STR. (NÖRDL.)  
 STADTGRENZE (ÖSTL.)  
 (TEILÄNDERUNG DER BEB.PL.NR. 374, 535,  
 168a)

LANDESHAUPTSTADT MÜNCHEN  
 REFERAT FÜR STADTPLANUNG  
 UND BAUORDNUNG HA II/33P  
 AM 07.08.2019



# BEZIRKSÜBERSICHT



1:50000



LAGE DES BEBAUUNGSPLANES







## Ergänzung zur Zeichenerklärung:

### A) Festsetzung

FTGa	Fahrradtiefgarage
M	Müllbehälter Aufstellfläche
MH	Müllhaus
Mu	Müllbehälter unterirdisch

### C) Hinweise

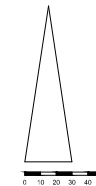
	Gebäude Aufstockung
	Bauraumbezeichnung, z.B. Bauraum 1
	Wertstoffcontainer
	Generationentreff

## Entwurf

### Bebauungsplan mit Grünordnung Nr. 2109 der Landeshauptstadt München

#### Bereich:

Appenzeller Straße (beiderseits),  
Forst-Kasten-Allee (südlich),  
Graubündener Straße (westlich),  
Bellinzonastraße (beiderseits),  
Neurieder Straße (nördlich),  
Stadtgrenze (östlich)  
(Teiländerung der Bebauungspläne Nr. 168a, 374, 535)



HA II / 33P  
HA II / 33V  
HA II / 53

Referat für Stadtplanung und Bauordnung

am 11.12.2019