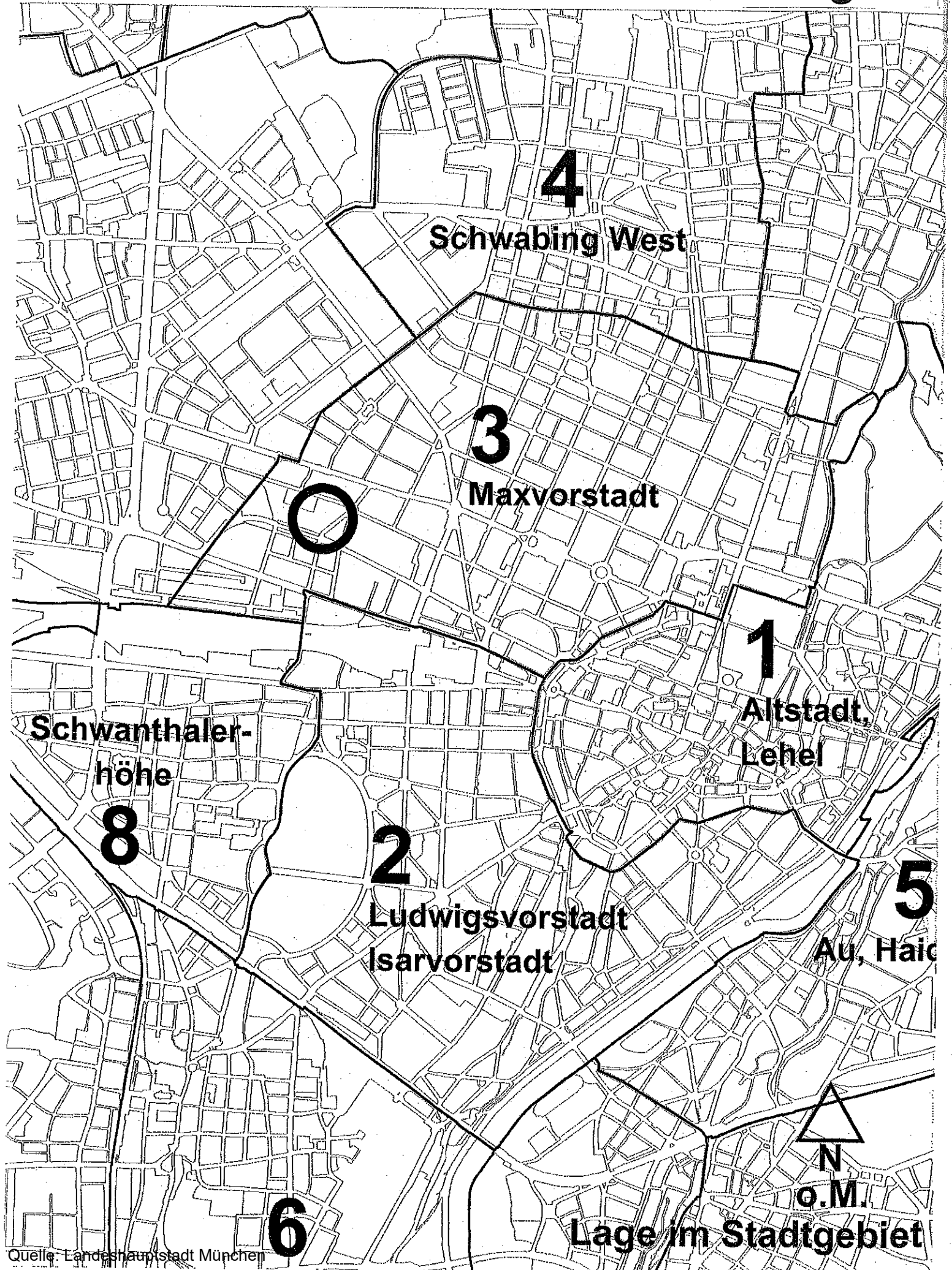
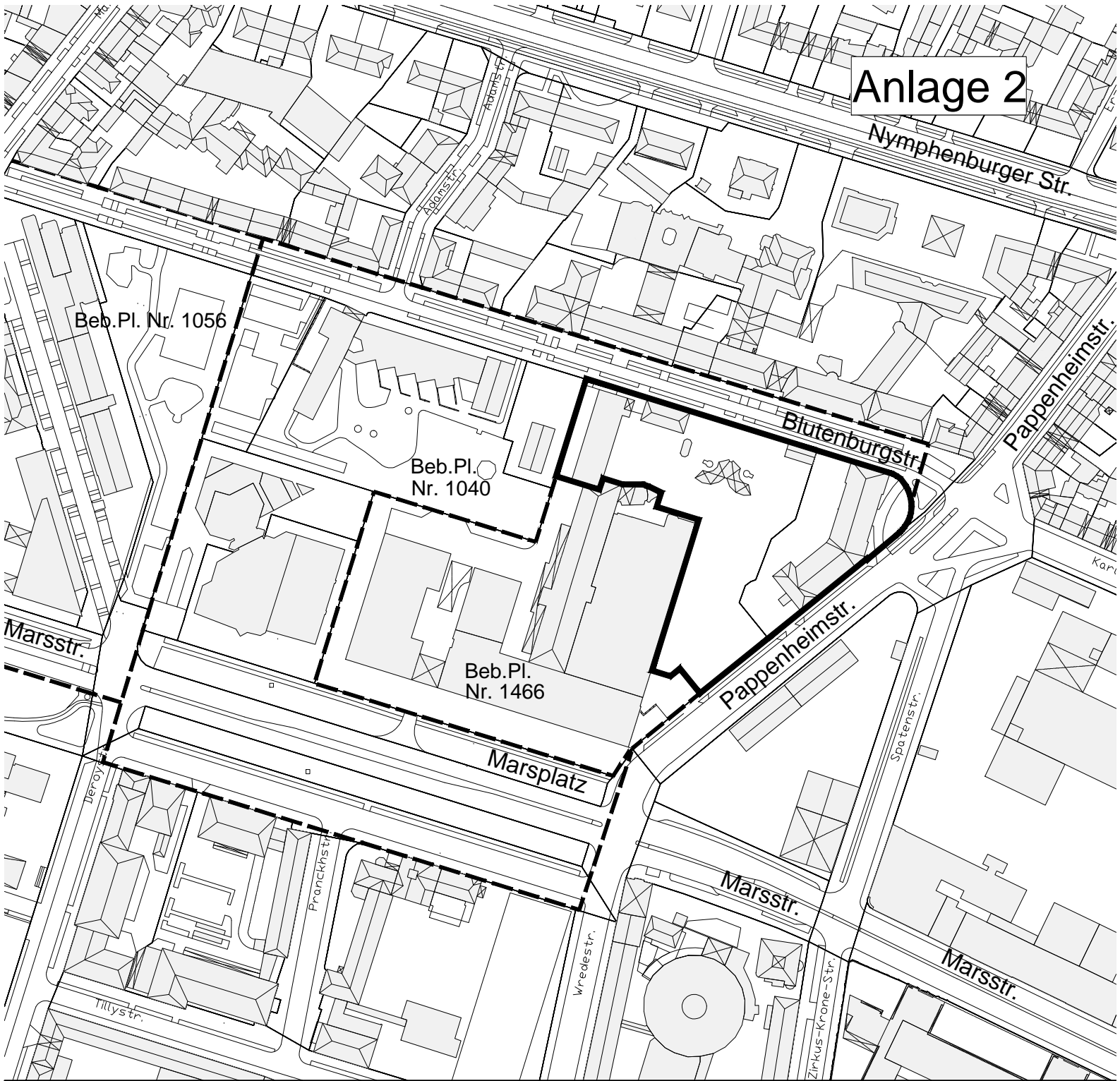


# Anlage 1



# Anlage 2



## LEGENDE

— UMGRIFF DES BEB.PL.

GELTUNGSBEREICH BESTEHENDER  
BEBAUUNGSPLÄNE

--- RECHTSVERBINDL. BEB.PL.

## ÜBERSICHTSPLAN

ZUM BEBAUUNGSPLAN  
MIT GRÜNORDNUNG NR. 2089

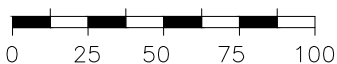
BEREICH: PAPPENHEIMSTR. (WESTL.)  
ZWISCHEN MARSPLATZ UND  
BLUTENBURGSTR.

(Teiländerung des Beb.Pl. Nr.1466)

LANDESHAUPTSTADT MÜNCHEN  
REFERAT FÜR STADTPLANUNG  
UND BAUORDNUNG HA II/22 P  
AM 12.04.2019



M = 1 : 2500





## Bebauungsplan mit Grünordnung Nr. 2089 der Landeshauptstadt München

Bereich:  
Pappenheimstraße (westlich),  
zwischen Marsplatz und Blutenburgstraße  
(Teiländerung des Bebauungsplans Nr. 1466)



Landeshauptstadt München  
Referat für Stadtplanung und Bauordnung

HA II / 22P  
HA II / 52  
HA II / 22V



211-2019  
PlanG 23.05.2022

Quelle: KR-GSM-BO

nicht maßstabsgerechte Verkleinerung

Bezirksausschuss des 3. Stadtbezirkes



**Maxvorstadt**



Landeshauptstadt  
München

Landeshauptstadt München, Direktorium  
[Tal 13, 80331 München](#)

An das

Referat für Stadtplanung und Bauordnung

PLAN /HA II 22V

**Vorsitzende**

**Dr. Svenja Jarchow-Pongratz**

**Geschäftsstelle:**

Tal 13, 80331 München

Telefon: 089 - 1598688 - 33

Telefax: 089 - 1598688 - 15

E-Mail: [bag-mitte.dir@muenchen.de](mailto:bag-mitte.dir@muenchen.de)

München, 09.05.2022

Bebauungsplan mit Grünordnung Nr. 2089 Pappenheimstraße; 2. Wiederholung des Verfahrens zur Beteiligung der Behörden  
TOP B 2.1.12/ 04 2022

Sehr geehrte \_\_\_\_\_,

der Bezirksausschuss 3 Maxvorstadt befasste sich in seiner Sitzung am 26.04.2022 mit der o.g. Angelegenheit und stimmte einstimmig dem Bebauungsplan zu und hofft auf einen baldigen Baubeginn.

Mit freundlichen Grüßen

Dr. Svenja Jarchow-Pongratz  
Vorsitzende