

Beschluss „Sanierungsgebiet „Aubing – Neuaubing – Westkreuz“
Maßnahmen und Finanzierung 2020-2022“ vom 27.11.2019 (VV),
Sitzungsvorlagen Nr. 14-20 / V 15138 mit Anlagen

**Sanierungsgebiet "Aubing - Neuaubing - Westkreuz"
Maßnahmen und Finanzierung 2020 - 2022**

A) Maßnahmen 2020 - 2022

**B) Änderung des Flächennutzungsplans mit integrierter Landschaftsplanung
für den zentralen Bereich des Grünzug L zwischen
Bahnlinie München - Buchloe (südlich)
Bodenseestraße (nördlich)**

**Aufstellung eines Bebauungsplanes mit Grünordnung Nr. 2148
für den zentralen Bereich des Grünzug L zwischen
Bahnlinie München - Buchloe (südlich)
Bodenseestraße (nördlich)
(Teiländerung des Bebauungsplans Nr. 68a_T2)**

- Eckdaten- und Aufstellungsbeschluss -

Teilaufhebung des Aufstellungsbeschlusses Nr. 1534

C) Teilaufhebung des Sanierungsgebietes

D) Städtebauförderung, Kosten und Finanzierung

**E) Neuordnung der Gewerbeflächen entlang der Bodenseestraße in Neuaubing
Antrag Nr. 14-20 / A 04606 von der Herrn StR Christian Müller, Frau StRin Verena Dietl,
Frau StRin Heide Rieke, Frau StRin Bettina Messinger, Frau StRin Dr. Constanze
Söllner-Schaar, Herrn StR Hans Dieter Kaplan, Herrn StR Gerhard Mayer, Frau StRin
Renate Kürzdörfer, Herrn StR Jens Röver, eingegangen am 26.10.2018**

Stadtbezirk 22 Aubing - Lochhausen - Langwied

Sitzungsvorlage Nr. 14-20 / V 15138

§ 4 Ziffer 9b GeschO

Beschluss der Vollversammlung des Stadtrates vom 27.11.2019 (VB)
Öffentliche Sitzung

I. Vortrag und Antrag der Referentin

Wie in der Sitzung des Ausschusses für Stadtplanung und Bauordnung vom 06.11.2019.
Der Ausschuss hat die Annahme des Antrages empfohlen.

II. Beschluss

nach Antrag

Der Stadtrat der Landeshauptstadt München

Der Vorsitzende

Die Referentin

Ober-/Bürgermeister

Prof. Dr.(I) Merk
Stadtbaurätin

III. Abdruck von I. mit II.

Über die Verwaltungsabteilung des Direktoriums, Stadtratsprotokolle (SP)
an das Direktorium - Dokumentationsstelle
an das Revisionsamt
an die Stadtkämmerei
jeweils mit der Bitte um Kenntnisnahme.

IV. WV Referat für Stadtplanung und Bauordnung HA III/32

zur weiteren Veranlassung.

zu IV.

1. Die Übereinstimmung vorstehenden Abdruckes mit der beglaubigten Zweitschrift wird bestätigt.
2. An das Direktorium HA II/V1
3. An den Bezirksausschuss 22
4. An das Baureferat
5. An das Referat für Bildung und Sport
6. An das Kommunalreferat
7. An das Kreisverwaltungsreferat
8. An das Kulturreferat
9. An das Personal- und Organisationsreferat
10. An das Referat für Arbeit und Wirtschaft
11. An das Referat für Gesundheit und Umwelt
12. An das Sozialreferat
13. An die Stadtwerke München GmbH
14. An die Münchner Gesellschaft für Stadterneuerung mbH (MGS)
15. An die Regierung von Oberbayern
16. An das Referat für Stadtplanung und Bauordnung HA I
17. An das Referat für Stadtplanung und Bauordnung HA II
18. An das Referat für Stadtplanung und Bauordnung HA II/5
19. An das Referat für Stadtplanung und Bauordnung HA III, III/01, III/02, III/03, III/12, III/3
20. An das Referat für Stadtplanung und Bauordnung HA IV
21. An das Referat für Stadtplanung und Bauordnung SG 3
22. An das Referat für Stadtplanung und Bauordnung SG 2
jeweils mit der Bitte um Kenntnisnahme.
23. Mit Vorgang zurück zum Referat für Stadtplanung und Bauordnung HA III/32
zum Vollzug des Beschlusses.

Am

Referat für Stadtplanung und Bauordnung HA III/32

**Sanierungsgebiet "Aubing - Neuaubing - Westkreuz"
Maßnahmen und Finanzierung 2020 - 2022**

A) Maßnahmen 2020 - 2022

**B) Änderung des Flächennutzungsplans mit integrierter Landschaftsplanung
für den zentralen Bereich des Grünzug L zwischen
Bahnlinie München - Buchloe (südlich)
Bodenseestraße (nördlich)**

**Aufstellung eines Bebauungsplanes mit Grünordnung Nr. 2148
für den zentralen Bereich des Grünzug L zwischen
Bahnlinie München - Buchloe (südlich)
Bodenseestraße (nördlich)
(Teiländerung des Bebauungsplans Nr. 68a_T2)**

- Eckdaten- und Aufstellungsbeschluss -

Teilaufhebung des Aufstellungsbeschlusses Nr. 1534

C) Teilaufhebung des Sanierungsgebietes

D) Städtebauförderung, Kosten und Finanzierung

**E) Neuordnung der Gewerbeflächen entlang der Bodenseestraße in Neuaubing
Antrag Nr. 14-20 / A 04606 von der Herrn StR Christian Müller, Frau StRin Verena Dietl,
Frau StRin Heide Rieke, Frau StRin Bettina Messinger, Frau StRin Dr. Constanze
Söllner-Schaar, Herrn StR Hans Dieter Kaplan, Herrn StR Gerhard Mayer, Frau StRin
Renate Kürzdörfer, Herrn StR Jens Röver, eingegangen am 26.10.2018**

Stadtbezirk 22 Aubing - Lochhausen - Langwied

Sitzungsvorlage Nr. 14-20 / V 15138

Anlagen:

- 1 Lageplan Stadtсанierung
- 2 Umgriff Sanierungsgebiet „Aubing - Neuaubing – Westkreuz“
- 3 Übersichtsplan Maßnahmen
- 4 Straßenverzeichnis zur Teilmaßnahme „Ortskern Aubing“
- 5 Übersichtsplan zum Bebauungsplan mit Grünordnung Nr. 2148
- 6 Teilaufhebung Sanierungsgebiet „Aubing - Neuaubing - Westkreuz“
 - 6a Teilaufhebung Sanierungsgebiet „Aubing - Neuaubing - Westkreuz“
 - 6b Neuer Umgriff Ausschnitt Teilmaßnahme „Neuaubing - Westkreuz“ im Sanierungsgebiet „Aubing - Neuaubing - Westkreuz“
 - 6c Satzung über die Teilaufhebung der Sanierungssatzung über die förmliche Festlegung des Sanierungsgebietes "Aubing - Neuaubing - Westkreuz"
 - 6d Straßenverzeichnis zur Teilaufhebung im Stadtteil Neuaubing
 - 6e Straßenverzeichnis zur Teilaufhebung im Stadtteil Westkreuz
- 7 Antrag Nr. 14-20 / A 04606 „Neuordnung der Gewerbeflächen entlang der Bodenseestr. in Neuaubing“
- 8 Stellungnahme des Bezirksausschusses des Stadtbezirks 22 Aubing-Lochhausen-Langwied

Beschluss des Ausschusses für Stadtplanung und Bauordnung vom 06.11.2019 (VB)

Öffentliche Sitzung

I. Vortrag der Referentin

Zuständig für die Entscheidung ist die Vollversammlung des Stadtrates gemäß § 4 Nr. 9b der Geschäftsordnung des Stadtrates nach Vorberatung im Ausschuss für Stadtplanung und Bauordnung.

Die Vorgaben aus dem Eckdatenbeschluss zur Finanzierung sind eingehalten.

Vergleiche Buchstabe D Finanzierung im Vortrag der Referentin.

Anlass

Aufbauend auf dem Zwischenbericht 2018 für das Sanierungsgebiet "Neuaubing - Westkreuz", der am 24.10.2018 durch die Vollversammlung des Stadtrates (Sitzungsvorlagen Nr. 14-20 / V 11371) beschlossen wurde, erfolgt mit dieser Beschlussvorlage die Darstellung und Finanzierung weiterer Maßnahmen des nun erweiterten Sanierungsgebietes "Aubing - Neuaubing - Westkreuz" (Anlage 2).

Nach den ersten fünf erfolgreichen Jahren der Sanierungstätigkeit stehen neue Maßnahmen bevor (siehe Anlage 3). Es folgt die Konzentration auf die Großsiedlungen, die Bodenseestraße, den Erhalt und die Sanierung des ehemaligen Zwangsarbeiterlagers Ehrenbürgstraße einschließlich der Grünflächen sowie auf den Ortskern Aubing.

Bei den Großsiedlungen in Neuaubing und am Westkreuz steht insbesondere der

Abbruch und Neubau des Ladenzentrums Wiesentfeller Straße einschließlich eines Architekturwettbewerbes auf der Agenda. Auf den Grundstücken in der Bodenseestraße 146 - 210 soll durch einen Bebauungsplan mit Grünordnung ein neues, hochwertiges Quartier entstehen. Nördlich davon soll im zentralen Bereich des sogenannten Grünzug L eine lebendige öffentliche Grünfläche entstehen. Des Weiteren soll im Ortskern Aubing die ehemalige Dorfschule in der Altostraße 16 aufgewertet sowie die Nahmobilität in der Limesstraße gestärkt werden. Des Weiteren bestand der Wunsch, die Bodenseestraße aufzuwerten und verkehrlich zu optimieren.

Die Konzentration auf diese Bereich führt dazu, dass die reinen Einfamilienhausgebiete aus dem Sanierungsgebiet entlassen werden. Hier wurden die Potenziale zur energetischen Bestandssanierung insbesondere durch eine intensive Beratungstätigkeit der Münchner Gesellschaft für Stadterneuerung mbH (MGS) ausgeschöpft.

Durch den Einsatz von Städtebauförderungsmittel und den vereinten Einsatz lokaler und städtischer Akteure gelingt es, diesen Stadtteil mit seinen städtebaulichen und sozialen Herausforderungen in einen lebendigen und erfolgreichen Stadtteil zu transformieren. In den Jahren 2011 bis 2018 wurden ca. 6,2 Mio. Euro an Städtebauförderungsmitteln bereitgestellt. Dies entspricht Zuschüssen von Bund und Land in Höhe von 3,7 Mio. Euro.

A) Maßnahmen 2020 – 2022

Am 09.04.2014 hat die Vollversammlung des Stadtrates der Landeshauptstadt München die förmliche Festlegung des Sanierungsgebiets „Neuaubing - Westkreuz“ beschlossen (Sitzungsvorlagen Nr. 08-14 / V 13733). Damit sollen die Ziele und Maßnahmen des integrierten Stadtteilentwicklungskonzeptes (ISEK) umgesetzt werden.

Am 27.11.2018 hat die Vollversammlung des Stadtrates der Landeshauptstadt München (Sitzungsvorlagen Nr. 14-20 / V 13046) durch eine Änderungssatzung beschlossen, das förmlich festgelegte Sanierungsgebiet „Neuaubing - Westkreuz“ um die Teilmaßnahme „Ortskern Aubing“ zu erweitern und die Sanierung in einem mit guter Mittelausstattung geeigneten Bund-Länder-Städtebauförderungsprogramm fortzuführen und weiter zu entwickeln. Die Änderungssatzung wurde am 30.01.2019 im Amtsblatt der Landeshauptstadt München öffentlich bekannt gemacht. Das Sanierungsgebiet "Neuaubing - Westkreuz" wurde somit zum Sanierungsgebiet „Aubing - Neuaubing - Westkreuz“ mit den beiden Teilmaßnahmen "Neuaubing - Westkreuz" und "Ortskern Aubing" (Anlage 2).

Die MGS ist im Sanierungsgebiet als Treuhänderin der Landeshauptstadt München tätig.

Für die Teilmaßnahme "Neuaubing - Westkreuz" gelten unter anderem folgende

Sanierungsziele:

- Stärkung der Lebendigkeit im Quartier
- Entwicklung, Stärkung und Erhaltung von stadtteilkulturellen, sozialen, bildungsorientierten und bürgerschaftlichen Einrichtungen
- Entwicklung der übergeordneten Grünbeziehungen, Freiflächen und der Grünausstattung sowie die Entwicklung und Aufwertung von öffentlichen Grünflächen
- Schaffung von Räumen für einen verstärkten sozialen und interkulturellen Kontakt innerhalb der Nachbarschaften
- Schaffung eines attraktiven Fußwege- und Radverkehrsnetzes
- Aufwertung und verkehrliche Optimierung der Bodenseestraße
- Erhalt und Ausbau einer flächendeckenden attraktiven Nahversorgung mit einem zentrengemäßen Branchenmix
- Schaffung eines energieeffizienten Gebäudebestandes und Beförderung der energetischen Gebäudemodernisierung.

Sanierungsziele der Teilmaßnahme „Ortskern Aubing“ sind insbesondere:

- Wahrung der geschichtlichen Identität des Ensembles zur Stärkung der Identifikation mit dem Wohn- und Arbeitsort
- Entwicklung und Aufwertung von öffentlichen Freiflächen.

1. Wettbewerbe, vertiefende Untersuchungen und Konzepte

1.1 Wettbewerb Ladenzentrum Wiesentfelfer Straße

Das Gebäude des Ladenzentrums Wiesentfelfer Straße aus dem Jahr 1968 mit einer Gesamtnutzfläche von ca. 6.000 m² liegt zentral an der Kreuzung Wiesentfelfer Straße / Riesenburgstraße. Bedingt durch die heute veraltete Immobilienstruktur hat das Nahversorgungszentrum gegenüber modernen Einzelhandelsimmobilien strukturelle Nachteile. Durch seine nach innen gerichtete Lage wirken die Geschäfte des Ladenzentrums wenig einladend. Die Außenflächen werden als Parkplatz genutzt und haben keine Verweilqualität. Es entstehen zunehmend Leerstände inklusive ausbleibende Kundschaft.

Die Folge ist ein Trading - Down - Prozess des Standortes, so dass das Nahbereichszentrum in Teilen seine Funktionen nicht mehr erfüllen kann und negative Folgen für die angrenzenden Bereiche entstehen. Wie der lokalen Presse zu entnehmen war und auch das Stadtteilmanagement des Sanierungsgebietes "Aubing - Neuaubing - Westkreuz" berichtete, gab es zum Jahreswechsel 2018/2019 Vandalismus im Ladenzentrum Wiesentfelfer Straße. Auch dem Bezirksausschuss 22 und der lokalen Projektgruppe des Sanierungsgebietes ist die Problemlage bewusst; sie haben bereits wiederholt auf eine schnelle Lösung der Probleme durch Sofortmaßnahmen, aber auch einen Ersatzneubau im Laden-

zentrum gedrängt.

Die GWG, Eigentümerin des Flurstücks 1293, plant daher einen Ersatzneubau des Nahbereichszentrums mit Orientierung zum Straßenraum, klarer Durchwegung und platzartiger Struktur mit eindeutiger räumlicher Fassung und Außenwirkung. Die bisherige Mieterschaft soll möglichst am Standort verbleiben.

Zur Sicherung eines qualitätvollen Gesamtkonzeptes ist ein Architekturwettbewerb vorgesehen. Dieser umfasst in einem Realisierungsteil den Neubau des Ladenzentrums und die direkt umliegenden Freiflächen der GWG sowie in einem Ideenteil die Freiflächen des angrenzenden Grundstückes der GWG, die städtischen Flächen und den straßenseitigen Teil des Kirchengrundstückes St. Markus. Durch den Wettbewerb soll ein qualitätvolles Gestaltungskonzept im Hinblick auf Stadtgestalt, Energieeffizienz, Freiraum, Nutzung sowie die Struktur der Wegeverbindungen gesichert werden. Die Einbeziehung des Kirchengrundstückes erfolgt vorbehaltlich der Zustimmung der Eigentümerin.

Die Auslobung des Wettbewerbes erfolgt voraussichtlich im Jahr 2020. Dafür werden Kosten in Höhe von 300.000 Euro (konsumtiv) eingeplant. Hier ist bei einem voraussichtlichen Anteil der Städtebauförderung von 50 % (150.000 Euro) mit einem Zuschuss von Bund und Land in Höhe von 90.000 Euro zu rechnen.

Bis zum Abriss des Ladenzentrums werden durch die MGS kulturelle und gemeinbedarfsorientierte Zwischennutzungen organisiert. Ziel ist es, die Frequenz im Ladenzentrum zu erhalten, alternative Raum- und Gestaltungskonzepte zuzulassen und so eine positive öffentliche Wahrnehmung des Ortes zu fördern.

1.2 Wettbewerb Ubostraße einschließlich Dorfplatz, Bürgerbeteiligung

Mit Beschluss zur förmlichen Festlegung des Sanierungsgebietes „Neuaubing - Westkreuz“ im Jahr 2014 wurde das „Areal Ubostraße“ als zentraler Bereich für die Entwicklung des Ortskerns Aubing und des angrenzenden Denkmalschutzensembles Aubing (E-1-62-000-3) benannt. Aus historischer Sicht handelt es sich bei dem Areal um eine für das kulturelle und gesellschaftliche Leben bedeutende Platzsituation im südlichen Ortseingangsbereich.

Die MGS hat im Jahr 2017 das Architekturbüro Schulz & Boedeker mit der Erarbeitung eines städtebaulichen Konzeptes für die sich in städtischer Hand befindenden Grundstücke beauftragt. Ziel der Untersuchungen war, nach Erhebung der Nutzerbedarfe Potenziale aufzuzeigen, die der langfristigen Sicherung und Stärkung der vorhandenen Einrichtungen dienen. Durch die im Jahr 2018 abgeschlossene Untersuchung wurden Hand-

lungsfelder für eine städtebauliche Entwicklung des Areals aufgezeigt, Potenziale für die Anordnung städtebaulich verträglicher Ergänzungsbauten zur Unterbringung zusätzlicher Flächenbedarfe der bestehenden Nutzer (z.B. der Freiwilligen Feuerwehr) sowie zusätzlicher neuer Nutzungen ermittelt. Darüber hinaus wurde die Möglichkeit der Schaffung eines stadträumlich attraktiven und gut gefassten Dorfplatzes, die Option der Umsetzung einer Wegeverbindung durch das Areal und der Rückbau des Belandwiesenweg in Zusammenhang mit einer Neuordnung der Belandwiese aufgezeigt.

Auf der Grundlage des Ergebnisses eines Vorbescheides, der Abstimmung mit dem Landesamt für Denkmalpflege und vertieften bautechnischen und städtebaulichen Untersuchungen ist die Vorbereitung und Auslobung eines städtebaulichen Wettbewerbes durch die MGS geplant, mit dem die Potenziale des städtebaulichen Konzeptes konkretisiert werden sollen. Zur Sicherstellung des späteren Städtebauförderungsmitteleinsatzes bei der Umsetzung des Konzeptes wird das Wettbewerbsverfahren in enger Abstimmung mit der Regierung von Oberbayern durchgeführt.

Für die Umsetzung der zuvor beschriebenen Maßnahmen und die Auslobung des Wettbewerbes werden Kosten in Höhe von 600.000 Euro (konsumtiv) eingeplant. Hier ist bei einer voraussichtlichen Förderung von 50 % (300.000 Euro) mit einem Zuschuss von Bund und Land in Höhe von 180.000 Euro zu rechnen.

1.3 Bebauung Friedrichshafener Straße

Am 17.02.2016 hat der Bezirksausschuss des Stadtbezirkes 22 - Aubing - Lochhausen - Langwied in seiner Sitzung einen interfraktionellen Antrag an das Referat für Stadtplanung und Bauordnung mit dem Titel „Brachfläche an der Friedrichshafener neu überplanen“ gestellt. Ziel des Antrags ist die Überplanung des freien Grundstücks zwischen Friedrichshafener Straße und der Bahnlinie München - Mittenwald (Flurstücknummer 359/1) für ein Wohn- und Geschäftsgebäude, das durch eine städtische Wohnungsbaugesellschaft errichtet werden soll, und für ein „Haus für Kinder“. Dabei soll die Unterbringung eines Mehrgenerationengartens als Aufenthaltsfläche geprüft werden. Begründet wird dieser Antrag mit der gut erschlossenen Lage am S-Bahnhof Westkreuz direkt neben dem Nahbereichszentrum „Forum Westkreuz“.

Dieser Antrag weicht vom im Integrierten Stadtentwicklungskonzept (ISEK) vorgesehenen Ziel bzw. der Maßnahme „Ausbau einer öffentlich Grünfläche“ und von der Darstellung im geltenden Flächennutzungsplan für diesen Bereich ab. Das Sanierungsziel „Umsetzung gezielter Projekte zur Schaffung von Wohnraum und eine soziale Stadtentwicklung“ hat aufgrund der angespannten Wohnungsmarktsituation im vorliegenden Fall Vorrang vor dem Ziel „Ausbau einer Grünfläche“. Darüber wurde der Bezirksausschuss mit Schreiben

vom 19.04.2016 informiert.

Die GEWOFAG hat im Jahr 2016 eine Machbarkeitsstudie in Auftrag gegeben. In der Machbarkeitsstudie wurde die Errichtung von geförderten Wohnungen sowie die städtebaulich qualitätsvolle Einbindung einer neuen Baukörperkonfiguration in die Umgebung, die Unterbringung einer integrierten Kindertageseinrichtung und die Möglichkeit der Schaffung einer Aufenthaltsfläche mit öffentlichem Charakter geprüft. Aus Sicht der Stadtsanierung wird mit der in der Machbarkeitsstudie geplanten Geschossflächenzahl (GFZ) von ca. 1,2 eine verträgliche Dichte angeboten. Da die Fläche im Umgriff des rechtskräftigen Bebauungsplanes Nr. 68a - Teil 2 aus dem Jahre 1971 liegt, der die Fläche als „Parkplatz“ festsetzt, sollen die planungsrechtlichen Voraussetzungen durch eine Teiländerung des Bebauungsplanes geschaffen werden. Der Beschluss zur Aufstellung eines Bebauungsplan mit Grünordnung im beschleunigten Verfahren gemäß § 13 a BauGB ohne Durchführung einer Umweltprüfung gemäß § 2 Abs. 4 BauGB unter teilweiser Aufhebung des Bebauungsplanes Nr. 68 - Teil 2 wird vom Stadtrat im 4. Quartal 2019 gefasst. Der Flächennutzungsplan wird gemäß § 13 a Abs. 2 Nr. 2 BauGB im Wege der Berichtigung an den Bebauungsplan entsprechend angepasst.

Für die Aufstellung des Bebauungsplans werden zusätzlich zu den für das Jahr 2019 eingestellten Kosten in Höhe von 25.000 Euro weitere 50.000 Euro (konsumtiv) für die Jahre 2020 bis 2022 eingeplant. Hier ist bei einer voraussichtlichen Förderung von 80 % (40.000 Euro) mit einem Zuschuss von Bund und Land in Höhe von 24.000 Euro zu rechnen.

Bis zur Bebauung des Grundstückes werden durch die MGS Zwischennutzungen zur Aktivierung der Bewohnerschaft organisiert. Für die Aktivierung werden Städtebaufördermittel eingesetzt.

1.4 Evaluierung Pilotphase energetische Bestandssanierung

Im Rahmen der Umsetzung der Sanierungsziele für die Teilmaßnahme „Neuaubing - Westkreuz“ wurde von der MGS und dem Referat für Stadtplanung und Bauordnung ein Förderprogramm zur energetischen Bestandssanierung entwickelt (VV am 23.11.2017, Sitzungsvorlage Nr. 14-20 / V 09492). Das Ziel dieses Förderprogramms ist, neben den energetischen Zielsetzungen aus dem Energieleitplan, auch die sozialverträgliche energetische Modernisierung des Immobilienbestandes auf den zur Erreichung der Klimaschutzziele der Landeshauptstadt München festgelegten Effizienzhaus 100 (EH 100) Standard gemäß den Bestimmungen der Kreditanstalt für Wiederaufbau (KfW). Im Rahmen der Pilotphase des Förderprogramms sind gezielt Gebäude ab drei Wohneinheiten mit einem Schwerpunkt auf der Mobilisierung von Wohnungseigentümergeinschaften ausgewählt worden. Die Integration von Mitteln aus der Bund-Länder Städtebauförderung in das

Münchner Förderprogramm Energieeinsparung wird für die Teilmaßnahme „Neuaubing-Westkreuz“ nicht weiter geprüft. Das Referat für Stadtplanung und Bauordnung wird zusammen mit dem Referat für Gesundheit und Umwelt eine Kombination von Mitteln aus der Bund-Länder Städtebauförderung und dem Münchner Förderprogramm Energieeinsparung für die zukünftigen Sanierungsgebiete untersuchen.

Ergebnisse der Evaluation: In den Jahren 2014 - 2018 hat die MGS im Rahmen des Sanierungsmanagements im Sanierungsgebiet „Neuaubing - Westkreuz“ über 465 Energieberatungen in den Stadteilläden und in WEGs durchgeführt und ca. 25 % der Wohngebäudefläche mit dem „Gebäudemodernisierungscheck“ energetisch untersucht. Der Gebäudemodernisierungs- und Energiecheck ist eine objektive und zuverlässige Entscheidungsgrundlage für eine optimierte energetische Gebäudesanierung. Er stellt verschiedene Möglichkeiten und Maßnahmen zur energetischen Sanierung von Wohngebäuden vor und soll den Eigentümerinnen und Eigentümern helfen, den Instandsetzungsbedarf und die Modernisierungsmöglichkeiten ihrer Immobilie besser einschätzen zu können.

Von der MGS wurde ein umfangreicher Leitfaden zur energetischen Modernisierung in einer Wohnungseigentümergeinschaft entwickelt, der die Klärung juristischer und steuerlicher Fragestellungen sowie Handlungsabläufe und Empfehlungen für WEGs beinhaltet. Im weiteren Verlauf der Umsetzung sind in zahlreichen Abstimmungsprozessen zusammen mit dem Referat für Gesundheit und Umwelt, der MGS und dem Referat für Stadtplanung und Bauordnung Anpassungen hinsichtlich der Förderbedingungen erfolgt: In Abstimmung mit dem Referat für Gesundheit und Umwelt und dem Referat für Stadtplanung und Bauordnung wurde festgelegt, dass entgegen der Beschlusslage (VV 23.11.2017; Sitzungsvorlagen Nr. 14-20/V09492), die Förderung über das kommunale Förderprogramm zur energetischen Bestandssanierung vorrangig zur Förderung über das Münchner Förderprogramm Energieeinsparung (FES) für die Teilmaßnahme „Neuaubing - Westkreuz“ umgesetzt werden kann. Weiterhin beträgt, nach Abstimmung mit der Regierung von Oberbayern, die Höhe des Zuschusses aus der Städtebauförderung im kommunalen Förderprogramm max. 100.000 Euro pro Wirtschaftseinheit.

Mit intensiver Beratungstätigkeit durch die MGS konnten im Jahr 2018 zwei große WEGs mit zusammen rund 160 Wohneinheiten und 14.000 m² Wohnfläche zur energetischen Bestandssanierung auf KfW Effizienzhaus 100 Standard gewonnen werden. Eine Förderung durch das kommunale Förderprogramm wurde durch die Eigentümerinnen und Eigentümer jedoch aufgrund der begrenzten Höhe des Zuschusses und der damit verbundenen Förderrichtlinien abgelehnt. Demgegenüber sind Fördermittel aus anderen Förderprogrammen wie z.B. vom Bundesamt für Wirtschaft und Ausfuhrkontrolle (Bafa), der Kreditanstalt für Wiederaufbau (KfW), dem Münchner Förderprogramm Energieeinsparung (FES) für Eigentümer/innen einfacher abzurufen. Zudem wurden im FES zum 01.04.2019

die Fördertatbestände zum Effizienzhaus so erweitert, dass es nun beinahe exakt der FEB Pilotphase entspricht.

Für das Jahr 2019 sind 2 Projekte mit rund 9000 m² Bruttogeschosfläche in der Sanierungsplanung, die voraussichtlich die Richtlinien des Förderprogramms erfüllen werden. Mit Abschluss der notwendigen „Modernisierungsvereinbarung“ im Jahr 2019 können die Fördermittel für eine Umsetzung im Jahr 2020 gebunden und in der Finanzierung berücksichtigt werden.

Zusammenfassend kann berichtet werden, dass trotz sehr intensiver Beratungstätigkeit bisher noch keine Projekte umgesetzt werden konnten, da nur eine begrenzte Zuschusshöhe ausgereicht werden kann und diese mit komplexen Förderrichtlinien verbunden ist.

Weiterhin besteht noch eine Konkurrenz zu anderen Fördermitteln. Das Referat für Stadtplanung und Bauordnung empfiehlt daher, das Förderprogramm energetische Bestandssanierung im Jahr 2020 zu beenden.

Für das Jahr 2020 werden 300.000 Euro der im Stadtratsbeschluss vom 23.11.2017 (VV) beantragten Mittel in Höhe von 465.131 Euro für die Investitionstätigkeit sowie die 30.000 Euro für die Abschlussdokumentation des Förderprogramms benötigt.

Die MGS wird im Rahmen ihrer Beauftragung die energetischen Sanierungsziele aus dem ISEK auch zukünftig umsetzen und die Eigentümer und Eigentümerinnen im Gebiet bei der energetischen Gebäudesanierung beraten.

1.5 Sonstige vertiefende Untersuchungen

Erfahrungsgemäß ergeben sich aus nicht vorhersehbaren Anlässen neue Möglichkeiten, um Sanierungsziele, die im ISEK dargestellt werden, umsetzen zu können. So kann sich unter anderem aus dem unvorhergesehenen Hagelschaden in Neuaubing die Chance ergeben, dass die Mitwirkungsbereitschaft der Grundstückseigentümerinnen und -eigentümern zur Umsetzung der Gestaltungsrahmenkonzepte Aubing und Limesstraße für eine städtebauliche Aufwertung des Straßenraumes auf privatem Grund steigt. Das Referat für Stadtplanung und Bauordnung plant Gesamtkosten von 300.000 Euro (konsumtiv) für sonstige vertiefende Untersuchungen ein, die vollständig von der Städtebauförderung übernommen werden sollen. Dies bedeutet einen Zuschuss von Bund und Land in Höhe von voraussichtlich 180.000 Euro.

2. Aufwertung öffentlicher Grünflächen

2.1 Grünzug L - zentraler Bereich (zentraler Grünzug)

Der zentrale Grünzug zwischen der S-Bahnlinie S4 im Norden und der Bodenseestraße im Süden ist Teil des sogenannten Grünzugs L Gotthardtrasse und somit Teil einer der 14 innerstädtischen Grünzüge der Landeshauptstadt München, die seit 1992 als große Grün- ausbaumaßnahmen entwickelt werden sollen.



Quelle: LHM

Abbildung: Grünzug L zentraler Bereich, o. M

Im Beschluss der Vollversammlung vom 16.12.2015 Konzeption zur langfristigen Freiraumentwicklung, Freiraum M 2030 (Sitzungsvorlagen-Nr.: 14-20 / V 04142) wurde die Bedeutung des Grünzugs L für die urbane grüne Infrastruktur Münchens bestätigt und jetzt mit der Parkmeile Aubing-Freiham weiterentwickelt. Diese Parkmeile verbindet die Würmlandschaften im Süden mit der Parklandschaft Aubinger Moos und der Feldflur Aubings im Norden und soll als Kernelement der künftigen Freiraumstruktur weiterentwickelt und aktiviert werden.

Der zentrale Grünzug ist damit wichtiger Bestandteil der grün geprägten Verbindungen und Gliederungen innerhalb des Münchner Westens. Neben der Verbindungsfunktion steht ausreichend Raum zur Verfügung, um der Bevölkerung Erholungs- und Freizeiträumenutzungen anbieten zu können. Er beinhaltet ausgebaute öffentliche Grünflächen ebenso wie nicht ausgebaute bzw. landwirtschaftliche und private Flächen, die nur durch Trampelpfade erschlossen sind. Die Durchgängigkeit ist nicht überall gegeben.

Der zentrale Grünzug soll als zusammenhängende und vielfältige öffentliche Freifläche entwickelt werden. Essentielles Ziel ist die Schaffung von durchgängigen Fuß- und Radwegeverbindungen. Außerdem sollen weitere Angebote für Spiel, Sport und Naherholung sowie, falls alle Rahmenbedingungen gegeben sind, ein Klimapark des Bundes für Umwelt und Naturschutz Deutschland (BUND e. V.) entstehen. Gemeinschaftliche gärtnerische Nutzung und Naturerlebnis können einen wohltuenden „ländlichen“ Charakter in der Stadt bilden und Möglichkeiten für die Umweltbildung bieten.

Ein gewichtiges Hindernis bei der Entwicklung des zentralen Grünzuges stellt die mangelnde Grundstücksverfügbarkeit dar. Das Kommunalreferat bemüht sich kontinuierlich, Grundstücke zu erwerben oder zugänglich zu machen.

Im Moment erfolgt die Entwicklung auf den städtischen Flächen. Weiterhin werden Grunderwerbsverhandlungen im zentralen Grünzug geführt, um das übergeordnete Ziel einer gesamtheitlichen Entwicklung des zentralen Grünzuges zu ermöglichen. Ferner werden die Planungen bezogen auf die konkret zur Verfügung stehenden Flächen vertieft.

Grundlage für die Entwicklung des zentralen Grünzuges ist ein im Jahr 2012 im Rahmen der vorbereitenden Untersuchungen für das Sanierungsgebiet von einem externen Büro für Landschaftsarchitektur erstelltes Konzept zur Definition konkreter Funktionsbereiche / Flächennutzungen.

Das Baureferat hat aufbauend auf dieser Untersuchung ab dem Jahr 2019 die Erstellung eines Maßnahmenkonzeptes vorgesehen, insbesondere mit Hinblick auf die Realisierung der Flächen, die im städtischen Eigentum sind. Für den gesamten zentralen Grünzug sind im Konzept Aussagen zu Materialien und dem Wegenetz zu treffen. Mit einer Fertigstellung des Maßnahmenkonzeptes wird im Jahr 2020 gerechnet.

Auf Basis des Maßnahmenkonzeptes wird das Baureferat ab dem Jahr 2021 als Auftakt zum zentralen Grünzug im Süden eine attraktive Eingangssituation durch den Ausbau von öffentlichen Grünflächen östlich und nördlich im Anschluss an das neue Grundstück der Jugendfreizeitstätte "AWO's Fredl" planen. Hier sind auch Spiel- und Aktionsangebote vorgesehen, deren endgültige Ausgestaltung unter Beteiligung von Jugendlichen festgelegt wird.

Der zentrale Grünzug ist mit den Zielen und den dazugehörigen Maßnahmen im ISEK beschrieben. Es sollen unter anderem eine zusammenhängende attraktive Grünfläche, eine durchgängige Wegeverbindung, zusätzliche Spiel- und Sportflächen und naturnahe Bereiche im zentralen Grünzug geschaffen werden.

Mit Sitzungsvorlagen-Nr. 14-20 / V 11371 „Sanierungsgebiet Neuaubing - Westkreuz Zwischenbericht“ hat die Vollversammlung des Stadtrates am 24.10.2018 im Antrag der Referentin das Baureferat gebeten, ein Maßnahmenkonzept für den zentralen Grünzug zu entwickeln mit dem Ziel, die realisierbaren Wegeverbindungen, Natur-, Spiel- und Grünflächen herauszuarbeiten und diese als Bauprojekte unter Beteiligung der Nutzerinnen und Nutzer gemäß den Richtlinien für Gartenbauprojekte durchzuführen.

Der Start der Konzeptphase erfolgt ab 2019. Hierfür wurden im oben genannten Beschluss Kosten für die Gesamtplanung in Höhe von 100.000 Euro (konsumtiv) eingeplant, mit einem Zuschuss von Bund und Land in Höhe von 60.000 Euro (60 %). Aktuelle Be-

rechnungen haben einen Kostenrahmen von 125.000 Euro ergeben, so dass mit diesem Beschluss zusätzlich 25.000 Euro beantragt werden, davon werden 15.000 Euro (60 %) über die Städtebauförderung von Bund und Land voraussichtlich erstattet.

In Fortschreibung der integrierten Maßnahmen-, Kosten- und Finanzierungsübersicht aus dem ISEK wird für die Maßnahme südlicher Eingang zum zentralen Grünzug, öffentliche Grünflächen im Bereich des Neubaus der Jugendfreizeitstätte "AWO's Fredl", zunächst ein Kostenrahmen von 950.000 (investiv) für die oben genannten Maßnahmen angesetzt. In den Jahren ab 2020 wird das Baureferat voraussichtlich mit der Objektplanung dieser Flächen beginnen, dafür werden Mittel in Höhe von 190.000 Euro angemeldet.

Bei einer Förderquote von 80 % (152.000 Euro) ist bei dem Projekt südlicher Eingang zum zentralen Grünzug, öffentliche Grünflächen im Bereich des Neubaus der Jugendfreizeitstätte „AWO's Fredl“ für die Jahre 2020 bis 2022 mit einem Zuschuss von Bund und Land in Höhe von 91.200 Euro zu rechnen.

Für die Aufwertung der Flächen auf städtischem im zentralen Grünzug wird in Fortschreibung der integrierten Maßnahmen-, Kosten- und Finanzierungsübersicht aus dem ISEK zunächst ein Kostenrahmen von 800.000 Euro (investiv) für die Aufwertung angesetzt. Für die Jahre 2020 bis 2022 wird auch hier das Baureferat die Objektplanung dieser Flächen beginnen, dafür werden Mittel in Höhe von 160.000 Euro angemeldet. Unter Beachtung der obigen Ausführungen zur Förderung ist hier bei einer voraussichtlichen Förderung von 80 % (128.000 Euro) mit einem Zuschuss von Bund und Land in Höhe von 76.800 Euro zu rechnen.

2.2 Ravensburger Ring

Die öffentliche Grünfläche Ravensburger Ring ist ein kleiner Park mit einer Größe von ca. 4.000 m², der zwischen der Bahnlinie Richtung Geltendorf und dem nördlichen Ravensburger Ring liegt. Die bestehende Grünfläche enthält außer einem Pfeiler aus Stein, der ein Andachtsbild des St. Quirin trägt, keine weitere Ausstattung mit Wegen oder Spielgeräten. Die einzige vorhandene Vegetationsstruktur ist eine Pflanzung mit Sträuchern zum Bahndamm im Norden. Die Grünfläche besitzt somit erhebliche Potenziale, da eine Aufenthaltsqualität für unterschiedliche Nutzergruppen nicht gegeben ist. Eine Aufwertung ist zudem dringend erforderlich, da im Umfeld kaum öffentliche Grünflächen zur Verfügung stehen.



Quelle: LHM

Abbildung: Grünfläche Ravensburger Ring, o. M.

Die Maßnahme „Steigerung der Aufenthaltsqualität der ungenutzten Grünfläche im Norden des Ravensburger Rings“ ist als Maßnahme im ISEK dem Ziel „Steigerung der Aufenthaltsqualität von öffentlich zugänglichen Grünflächen“ zugeordnet. Insbesondere wird im ISEK die Schaffung von differenziert nutzbaren Bereichen für unterschiedliche Altersgruppen und die Anlage von Wegen als Teil der Maßnahme benannt.

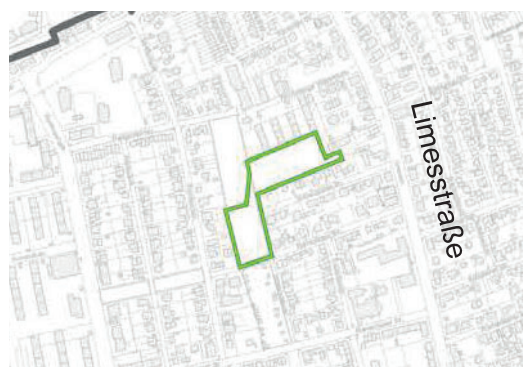
Mit Sitzungsvorlagen-Nr. 14-20 / V 11371 „Sanierungsgebiet Neuaubing - Westkreuz Zwischenbericht“ hat die Vollversammlung des Stadtrates am 24.10.2018 das Baureferat gebeten, für die Aufwertung der öffentlichen Grünfläche am Ravensburger Ring unter Beteiligung der Nutzerinnen und Nutzer die Vorplanungen zu erarbeiten und gemäß den Richtlinien für Gartenbauprojekte durchzuführen.

Die Planung der Maßnahme erfolgt ab dem Jahr 2019. Hierfür wurden im oben genannten Beschluss Kosten in Höhe von 325.000 Euro eingeplant, bei einer voraussichtlichen Förderung von 80 % (260.000 Euro) mit einem Zuschuss von Bund und Land in Höhe von 195.000 Euro.

In Fortschreibung der integrierten Maßnahmen-, Kosten- und Finanzierungsübersicht aus dem ISEK wird für die Maßnahme zunächst ein Kostenrahmen von 750.000 Euro (investiv) angesetzt. Da vorgesehen ist, dass die Maßnahme vom Baureferat voraussichtlich bis zum Jahr 2022 fertig gestellt wird, werden für die Jahre 2020 bis 2022 die noch benötigten Mitteln in Höhe von 425.000 Euro angemeldet. Auch hier ist bei einer voraussichtlichen Förderung von 80 % (340.000 Euro) mit einem Zuschuss von Bund und Land in Höhe von 204.000 Euro zu rechnen.

2.3 Gelände am Wasserturm

Eine weitere geplante Fläche ist die öffentliche Grünfläche am Wasserturm. Dabei handelt es sich um einen kleinen Stadtpark, der zwischen der Bebauung südlich der Straße Am Aubinger Wasserturm und Rothenfelser Straße liegt. Sie hat eine Größe von ca. 1,1 Hektar und besteht aus zwei durch einen Weg verbundenen Teilflächen. Südlich der Bebauung am Aubinger Wasserturm befinden sich eine öffentliche Grünfläche mit Spielplatz für Kleinkinder und Schulkinder und daran südlich Richtung Rothenfelser Straße, anschließend eine Fußballwiese mit Tischtennisplatten und Bänken am Rand.



Quelle: LHM

Abbildung: Gelände am Wasserturm, o. M.

Die Tischtennisplatten und Bänke am Rand der Jugendspielfläche bieten Aufwertungspotentiale. Der Sportplatz, der an die beiden Flächen angrenzt, ist nicht öffentlich zugänglich.

Die Grünfläche besitzt zahlreiche Potenziale: wie zum Beispiel vielfältig nutzbare, ruhige Grünflächen, schöne Großbäume am Rand und einen ansprechenden Spielplatz mit Sitzmöglichkeiten. Durch die Maßnahmen soll ein spürbarer Mehrwert für die Anwohnerinnen und Anwohner entstehen, der letztendlich zur Behebung des Mangels an hochwertige Grünflächen beiträgt.

Mit Sitzungsvorlagen-Nr. 14-20 / V 11371 „Sanierungsgebiet Neuaubing - Westkreuz Zwischenbericht“ hat die Vollversammlung des Stadtrates am 24.10.2018 das Baureferat gebeten, für die Aufwertung der öffentlichen Grünfläche am Gelände am Wasserturm unter Beteiligung der Nutzerinnen und Nutzer die Vorplanungen zu erarbeiten und gemäß den Richtlinien für Gartenbauprojekte durchzuführen.

Die Planung der Maßnahme erfolgt ab dem Jahr 2019. Hierfür wurden im oben genannten Beschluss Kosten in Höhe von 140.000 Euro eingeplant, mit einem Zuschuss von Bund und Land in Höhe von 195.000 Euro.

Die Aufwertung des Geländes am Wasserturm wird zunächst mit einem Kostenrahmen von 800.000 Euro (investiv) angesetzt und soll in den Jahren ab 2019 geplant und umgesetzt werden. Da vorgesehen ist, dass die Maßnahme vom Baureferat voraussichtlich bis zum Jahr 2023 fertig gestellt wird, werden für die Jahre 2020 bis 2022 die noch benötigten Mittel in Höhe von 660.000 Euro angemeldet. Auch hier ist bei einer voraussichtlichen Förderung von 80 % (528.000 Euro) mit einem Zuschuss von Bund und Land in Höhe von 316.800 Euro zu rechnen.

2.4 Beleuchtung und WLAN-Hotspot Jugendspielplatz Wiesentfeller Straße

Im Grünband, einer von Süd nach Nord verlaufenden Grünfläche zwischen Neuaubing und Freiham wurde vom Baureferat die Jugendspielfläche südlich der Wiesentfeller Straße mit Städtebaufördermitteln neu gestaltet und aufgewertet. Die Flächen sind fertiggestellt und wurden im Jahr 2019 eröffnet. Um insbesondere im Frühjahr und Herbst den Jugendspielplatz länger nutzen zu können, wurde referatsübergreifend geprüft, ob eine Beleuchtung der Spielflächen möglich ist. Als eine erste Maßnahme wurde das Referat für Stadtplanung und Bauordnung mit Sitzungsvorlagen-Nr. 14-20 / V 11371 „Sanierungsgebiet Neuaubing - Westkreuz Zwischenbericht“ von der Vollversammlung des Stadtrates am 24.10.2018 beauftragt, weiterführende Untersuchungen über den möglichen Einsatz von „smarten“ Lichtmasten, die per App gesteuert werden können, am Jugendspielplatz Wiesentfeller Straße durchzuführen. Nach weiteren Abstimmungen mit dem Baureferat ist es aber unabhängig von einer weiterführenden Untersuchung möglich, den Jugendspielplatz an der Wiesentfeller Straße zu beleuchten und einen WLAN-Hotspot anzubieten.

Die Kosten in Höhe von ca. 140.000 Euro (investiv) können über die im Beschluss des Bauausschusses vom 30.01.2018 (Sitzungsvorlage Nr. 14-20 / V 10704) zur Ausführungsgenehmigung genannten Ausführungskosten in Höhe von 2.150.000 Euro beglichen werden. Auch hier ist bei einer voraussichtlichen Förderung von 80 % (112.000 Euro) mit einem Zuschuss von Bund und Land in Höhe von 67.200 Euro zu rechnen.

2.5 Grünflächen im Ortskern Aubing

In der Münchner Stadtteilstudie ist Aubing als einziger Bereich im Westen der Landeshauptstadt München mit nur durchschnittlicher Versorgung an Grün- und Freiflächen ausgewiesen. Durch die Stadtrandlage mit Bezug zum südlich angrenzenden Teilmaßnahmengebiet „Neuaubing - Westkreuz“ und mit Bezug zum entstehenden neuen Stadtteil Freiham ist in den kommenden Jahren nicht mit einem Flächenzuwachs zu rechnen. Vor diesem Hintergrund ist voraussichtlich von einem zunehmenden Nutzungsdruck auf die vorhandenen öffentlich nutzbaren und öffentlichen Freiflächen auszugehen. Die vorhandenen öffentlichen Grünflächen sind erneuerungsbedürftig und nur eingeschränkt barrierefrei. Der Ortskern weist eine weitgehende Versiegelung von circa 60 % auf.

Räumliche Handlungsschwerpunkte sind die Aufwertung der Freifläche und Neuordnung der Platzsituation „Pferdeschwemme“ an der Schwemmstraße / Flunkgasse / Zwillergasse - teilweise Öffnung des Langwiederbaches und die Neuordnung und Neugestaltung des Kreuzungsbereiches Am Langwiederbach / Schwemmstraße / Sulzemoser Straße – teilweise Öffnung des Langwiederbaches.



Abbildung:
Zwei Grünflächen in Aubing, o. M.

Quelle: LHM

Ziel dieser Maßnahmen ist die Gestaltung der Grünflächen mit hoher Nutzungs- und Aufenthaltsqualität in enger Abstimmung mit dem Landesamt für Denkmalpflege und der Verkehrsplanung.

Das Baureferat wurde mit Beschluss vom 27.11.2018 (Sitzungsvorlagen-Nr. 14-20 / V 13046) gebeten, die bisherigen planerischen Überlegungen zur Aufwertung der öffentlichen Grünflächen „Ehemalige Pferdeschwemme“ und „An der Pferdekoppel“ sowie die partielle Öffnung des Langwieder Baches zu konkretisieren und die Umsetzung vorzubereiten.

3. Maßnahmen für den öffentlichen Raum

3.1 Gößweinsteinplatz und Aufseßer Platz

Der Bezirksausschuss des Stadtbezirkes 22 Aubing - Lochhausen - Langwied bittet die Landeshauptstadt München (BA-Antrag-Nr. 14-20 / B 04674 vom 21.03.2018) eine Aufwertung des öffentlichen Bereichs Aufseßer Platz und Gößweinsteinplatz vorzunehmen.

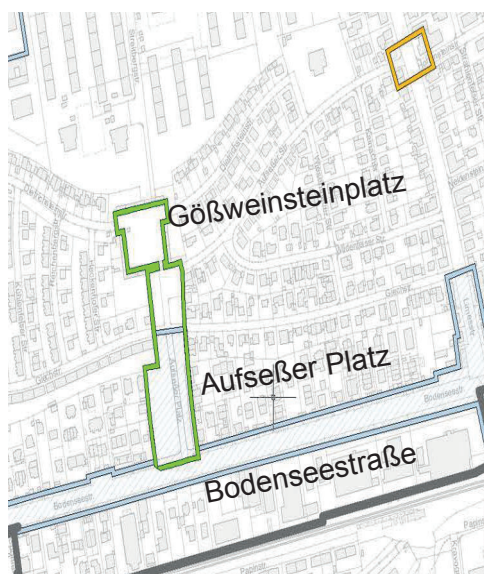


Abbildung:
Gößweinsteinplatz und Aufseßer Platz, o. M.

Quelle: LHM

Der Aufseßer Platz befindet sich im Bereich des Ensembles „Siedlung am Gößweinsteinplatz“. Es handelt sich um einen länglichen Platz, der von der Bodenseestraße bis hin zur südlichen Bebauung am Gößweinsteinplatz reicht. Der Straßenzug „Aufseßer Platz“ ist von Pappeln und Grünflächen gesäumt. Besonders deutlich lässt sich das städtebauliche Konzept des Ensembles am Gößweinsteinplatz ablesen, der als Zentrum der Siedlung konzipiert wurde. Die Bebauung um den quadratischen Gößweinsteinplatz ist bis auf zwei Durchbrüche an der Nordost- und Nordwestecke geschlossen. An der Nord- und der Südseite des Platzes befinden sich Tordurchfahrten.

Im Beschluss der Vollversammlung zur förmlichen Festlegung des Sanierungsgebietes vom 26.03.2014 (Sitzungsvorlagen Nr. 08-14 / V 13733) wurde aufgenommen, den Gößweinsteinplatz durch kulturelle Nutzungen aufzuwerten.

Im Handlungsfeld Denkmalschutz ist für diese Platzbereiche der Erhalt des Ensemble-schutzbereichs als übergeordnetes Ziel ohne integrierte Maßnahmen zur Umsetzung dargestellt.

Das Referat für Stadtplanung und Bauordnung wird eine Abstimmung möglicher integrierter Maßnahmen zur Aufwertung der Platzbereiche mit den zu beteiligenden Fachreferaten und dem Landesamt für Denkmalpflege und mit dem Bezirksausschuss durchführen. Auch aus denkmalpflegerischer Sicht sind hier grundsätzlich Verbesserungen möglich, die Untere Denkmalschutzbehörde und das Bayerische Landesamt für Denkmalpflege sind hier maßgeblich bei der Ermittlung von Auswertungspotentialen zu beteiligen. Die Grenzen und Möglichkeiten einer Planung in diesem Gebiet sollte von Seiten des Denkmalschutzes

vorgegeben werden.

Vorab bedarf es hierfür einer grundsätzlichen Klärung der städtebaulichen - verkehrsplannerischen Rahmenbedingungen und darüber hinausgehender Grundlagen im Einklang mit dem Bezirksausschuss.

Die Grundlagenermittlungen erfolgen nach Abstimmung möglicher integrierter Maßnahmen ab dem Jahr 2022. Dafür werden Kosten in Höhe von 50.000 Euro (investiv) eingeplant. Hier ist bei einer voraussichtlichen Förderung von 100 % mit einem Zuschuss von Bund und Land in Höhe von 30.000 Euro zu rechnen.

3.2 Stärkung der Nahmobilität in der Limesstraße

Die von Norden nach Süden verlaufende Limesstraße bildet zusammen mit der von Westen nach Osten verlaufenden Bodenseestraße sowie der Aubinger Straße das Grundgerüst der Erschließung im Sanierungsgebiet "Aubing - Neuauubing - Westkreuz". Die Limesstraße und in der Verlängerung nach Norden die Altostraße ist gemäß Verkehrsentwicklungsplan (VEP) eine örtliche Hauptverkehrsstraße mit maßgebender Verbindungsfunktion (Bestandteil des Sekundärnetzes).

Im Rahmen der Vorbereitenden Untersuchungen (VU) wurde für das Handlungsfeld Verkehr und Mobilität das lokale Erschließungsnetz untersucht und im Zuge dessen auch die Limesstraße betrachtet. Es zeigte sich, dass die Limesstraße hinsichtlich der Verkehrssicherheit, der Verkehrsabwicklung und des baulichen Zustands Mängel aufweist. Zudem ließen sich Nutzungskonflikte identifizieren, die insbesondere für die Nahmobilität, d.h. für den Fußgänger- und Radverkehr, problematisch sind. Einhergehend mit der Verkehrsproblematik zeichnet sich die Limesstraße auch durch gestalterische Mängel aus, sowohl im öffentlichen Straßenraum als auch in den Vorbereichen der gewerblichen Nutzungen, die z.T. auch aus den verkehrlichen Missständen herrühren. Als deutliches Potenzial hingegen wurde die vorhandene und charakteristische Alleestruktur der Limesstraße benannt.

Die im Rahmen der VU ausgearbeiteten Analyseergebnisse sind im ISEK dokumentiert worden. Resultierend aus den Analyseergebnissen sind im ISEK Sanierungsziele für die Limesstraße abgeleitet worden.

Diese lassen sich wie folgt zusammenfassen:

Die primäre Zielstellung ist die Verbesserung der Verkehrssicherheit, vor allem für die nicht motorisierten Verkehrsteilnehmenden. Erreicht werden soll dies unter anderem durch:

- die Reduzierung der gegenseitigen Beeinträchtigungen unter den Verkehrsteilnehmenden im Längs- sowie im Querverkehr,

- die Verbesserung der Situation für den Radverkehr u. a. durch Optimierung der Radverkehrsführung verbunden auch mit dem Ziel, den Radverkehr insgesamt zu fördern,
- die Verbesserung bzw. Schaffung von Querungsmöglichkeiten für den Rad- und Fußgängerverkehr (insbesondere im südlichen Geschäftsbereich der Limesstraße) ,
- die Neugestaltung des Straßenraums auch mit dem Ziel der Verkehrsberuhigung

Die Verbesserung der Parksituation in der Limesstraße, z.B. durch eine Neuordnung der Stellplätze oder z.B. durchgehend einheitliche Parkzeitregelung im südlichen Abschnitt während der Geschäftszeiten stellen weitere Zielstellungen dar.

Zur Umsetzung dieser Ziele werden von der MGS in Zusammenarbeit mit dem Referat für Stadtplanung und Bauordnung, dem Kreisverwaltungsreferat und dem Baureferat konkrete Maßnahmen erarbeitet, die nach erfolgter Abstimmung dem Stadtrat vorgestellt werden.

3.3 St. Konrad

Die katholische Pfarrei St. Konrad in Aubing, Freienfelsstr. 5, plant eine Erweiterung des Gemeindehauses um einen „Raum der Begegnung“. Ergänzend zu diesem Vorhaben sollen die Außenanlagen der Kirche modernisiert und aufgewertet werden. Die Kirche soll nach außen besser sichtbar gemacht und der Bezug zur Limesstraße gestärkt werden.

Das Pfarreigelände hat ca. 3.320 m² und kann in drei Teilbereiche unterteilt werden: Vorplatz, Innenhof und Garten. Alle drei Bereiche sind öffentlich zugänglich und werden intensiv durch die Gemeindemitglieder und zahlreiche Vereinen genutzt. Nach Zustimmung der Eigentümerin wurde die Planung für diesen Bereich im Rahmen des Förderprogramms "aktiv.gestalten" konkretisiert. Für die Umsetzung der Maßnahme als Ordnungsmaßnahme hat die Regierung von Oberbayern eine Förderung in Aussicht gestellt. Die Maßnahme soll durch die Pfarrei selbst durchgeführt werden. Die konkrete Außengestaltung wird über eine Sanierungsvereinbarung zwischen der Grundstückseigentümerin und der MGS geregelt. Es sollen maximal 550.000 Euro an Städtebauförderungsmittel in diese Maßnahme fließen. Die Mittelbereitstellung erfolgt über die Budgetplanung der MGS.

3.4 Barrierefreie Straßenüberquerung Radolfzeller Straße

Die Planungen zum Neubau des Paul-Ottmann-Zentrums sehen für eine verbesserte Wahrnehmung eine Höhenangleichung an das Straßenniveau Radolfzeller Straße vor. Mit der Fertigstellung des Zentrums durch den privaten Eigentümer wird bis zum Jahr 2020 gerechnet. Die gegenüberliegenden Wohnanlagen haben derzeit keinen barrierefreien Zugang zum zukünftigen Zentrum. Dieser soll durch den Bau einer Rampe zur Radolfzeller Straße auf privatem Grund hergestellt werden. Nach Zustimmung der Eigentümer wurde

die Planung für diesen Bereich im Rahmen des Förderprogramms „aktiv.gestalten“ konkretisiert.



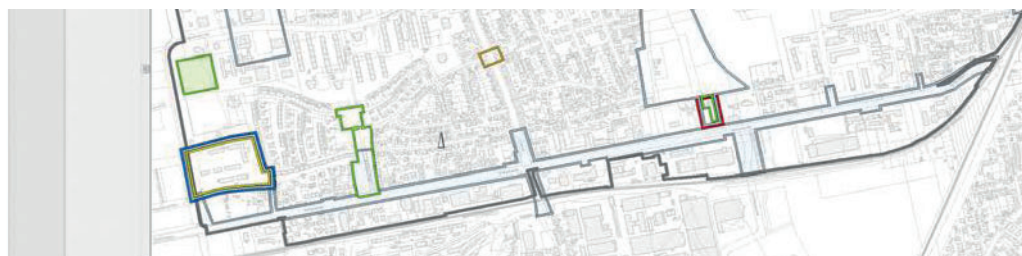
Abbildung:
Barrierefreie Erschließung
Radolfzeller Straße, o. M.

Quelle: LHM

Für die Umsetzung der Ordnungsmaßnahme hat die Regierung von Oberbayern aufgrund des erheblichen öffentlichen Interesses eine Förderung über Städtebaufördermittel in Höhe von 100 % in Aussicht gestellt. Die konkrete Ausgestaltung wird über eine Sanierungsvereinbarung zwischen den Grundstückseigentümerinnen und den Grundstückseigentümern sowie der MGS geregelt. Die Maßnahme kostet ca. 450.000 Euro. Die Mittelbereitstellung erfolgt über die Budgetplanung der MGS.

3.5 Verkehrsuntersuchung Bodenseestraße im Bereich des Sanierungsgebietes

Die Bodenseestraße ist gemäß Verkehrsentwicklungsplan der Landeshauptstadt München eine überregionale und regionale Hauptverkehrsstraße im Primärnetz, die zwischen der Wiesentfeller Straße und der Bahnlinie München - Buchloe innerhalb des Sanierungsgebietes liegt. Aufgrund heterogener Nutzungen und Funktionen bestehen konkurrierende Ansprüche. So soll einerseits durch die Verdichtung und den Erhalt der Alleebäume eine ansprechende Straßenraumgestaltung und eine attraktive Führung für Fußgänger und Radfahrer, andererseits eine leistungsfähigere Abwicklung des Motorisierten Individualverkehrs (MIV) erreicht werden.



Bodenseestraße

Quelle: LHM

Abbildung: Verkehrsuntersuchung Bodenseestraße, o. M.

Dazu wurde eine Verkehrsuntersuchung in Auftrag gegeben. Wie zu erwarten, zeigt das Ergebnis, dass die Ausbautorschläge zur Optimierung des Verkehrsflusses vor allem im westlichen Bereich der Bodenseestraße den Maßnahmenvorschlägen aus dem Gestaltungskonzept, die auf der gegenwärtigen Bestandssituation basieren, entgegen stehen. So ist es nicht möglich, die bestehenden Straßenquerschnitte im Westteil der Bodenseestraße (inkl. Baumallee) unter Berücksichtigung der prognostizierten Verkehrszunahmen auf der Bodenseestraße im Jahr 2030 beizubehalten, ohne eine leistungsfähige Abwicklung der Verkehre zu gewährleisten.

Trotzdem gab es zwei wesentliche Ergebnisse (Anlage 5):

1. Im Rahmen der „Kleinen Lösungsvariante“ konnten punktuelle Maßnahmen erarbeitet werden, die zu schnell wirksamen Verbesserungen bei der Verkehrsabwicklung sowie Nutzbarkeit und Barrierefreiheit beim Rad- und Fußverkehr führen. So trägt die Markierung einer Linksabbiegerspur für die Einfahrt EDEKA-Center westlich Limesstraße zur Verbesserung der Leistungsfähigkeit im Verkehrsabfluss im Kreuzungsbereich Bodenseestraße/ Limesstraße bei. Eine Optimierung bzw. Sanierung der Fahrbahnmarkierungen erfolgt im Zuge des Straßenunterhaltes. Des Weiteren wird eine Verbesserung der Barrierefreiheit für Fußgänger und Radfahrer durch die Optimierung der Querungsbereiche (Bordsteinabsenkung) erwirkt. Das Baureferat setzt in Abstimmung mit dem Kreisverwaltungsreferat im Rahmen des Bauunterhaltes diese Maßnahmen um. Die Fußgängerschutzanlage Aufseßer Platz wurde bereits vom Baureferat realisiert. Eine Optimierung der Geh- und Radwegbreiten wurde geprüft. Zur Zeit wird eine Verbreiterung des gemeinsamen Geh- und Radweges an der nördlichen Seite der Bodenseestraße auf ihre technische Umsetzbarkeit geprüft.
2. Die Kreuzung Bodenseestraße/Brunhamstraße/Limesstraße ist maßgebend für die abendliche Staubildung in der Bodenseestraße.
Insgesamt wurden drei Planfälle (PF) im Rahmen der genannten Verkehrsuntersuchung zur Bodenseestraße durchgeführt:
 - höhenfreier Ausbau des Bahnübergangs Brunhamstrasse (PF1)
 - Beibehaltung des Bahnübergangs Brunhamstrasse (Schliesszeit: 46Min/Std) (PF2)
 - Bahnübergang wird für den MIV gesperrt, alternative Streckenführung entlang der Bahnstrecke zur Straße „Am Gleisdreieck“ (PF3)

Sobald die interne Prüfung abgeschlossen ist, wird das Referat für Stadtplanung und Bauordnung dazu einen gesonderten Beschlussentwurf vorlegen

3.6 Ausweitung Angebotsraum von Leihrädern

Im Rahmen von *Smarter Together* wird seit Januar 2019 Auslastung und Tragfähigkeit von Mobilitätsstationen in Stadtrandlagen im Pilotprojektverfahren in Neuaubing-Westkreuz untersucht. Zu diesem Zweck sind im Projektgebiet von *Smarter Together* acht Mobilitätsstationen errichtet worden, an denen „MVG Räder“ neue „MVG eRäder“ (Elektroräder), sowie „MVG eTrikes“ (Elektro-Lastenräder) stationsgebunden ausgeliehen werden können. Die Rückgabe der Räder ist an eine der Stationen im Projektgebiet gebunden.

Nach dem ersten Jahr des stationsgebundenen Angebots soll das Leihsystem im Februar 2020 auf das „freefloating“-System ausgeweitet und somit der Angebotsraum ausgeweitet werden. Dabei wird es im Bereich des Sanierungsumgriffs möglich, alle verfügbaren Leihräder im öffentlichen Straßenraum unabhängig von einer Mobilitätsstation abzustellen. Um diese Verfügbarkeit der Leihräder an den Stationen auch im „freefloating“-System zu gewährleisten, werden Mehraufwand und zusätzliche Kosten für die Rückführung der Räder zu den Mobilitätsstationen erwartet. Diese Kosten sollen im Pilotzeitraum (Februar 2020 - Ende Januar 2021) aus Mitteln der Städtebauförderung übernommen werden sollen.

Derzeit wird von einem grob abgeschätzten Kostenumfang von rund 50.000 Euro für die Ausweitung des Angebotsraumes von Leihrädern ausgegangen. Die genaue Höhe der Förderung muss noch mit der Regierung von Oberbayern als Fördermittelgeber abgestimmt werden. Die Mittelbereitstellung erfolgt über die Budgetplanung der MGS.

3.7 Untersuchung und Maßnahmen zur Wegesicherheit

Das KVR führt in Kooperation mit der MGS und *Smarter Together* im Herbst 2019 das interaktive Geh- und Radspiel „kreuz & quer“ im Sanierungsgebiet durch. Das Spiel versteht sich als moderne digitale Schnitzeljagd und animiert Kinder und ihre Familien zu Fuß, mit dem Roller und mit dem Fahrrad gemeinsam draußen mobil zu sein. Hierfür werden circa 50 Spielboxen im Projektgebiet installiert. Die Teilnehmerinnen und Teilnehmer können in einem sechswöchigen Aktionszeitraum in Teams gegeneinander antreten und mit ihren zurückgelegten Wegen Punkte sowie Kilometer sammeln. Mittels eines spielerischen Anreizes soll kreuz & quer damit aktive Mobilität auf dem Schulweg sowie in der Freizeit fördern und zu einer Reduzierung von Hol- und Bringverkehren beitragen. Im Rahmen dieser Aktion werden anonymisierte Daten ausgewertet, welche in Ergänzung zu anderen Verfahren der Bedarfsermittlung (Abfrage von Betroffenen und Akteuren vor Ort) eine wichtige Quelle darstellen, um ggf. Rückschlüsse auf Wegebeziehungen, Nutzung von bestimmten Wegstrecken und Häufigkeit der Nutzung zu

erlangen.

Durch eine auf diesen Projekten aufbauende verkehrliche Feinuntersuchung und begleitende Maßnahmen im öffentlichen Raum sollen Maßnahmen zur Verbesserung der Wegesicherheit von und zu öffentlichen Einrichtungen für Kinder und Jugendliche bis Ende 2020 erarbeitet werden. Dabei werden die wichtigsten Wegeverbindungen im Sanierungsgebiet "Aubing - Neuaubing - Westkreuz" identifiziert und durch Aktionen im Raum in das Bewusstsein der Öffentlichkeit gebracht. Durch spielerische Maßnahmen und Aktionen soll das Potenzial und der Nutzen von z.B. zusätzlichen Querungshilfen, Sicherstellung von Sichtbeziehungen oder Sichtbarmachung von Wegen aufgezeigt und für Planung und bauliche Umsetzung vorbereitet werden.

Für eine grobe Kostenschätzung kann in Anlehnung an Projekte in vergleichbarem Umfang für die Feinuntersuchung von rund 50.000 €, für begleitende Maßnahmen von rund 15.000 € ausgegangen werden. Die Höhe der Förderung muss noch mit der Regierung von Oberbayern als Fördermittelgeber abgestimmt werden. Die Mittelbereitstellung erfolgt über die Budgetplanung der MGS.

4. Baumaßnahmen

4.1 Ehemaliges Zwangsarbeiterlager Ehrenbürgstraße

Bei dem Grundstück Ehrenbürgstraße 9 handelt es sich um ein ehemaliges NS- Zwangsarbeiterlager, eines von früher mehr als 30.000 Zwangsarbeiterlagern im Deutschen Reich. Neben dem Dokumentationszentrum Zwangsarbeit in Berlin-Schöneweide ist es der einzige in Deutschland erhalten gebliebenen Ort, wo die baulichen Gegebenheiten und die Atmosphäre einer Barackenunterkunft für ausländische Zwangsarbeiter und Zwangsarbeiterinnen als geschlossenes topographisches Ensemble für heutige Generationen nachvollziehbar sind. Daher gab es seit dem ersten historischen Gutachten 2009 anhaltende Bemühungen der Stadt, das Gelände als Erinnerungsort zu erhalten.

Im Jahr 2011 beauftragte die Vollversammlung des Stadtrates (Sitzungsvorlage Nr. 08-14 / V 0779) das Referat für Stadtplanung und Bauordnung mit der Sicherung des Standortes Ehrenbürgstraße 9 für Ateliers und Werkstätten, dem Erhalt und der Öffnung des ehemaligen Zwangsarbeiterlagers und der unter Denkmalschutz / Ensembleschutz stehenden Anlage. Mit Aufnahme des Grundstücks in den Umgriff des Aufstellungsbeschlusses zum Bebauungsplan mit Grünordnung Nr. 2068 (Sitzungsvorlage Nr. 08-14 / V 08765) im Jahr 2012 wurde die Sicherung des Standortes und der vor Ort vorhandenen Nutzungen erreicht. In den Folgejahren gelang es durch Grundsatzbeschlüsse des Kulturausschusses, des Planungsausschusses und des Kommunalausschusses Voraussetzungen für den Erwerb der unter Ensembleschutz stehenden Anlage durch die Landes-

hauptstadt München zu schaffen. Zugleich wurde beschlossen, dort eine Dependence des NS-Dokumentationszentrums einzurichten, die über die historischen Begebenheiten informieren soll. Das Kulturreferat/NS-Dokumentationszentrum wurde beauftragt, ein Ausstellungs- und Betriebskonzept zu entwickeln. Im September 2014 erwarb das Kommunalreferat das Einzeldenkmal „Baracke 5“. Seit September 2015 befindet sich das gesamte Ensemble im Eigentum der Landeshauptstadt München. Auf der Grundlage denkmalpflegerischer Untersuchungen erfolgte im Jahr 2017 die Nachqualifizierung aller Einzelbaracken, einschließlich der Überreste der Umzäunung, als Einzeldenkmäler durch den Landesdenkmalrat.

Die MGS wurde gemäß dem Beschluss der Vollversammlung vom 27.06.2018 Sitzungsvorlagen-Nr. 14 - 20 / V 11733 mit der Projektsteuerung und Koordination der konzeptionellen Entwicklung des Areals beauftragt. Im Rahmen dieser Beauftragung führt die MGS im zweiten Halbjahr 2019 ein moderiertes Beteiligungsverfahren vor Ort durch, in welchem gemeinsam mit Nutzerinnen und Nutzern sowie Anwohnerinnen und Anwohnern sowie den relevanten Fachreferaten die besondere Identität des Ortes und die damit verbundenen Anforderungen an die weitere Planung herausgearbeitet werden sollen. Anschließend an das Beteiligungsverfahren werden die Planungsleistungen für das Gelände, bezuschusst mit Städtebauförderungsmitteln, beauftragt.

4.2 Neubau Jugendfreizeitstätte "AWO's Fredl"

Die Jugendfreizeitstätte in der Bodenseestr. 186 wird seit 1993 im Auftrag des Sozialreferates/ Stadtjugendamt von der „AWO München gemeinnützige Betriebs-GmbH“ in einer provisorischen Containeranlage für Jugendliche im Alter von 10 bis 21 Jahren betrieben. Diese soll nun durch einen Neubau ersetzt werden. Auch soll der „BUND Naturschutz e.V.“ Räumlichkeiten im Gebäude erhalten. Geplant ist, den Stadtrat im gemeinsamen Kinder- und Jugendhilfeausschuss und Kommunalausschuss am 10.10.2019 mit dem Projektauftrag für das Neubauvorhaben zu befassen.

Durch ihre besondere städtebauliche Lage an der Bodenseestraße hat die neue Jugendfreizeitstätte eine wichtige Entréefunktion in den Grünzug L. Die Planung sieht einen zweigeschossigen, L-förmigen Baukörper an der Baulinie der Vorgartenzone der Bodenseestraße vor.

Der Zutritt zur Jugendfreizeitstätte erfolgt von der neuen öffentlichen Promenade aus. Durch die Grundrissorganisation entsteht ein privater Außenraum als Hof, um den sich die Räume gruppieren. Die zentralen Bereiche Café und Mehrzweckraum öffnen sich zweigeschossig mit der Westseite zum Hof. In einer Teilunterkellerung liegen Funktionsbereiche für die Gebäudetechnik.

Das Energiekonzept sieht eine Kombination von Photovoltaik und Grundwasser-Wärmepumpe vor. Um die Photovoltaikanlage auf dem Dach erfahrbar zu machen und einen weitläufigen Blick in den nördlichen Grünzug ermöglichen zu können, soll das Dach begehbar ausgebildet werden.

Mit dem Bau für den Jugendtreff kann voraussichtlich Mitte des Jahres 2021 begonnen werden. Während der Bauphase werden die bestehenden Container des Jugendtreffs so lange genutzt, bis der Neubau fertig gestellt ist. Daran anschließend erfolgen der Rückbau der Container und die Herstellung der öffentlichen Grünflächen.

Unter der Prämisse einer Erteilung des Projektauftrages durch den Stadtrat im gemeinsamen Kinder- und Jugendhilfeausschuss und Kommunalausschuss am 10.10.2019 werden für den städtebaulich bedingten Mehraufwand pauschal 1.180.000 Euro gefördert. Dies bedeutet einen Zuschuss von Bund und Land von 708.000 Euro.

Außenanlagen Jugendfreizeitstätte "AWO's Fredl"

Der entstehende Hof bildet zusammen mit dem angrenzenden Garten des Jugendtreffs einen lärmgeschützten, großzügigen Aufenthaltsbereich im Freien. Mit den Außenanlagen im direktem Umfeld des Festbaus "AWO's Fredl" werden für die Jugendlichen Spiel-, Bewegungs-, Begegnungs- und Erlebnisräume im Freiraum geschaffen. Neben den klassischen Ausstattungen wie Tischtennisplatte, Slackline, und einer Rasenfläche, die für Volley- / Federballspiel genutzt werden kann, wird Raum für gärtnerisches Arbeiten und zum Werken angeboten.

In Fortschreibung der integrierten Maßnahmen-, Kosten- und Finanzierungsübersicht aus dem ISEK wird für die Außenanlagen Jugendfreizeitstätte "AWO's Fredl" zunächst ein Kostenrahmen von 820.000 (investiv) angesetzt. Für das Jahr 2019 sind 30.000 Euro für Grundlagenermittlungen und erste Planungen im Haushalt angemeldet, bis zum Jahr 2022 werden 570.000 Euro für den Beginn der weiteren Planungen und die Durchführung der Maßnahme benötigt. Hier ist bei einer voraussichtlichen Förderung von 80 % (456.000 Euro) mit einem Zuschuss von Bund und Land in Höhe von 273.600 Euro zu rechnen.

4.3 Alte Dorfschule Aubing

Im für den Ortskern im Rahmen der vorbereitenden Untersuchung erstellten Kommunalen Denkmalkonzept (KDK) ist in den Ausführungen über „das historische Ortsbild - prägende Bauten und Räume“ unter anderem zum städtischen Anwesen Altostraße 16 ausgeführt: „An der Altostraße 16, unterhalb der Kirche, befindet sich das Anwesen der ersten Schule im Dorf, die im Jahr 1820 errichtet wurde. An diesem Standort ist bereits im Extraditions-

plan von 1809 eine Schulsölde eingetragen, welche als Unterrichtsraum und Lehrerwohnung und später als Mesnerhaus und klösterliche Anstalt der Dillinger Franziskanerinnen genutzt wurde. Gegenwärtig befindet sich dort eine Geschäftsstelle des Bayerischen Roten Kreuzes (BRK). Insbesondere die Kubatur des Gebäudes (zweigeschossig mit Walmdach) weist noch die charakteristischen Wesensmerkmale dörflicher Schulhäuser auf. Im rückwärtigen Bereich befindet sich ein Garten, der noch aus der Zeit stammt (um das Jahr 1930), als das Gebäude klösterlich genutzt wurde.“

Das Anwesen ist als erhaltenswertes, ortsbildprägendes Gebäude innerhalb des Ensembles eingestuft. Das Gebäude dient dem BRK u.a. als Schulungsstandort. Aus der Nutzung heraus befinden sich auf dem Grundstück verschiedene bauliche ortstypische Veränderungen, welche nur in enger Abstimmung mit den Erfordernissen des Dienstbetriebes des BRKs verändert werden können. Dazu ist ein Sanierungskonzept zu erstellen und der Regierung von Oberbayern zur Klärung des Einsatzes möglicher Städtebauförderungsmittel vorzulegen.



Quelle: LHM

Abbildung: Altostraße 16 (Bildrechte: MGS)

Das Kommunalreferat wird zum weiteren Vorgehen dem Stadtrat eine Beschlussvorlage zur Entscheidung vorlegen.

5. Straßenverzeichnis Teilmaßnahme „Ortskern Aubing“

Bei der Erweiterung des Sanierungsgebietes um die Teilmaßnahme "Ortskern Aubing" enthielt der Beschluss der Vollversammlung (Sitzungsvorlage Nr. 14-20 / V 13046) vom 27.11.2018 durch ein Büroversehen nicht das vollständige Straßenverzeichnis. Dies wird mit diesem Beschluss in der Anlage 4 nachgeholt.

B) Eckdaten- und Aufstellungsbeschluss für den Bebauungsplan mit Grünordnung Nr. 2148

1. Planungsgrundlagen, Ausgangssituation und Bewertung

1.1 Lage im Stadtgebiet, Eigentumsverhältnisse und Nutzungen

Das Planungsgebiet liegt im 22. Stadtbezirk Aubing - Lochhausen - Langwied und umfasst den Bereich des Grünzuges L Gotthardtrasse zwischen der Bodenseestraße im Süden und der Bahnlinie München Buchloe im Norden, den Bereich des sogenannten zentralen Grünzuges im Sanierungsgebiet "Aubing - Neuaubing - Westkreuz".

Der Bereich des Aufstellungsbeschlusses hat von Nord nach Süd eine Ausdehnung von rund 1,5 km, die Gesamtfläche beträgt ca. 18 ha. Die Flurstücke sind sowohl in kommunaler als auch in privater Hand (Anlage 5).

Die Flurstücke im Grünzug L werden überwiegend landwirtschaftlich genutzt. An der Bodenseestraße überwiegen Wohn- und Gewerbenutzungen, wie z. B. Verkaufsflächen von Gebrauchtwagenhändlern.

1.2 Grünplanerische Bestandsanalyse

Landschaftsbild, Vegetation und Nutzungen

Das Landschaftsbild im zentralen Grünzug ist vor allem im südlichen Teil durch offene Wiesen und Brachen mit weiten Blickbeziehungen geprägt und bildet somit einen Kontrast zum urbanen Umfeld. Randlich entwickeln sich Gebüsche begleitet von Altgrasfluren. Die gärtnerisch genutzten Flächen (Freizeitgartenanlage, Grabeland, Fläche für Blumenanbau) im Wechsel mit Altgras- und Staudenfluren nach Norden vertiefen das Bild des ländlichen Charakters.

Wie unter A) beschrieben, beinhaltet der zentrale Grünzug ausgebaute öffentliche Grünflächen ebenso wie nicht ausgebaute bzw. landwirtschaftliche und private Flächen, die nur durch Trampelpfade erschlossen sind. Die Durchgängigkeit ist nicht überall gegeben. Der Grünzug wird von mehreren Straßen und Wegen (Aubinger Straße, Altenburgstraße, Radolfzeller Straße, Überlinger Weg) gequert. Entlang der Bodenseestraße sind die Grundstücke bebaut und zum großen Teil für gewerbliche Nutzungen zu 100 % versiegelt. Im Augenblick gibt es keine öffentlichen Fuß- und Radwegeverbindungen von der Bodenseestraße zum zentralen Grünzug.

Artenschutz

Der Grünzug L stellt eine der zentralen Achsen des Biotopverbundes im Münchner Wes-

ten dar. Die Flächen besitzen zudem auch eine eigenständige Bedeutung für den Erhalt der Biodiversität.

Erholungsversorgung

Im ISEK wurde festgestellt, dass im Sanierungsgebiet eine Unterversorgung mit öffentlich zugänglichen und für die Erholung nutzbaren Grünflächen nach den bis 2017 angewendeten Freiflächenversorgungsrichtwerten besteht. Durch zusätzliche geplante Nachverdichtungsmaßnahmen entfallen voraussichtlich weitere Freiflächen und der Nutzungsdruck auf bestehende Grünflächen nimmt zu.

Daher wurde im ISEK das Sanierungsziel „Entwicklung der übergeordneten Grünbeziehungen, Freiflächen und der Grünausstattung in „Aubing - Neuaubing - Westkreuz“, sowie Entwicklung und Aufwertung von öffentlichen Grünflächen“ festgelegt. Für eine Verbesserung der Freiraumversorgung bietet nur der Zentrale Grünzug im Sanierungsgebiet mit den größeren zusammenhängenden Freiräumen Potenziale.

1.3 Verkehr

Motorisierter Individualverkehr

Die südlichen Grundstücke sind über die Bodenseestraße bzw. den Überlinger Weg gut erschlossen. Die Grundstücke nördlich im Grünzug L sind, sofern sie nicht an der querenden Aubinger Straße oder an der querenden Radolfzeller Straße liegen, für den MIV nicht erschlossen.

Öffentlicher Personennahverkehr (ÖPNV)

Der Planungsumgriff liegt zwischen den S-Bahnstationen Leienfelsstraße und Neuaubing. Des Weiteren kreuzen die Buslinien 162 und 57 an der Altenburg-/Radolfzeller Straße den Umgriff. Im mittleren Bereich der Bodenseestraße besteht nur ein eingeschränkter Zugang zum ÖPNV. Insbesondere da tagsüber keine Buslinie die Bodenseestraße entlang fährt.

Nichtmotorisierter Verkehr

Innerhalb des Umgriffs existiert eine vom Motorisierten Individualverkehr getrennte Rad- und Fußerschließung, die aber nicht durchgängig ist und somit Lücken aufweist. Des Weiteren fehlt eine Durchlässigkeit von der Bodenseestraße nach Norden.

Ruhender Verkehr

Für die gewerblichen und wohnlichen Nutzungen sind Stellplätze in ausreichender Anzahl auf den Grundstücken untergebracht. Des Weiteren existieren Stellplätze im öffentlichen Raum an der Bodenseestraße, dem Überlinger Weg, der Altenburg-/Radolfzeller Straße und der Aubinger Straße.

1.4 Einzelhandel und soziale Infrastruktur

Westlich des Planungsgebietes befindet sich das Quartierszentrum Limesstraße. Östlich des Planungsgebietes liegt die Mittelschule Reichenauer Straße. Des Weiteren ist geplant auf dem Grundstück Bodenseestraße 200 ein temporäres Kinderhaus unterzubringen.

1.5 Altlasten

Auf den Grundstücken Bodenseestraße 162 und 210 befinden sich Altablagerungen, auf dem Grundstück 166 eine Bodenverunreinigung und auf dem Grundstück Bodenseestraße 168 ein Altstandort. Diese Grundstücke sind im weiteren Verfahren genauer zu untersuchen.

1.6 Rechtliche Ausgangslage

Im geltenden Flächennutzungsplan mit integrierter Landschaftsplanung ist das Planungsgebiet entlang der Bodenseestraße als Mischgebiet und Allgemeine Grünfläche dargestellt. Eingelagert in das Mischgebiet ist zur Standortsicherung für eine Jugendfreizeitstätte die symbolhafte Darstellung einer Gemeinbedarfsfläche Fürsorge. Im Bereich der Darstellung der Allgemeinen Grünfläche verläuft die Übergeordnete Grünbeziehung des Grünzugs L in Nord-Süd-Richtung.

Der Bebauungsplan Nr. 68 a – Teilgebiet 2 (rechtsverbindlich vom 01.12.71) setzt im südöstlichen Bereich Straßenflächen für die ehemals geplante Gotthardstraße fest. Des Weiteren besteht der Aufstellungsbeschluss zu dem Bebauungsplan Nr. 1534 vom 26.06.1985. Der Aufstellungsbeschluss sieht nördlich der Bodenseestraße eine Sportanlage und östlich der Taubertal- / Thuisbrunner Straße Wohnbebauung vor. Diese Planungen entsprechen nicht mehr den heutigen Zielsetzungen.

Es befinden sich Baulinien in den Grundstücken zur Bodenseestraße und auch vereinzelt in den Grundstücken im mittleren und nördlichen Bereich.

Das Planungsgebiet liegt innerhalb des förmlich festgelegten Sanierungsgebietes "Aubing - Neuaubing - Westkreuz".

2. Planungsziele und -vorgaben

2.1 Städtebauliche Ziele

Mit der Entwicklung des Planungsgebietes soll auf Grundlage der Sanierungsziele der gesamte Bereich aufgewertet, entwickelt und neuer preisgünstiger Wohnraum geschaffen werden.

Mit einer eher geschlossenen Bebauung entlang der Bodenseestraße sollen die hinteren Bereiche von den Emissionen der Bodenseestraße geschützt werden. Zum Grünzug L

hingegen soll sich die Bebauung auflockern, um sie mit dem Grünzug L zu verzahnen. Ein weiteres städtebauliches Ziel ist die Entwicklung und Vernetzung der Grünflächen im zentralen Bereich des Grünzugs. Im Eigentum der Landeshauptstadt München stehende Grundstücke sollen als Grünflächen entwickelt werden. Der Grünzug L soll von Norden über die Grundstücke Bodenseestraße 186 und 188 bis zur Straße "Am Gleisdreieck" geführt werden. Auf die Durchlässigkeit von Luftströmungen in Nord-Süd-Richtung ist zu achten.

Die Bodenseestraße soll stadträumlich gefasst, die Gebäude und die Freiräume attraktiv gestaltet werden, so dass ein qualitativvolles Wohnumfeld zur Bodenseestraße geschaffen wird. Darüber hinaus sollen mit der planungsrechtlichen Sicherung der Jugendfreizeitstätte "AWO's Fredl" die soziale Infrastruktur für Jugendliche verbessert werden.

2.2 Nutzungen

An der Bodenseestraße soll ein verdichtetes gemischtes Quartier mit einer Schwerpunkt-nutzung auf Wohnen entstehen. Die momentan in Planung befindliche Jugendfreizeitstätte "AWO's Fredl" soll im Bebauungsplan gesichert werden.

Bei Würdigung der Lage und der Situation im Umfeld ist eine Bebauung mit einer Geschossflächenzahl (GFZ) zwischen 2,0 und 2,5 vorstellbar. Die Gebäudehöhen und die bauliche Dichte sind abhängig vom städtebaulichen Konzept.

Der durch die Bebauung ausgelöste Bedarf an Kindergarten- und Kinderkrippenplätzen soll innerhalb des Gebietes durch in die Bebauung integrierte Kindertagesstätten gedeckt werden. Hier können ggf. auch Bedarfe der Umgebung mit abgedeckt werden.

2.3 Verkehrliche Erschließung

Die Kfz-Erschließung des Neubaugebietes wird durch ein externes Verkehrsgutachten nachgewiesen. Die aus der Planung resultierenden Stellplätze sollen grundsätzlich in Tiefgaragen untergebracht werden. Zu Lärm und Luftschadstoffen soll im weiteren Verfahren ein externes Gutachten erstellt werden.

Die öffentliche Anbindung, insbesondere die Buslinien, aber auch die Fuß- und Radwegenverbindungen sollen geprüft und evtl. Verbesserungsmaßnahmen vorgeschlagen werden.

Für das gesamte Neubaugebiet soll ein integriertes und übergeordnetes Mobilitätskonzept erstellt werden.

2.4 Freiraumversorgung, Freiraumstruktur, Artenschutz

Zwischen der Bodenseestraße und der S-Bahnlinie 4 im Norden soll der zentrale Bereich des Grünzugs L entwickelt werden. Er soll als zusammenhängende und vielfältige öffentliche Freifläche mit durchgängigen Fuß- und Radwegeverbindungen (siehe Abschnitt A) entwickelt werden und dient somit der Umsetzung des Freiraumkonzeptes 2030.

Für die Versorgung mit öffentlichen und privaten Grün- und Freiflächen sind entsprechend dem Beschluss „Neue Orientierungswerte zur Grün- und Freiflächenversorgung“ des Referates für Gesundheit und Umwelt (Sitzungsvorlagen-Nr. 14-20 V /09119) vom 19.07.2017 zusätzlich zu den Freiflächenbedarfen der sozialen Einrichtungen mindestens 20 m² pro Person anzusetzen.

Die überordnete Grünbeziehung verläuft im Flächennutzungsplan über die Flurstücke Nr. 331/0 und 332/0, die beide im Privatbesitz sind. Aktuell ist vorgesehen, bei der Bebauung Jugendfreizeitstätte "AWO's Fredl" eine Fuß- und Radwegverbindung von der Bodenseestraße aus zum zentralen Grünzug anzubieten. Im Rahmen des Bebauungsplanes sind Grünverbindungen von der Bodenseestraße aus zu entwickeln, die insbesondere den Biotopverbund im Münchner Westen sichern sollen.

Im Freiraum des "AWO's Fredl" werden lärmintensive Freiraumnutzungen angeboten. Im Rahmen des Verfahrens ist die planungsrechtliche Sicherung dieser Nutzungen festzusetzen. Der zulässige Abstand von Bolzplätzen zu Mischgebieten (MI) beträgt 65m.

Es sollen öffentlich nutzbare, urbane Grün- und Freiflächen geschaffen und diese Flächen mit den umgebenden Frei- und öffentlichen Räumen zu einem übergeordneten Grün- und Freiflächensystem verknüpft werden. Das Landschaftsbild des ländlichen Charakters im zentralen Grünzug soll auch bei Intensivierung der Nutzungen erhalten bleiben.

Für die Wohnbebauung soll ein qualitativvolles Wohnumfeld mit nutzbaren privaten Freiflächen und ausreichend großen gemeinschaftlichen Freiflächen geschaffen werden. Die gemeinschaftlichen Freiflächen sollen zeitgemäß gestaltet werden und den hohen Anforderungen an Erholung, Spiel und Aufenthalt bei hohen städtebaulichen Dichten Rechnung tragen.

Die ökologischen Funktionen des Naturhaushaltes sollen erhalten bleiben, Eingriffe in den Naturhaushalt sind so weit als möglich zu minimieren, die Neuversiegelungen durch die Nachverdichtung sind durch Rückbau der momentan bestehenden oberirdischen Stellplatzanlagen zu kompensieren, Dachbegrünungen und die Anreicherung der Freiflächen mit ökologisch wirksamen Strukturen sind zu fördern.

Eine Relevanzprüfung im Januar 2019 wurde durch die Untere Naturschutzbehörde und das Referat für Gesundheit und Umwelt mit folgendem Ergebnis durchgeführt:

Erfassung von Biotop- / Nutzungstypen und Habitatstrukturen einschließlich bestehender Kompensationsflächen:

Eine Kartierung der vorhandenen Vegetationsstrukturen, eine Kartierung des Baumbestandes Stammumfang > 40 cm einschließlich der Erfassungen von Habitatstrukturen für die zu untersuchenden Artengruppen, einschließlich Analyse und Prognose der Biotopverbundfunktionen wird empfohlen.

Floristische Kartierung:

Es sind seltene und / oder bedrohte Arten der Ruderalfluren, der Magerrasen, des Wirtschaftsgrünlands und der Säume punktgenau bzw. flächenhaft zu erfassen und darzustellen, einschließlich Erfassung gesetzlich geschützter Biotope.

Faunistische Kartierung:

Es sind Fledermäuse und Vögel (SaP-relevante Arten, Gebäude- und Gehölzbrüter) zu erfassen.

Des Weiteren stellt der Grünzug eine zentrale Achse des Biotopverbundes im Münchner Westen dar und soll in dieser Form erhalten bzw. weiter entwickelt werden.

2.5 Energie

Den strategischen Rahmen für das Bebauungsplanverfahren bildet die „Perspektive München“ mit der Leitlinie „Ökologie – Klimawandel und Klimaschutz“, die mit ihren fachlichen Zielen und Richtlinien für den Ausbau und die Förderung von erneuerbaren Energien wesentliche Anknüpfungspunkte bietet. Im Sanierungsgebiet „Neuaubing - Westkreuz“ wurde als Teil des ISEK ein Energieleitplan entwickelt, der Handlungsempfehlungen zur Umsetzung energetischer Ziele enthält. Insbesondere im Hinblick auf das Sanierungsziel „Identifikation von Fernwärmeausbaubereichen“ ist im vorliegenden Fall ein Ausbau der Fernwärmetrasse im Nachverdichtungsgebiet der Bodenseestraße zu prüfen und der Anschluss an die bestehende Fernwärmetrasse umzusetzen. Die Entwicklung von Pilotprojekten mit hohen Energiestandards im Sinne des Energieleitplanes sind im weiteren Verfahren zu prüfen und ggf. umzusetzen. Für die Nutzung erneuerbarer Energien im Strombereich sind im Bebauungsplan geeignete Dachflächen hinsichtlich Ausrichtung, Neigung und Verschattung zu berücksichtigen.

2.6 Gender Mainstreaming, Diversität

Die zukünftige Planung soll im Sinne einer gendergerechten Planung und gemäß den An-

forderungen von Menschen in unterschiedlichen Lebenssituationen entwickelt werden. Es soll deshalb beispielsweise beim Entwurf der Freibereiche eine angstfreie Erreichbarkeit und Benutzung für Frauen, aber auch für Kinder, Jugendliche und ältere Mitmenschen ermöglicht werden. Dafür sollen insbesondere gut einsehbare und belebte öffentlich zugängliche Bereiche und Wege sowie Sichtverbindungen dorthin und zu Orientierungspunkten geschaffen werden. Es soll ein möglichst kinder- und familien-, wie auch altersgerechter Wohnbereich entstehen. Hierzu soll u.a. auf eine weitgehende Barrierefreiheit in der Umsetzung der Planung geachtet werden.

2.7 40%-Beschluss für Sanierungsgebiete

Laut Wohnen in München VI (mit Verweis auf Wohnen in München V) unterliegen Sanierungsgebiete nicht den Verfahrensgrundsätzen der sozialgerechten Bodennutzung. Als Förderquote wird ein Anteil von 40 % des neu geschaffenen Wohnbaurechts zu den Grundstückswertansätzen des geförderten Mietwohnungsbaus (EOF) zu Grunde gelegt. Um den strukturellen Defiziten in den Sanierungsgebieten entgegen zu wirken, sehen die Regelungen für den 40 %-Beschluss für Sanierungsgebiete die Möglichkeit vor, dass die Förderquote ganz oder teilweise durch die Finanzierung stadtteilstärkender Projekte und wohnumfeldverbessernder Maßnahmen im Sinne der Sanierungsziele erbracht werden kann. Die Höhe der Finanzierung entspricht dem Grundstücksmindererlös aufgrund der Bindungen für geförderten Wohnungsbau. Ob und in welchem Umfang von dieser Regelung Gebrauch gemacht wird, ist zu prüfen.

3. Kosten und Vergabe

Für das Bebauungsplanverfahren einschließlich der Gutachten werden Kosten in Höhe von 200.000 Euro (konsumtiv) eingeplant. Hier ist bei einer voraussichtlichen Förderung von 80 % (160.000 Euro) mit einem Zuschuss im Rahmen dieser Förderung von Bund und Land in Höhe von 96.000 Euro zu rechnen.

Aufgrund der hohen Komplexität des Bauleitplanverfahrens können die damit im Zusammenhang stehenden Leistungen aus Kapazitätsgründen nicht durch das Referat für Stadtplanung und Bauordnung selbst erbracht werden und sollen daher an fachkundige externe Dienstleisterinnen bzw. Dienstleister vergeben werden. Die externe Beauftragung soll hierbei zumindest teilweise durch den Einsatz von Städtebauförderungsmitteln refinanziert werden.

Die Beauftragung mit der Unterstützung bei der Durchführung des Bauleitplanverfahrens soll u.a. folgende Leistungsbausteine beinhalten:

- Entwickeln eines städtebaulichen Entwurfs in mehreren Varianten

- Erarbeiten eines Bebauungsplanes mit Grünordnung
- Erstellung eines Umweltberichts
- Erstellen aller erforderlicher Gutachten, wie zum Beispiel Immissionsschutzgutachten, Verkehrsgutachten, artenschutzrechtliche Prüfung
- Erstellung eines gesonderten Umweltberichts für die Änderung des Flächennutzungsplans mit integrierter Landschaftsplanung
- Mitwirken bei der Bürgerbeteiligung und Beteiligung der Behörden
- Unterstützung bei der Erstellung der Beschlussvorlagen

Aufgrund der Beschlüsse des Verwaltungs- und Personalausschusses vom 16.01.2013 und der Vollversammlung des Stadtrats vom 23.01.2013 über die Zuständigkeit von Ausschüssen bei Vergabeverfahren (Sitzungsvorlagen-Nr. 08-14 / V 10025) ist die Vorlage wegen der dezentralen Ressourcenverantwortung und der Sachbezogenheit im zuständigen Fachausschuss vor Durchführung der Ausschreibung zu behandeln.

Die zu vergebenden Leistungen fallen nicht unter die Verfügung des Herrn Oberbürgermeisters vom 22.08.2008 über die Vergabe von Moderationen, Beratungen (Consulting) und Gutachten. Der geschätzte Auftragswert liegt unterhalb des Schwellenwertes von 221.000 Euro (ohne MwSt.), der zu einer EU-weiten Ausschreibung verpflichtet. Es ist daher ein nationales Vergabeverfahren durchzuführen. Es wird eine Öffentliche Ausschreibung gemäß § 9 Abs. 1 der Unterschwellenvergabeordnung (UVgO) durchgeführt.

Die Bekanntmachung der Ausschreibung erfolgt überregional auf www.service.bund.de und auf der Vergabeplattform <https://vergabe.muenchen.de>. Jedes interessierte Unternehmen kann die Vergabeunterlagen auf der Vergabeplattform <https://vergabe.muenchen.de> herunterladen und elektronisch ein Angebot abgeben.

Die Bieterinnen und Bieter müssen ihre Eignung anhand einer Eignererklärung zu Ausschlussgründen und zur Leistungsfähigkeit nachweisen.

Zur inhaltlichen Wertung der Angebote müssen die Bieterinnen bzw. Bieter mit dem Angebot ein Grobkonzept der zu erbringenden Leistungsbausteine einreichen.

Die Beurteilung der Wirtschaftlichkeit der Angebote erfolgt nach einem Punktesystem. Dabei werden folgende Zuschlagskriterien zugrunde gelegt:

30 % Preis

70 % Grobkonzept, aufgeteilt nach

60 % Qualität, Kreativität und Zielführung des Grobkonzepts

10 % Zeitplan und Ablauf

Die einzelnen Kriterien werden dabei mittels einer Nutzwertanalyse zueinander ins Verhältnis gesetzt. Die Auftragsvergabe an das wirtschaftlichste Angebot ist für das 2. Quartal 2020 geplant.

Eine erneute Befassung des Stadtrats ist erforderlich, falls das wirtschaftlichste Angebot den geschätzten Auftragswert um mehr als 20 % übersteigen sollte.

Einer erneuten Stadtratsbefassung bedarf es dann nicht, wenn aus vergaberechtlichen Gründen eine Änderung der Wahl der Vergabe- und Vertragsordnung oder der Verfahrensart erforderlich sein sollte, um Rügen oder Nachprüfungsverfahren zu vermeiden, abzuwenden oder zu beenden oder weil das Vergabeverfahren aus vergaberechtlichen Gründen aufgehoben werden musste.

4. Aufstellungsbeschluss

4.1 Änderung des Flächennutzungsplans mit integrierter Landschaftsplanung

Eine Flächennutzungsplanänderung wird für den flächengleichen Bereich entlang der Bodenseestraße durchgeführt für den auch der Bebauungsplan in Abhängigkeit der Mitwirkungsbereitschaft der jeweiligen Grundstückseigentümerinnen bzw. -eigentümer aufgestellt wird. Der Flächennutzungsplan mit integrierter Landschaftsplanung wird in einem zeitgleichen Verfahren (Parallelverfahren) geändert.

4.2 Bebauungsplan mit Grünordnung Nr. 2148

Der Aufstellungsbeschluss soll für den Bereich des Grünzugs L langfristig die Flächen für die Verwirklichung des Grünzuges sichern sowie Baurecht für ein neues Quartier entlang der Bodenseestraße schaffen. Da der Grünzug L planungsrechtlich nach § 35 BauGB bereits zulässig ist, soll zwar der Aufstellungsbeschluss für diesen Bereich gefasst, aber vorerst nicht zur Satzung gebracht werden. Das Bebauungsplanverfahren soll nur für die Grundstücke entlang der Bodenseestraße, bei denen eine Mitwirkungsbereitschaft der Eigentümerinnen und Eigentümern besteht, sowie für angrenzende Grundstücke im Grünzug L im städtischen Besitz sofort verfolgt werden. Dies könnte bedeuten, dass weniger als 20.000 m² Grundfläche festgesetzt werden und somit ein beschleunigtes Aufstellungsverfahren nach § 13a BauGB möglich wird. Für die restlichen Grundstücke des Grünzug L soll der Aufstellungsbeschluss zur Flächensicherung dienen.

Die städtebauliche Qualität soll durch Realisierungswettbewerbe für die einzelnen Grundstücke gesichert werden. Hierfür stehen Städtebauförderungsmittel zur Verfügung. Für das Gesamtareal soll es keinen städtebaulichen Wettbewerb geben. Die Grundstücke

sind bereits erschlossen, müssen nicht neu geordnet werden, der Bebauungsplan soll für diesen Bereich lediglich mit wenigen Festsetzungen den Rahmen für die städtebauliche Entwicklung vorgeben.

4.3 Teiländerung Bebauungsplan Nr. 68a_T2

Die östlichen Grundstücke an der Bodenseestraße und die Grundstücke am Überlinger Weg liegen im Umgriff des seit 01.12.1971 rechtsverbindlichen Bebauungsplans Nr. 68 a – Teilgebiet 2. Dieser Bebauungsplan enthält im Umgriff des neu aufzustellenden Bebauungsplans Festsetzungen für öffentliche Verkehrsflächen und eine öffentliche Grünanlage. Durch den neu aufzustellenden Bebauungsplan sollen diese Festsetzungen nicht weiterverfolgt werden. Deswegen ist dieser Teil des Bebauungsplans zu ändern.

4.4 Teilaufhebung des Aufstellungsbeschlusses Nr. 1534

Es erfolgt eine Aufhebung des Aufstellungsbeschlusses Nr. 1534 vom 26.06.1985 im Bereich zwischen der Bodenseestraße und der Bahnlinie München - Buchloe.

C) Teilaufhebung des Sanierungsgebietes

Die förmliche Festlegung des Sanierungsgebietes „Neuaubing - Westkreuz“ wurde am 09.04.2014 gemäß § 142 Abs. 1 und 3 BauGB von der Vollversammlung des Stadtrates beschlossen (Anlage 2). Die Satzung wurde mit der Bekanntmachung im Amtsblatt der Landeshauptstadt München am 20.06.2014 rechtsverbindlich.

Sanierungssatzungen sind gemäß § 162 Abs. 1 Satz 1 Nrn. 1 und 2 BauGB wieder aufzuheben, wenn die Sanierung durchgeführt ist oder die Sanierung sich als undurchführbar erweist. Sind diese Voraussetzungen nur für einen Teil des förmlich festgelegten Sanierungsgebietes gegeben, ist die Sanierungssatzung gemäß § 162 Abs. 1 Satz 2 BauGB für diesen Teil aufzuheben.

Da die Sanierung in Teilen des Sanierungsgebietes bereits durchgeführt wurde, werden die beiden Teilbereiche aufgehoben:

1. Aufhebung der Sanierungssatzung im Stadtteil Neuaubing
Bereich zwischen der Bahnlinie München-Aubing-Buchloe im Norden, dem zentralen Bereich des Grünzug L im Osten, der Thuisbrunner Straße im Süden und im Westen östlich der östlichen Limesstraße
2. Aufhebung der Sanierungssatzung im Stadtteil Westkreuz:
Bereich zwischen der Bahnlinie München-Aubing-Buchloe im Norden, der Hellensteinstraße im Osten, der Aubinger- und Thierlsteiner Straße im Süden und dem zentralen Bereich des Grünzug L im Westen

Die zur Satzungsaufhebung vorgesehenen Umgriffe (Anlage 6a, 6d und 6e) liegen im zentralen Bereich des Stadtteils Neuaubing bzw. im nordwestlichen Bereich des Stadtteils Westkreuz und sind gekennzeichnet durch eine kleinteilige Baustruktur (1-2 Geschosse) aus überwiegend Einfamilien- bzw. Doppelhäusern. Vereinzelt ist das Gebiet inzwischen mit kleineren Mehrfamilienhäusern durchsetzt.

1. Ausgangslage und Sanierungsziele

Die Teilbereiche, die aufgehoben werden, wurden insbesondere wegen des Themas "ein nachhaltiger und energiebewusster Stadtteil" in das Sanierungsgebiet aufgenommen. Grundsätzlich wurden aber hier im Gegensatz zu dem restlichen Sanierungsgebiet geringere Defizite und Konflikte erkannt.

Mit Erlass der Sanierungssatzung im Jahr 2014 wurden folgende Sanierungsziele für die aufzuhebenden Teilbereich beschlossen:

- Schaffung eines energieeffizienten Gebäudebestandes und Beförderung der energetischen Gebäudemodernisierung,
- Unabhängigkeit von fossilen Energieträgern,
- Entwicklung von Straßenbegleitgrün zur Unterstützung der Fußwegeverbindungen,
- Erhalt der bestehenden Fußwegeverbindung zwischen Hoheneckstraße und Wertheimer Straße,
- Ausbau des Fahrradnetzes an der Altenburgstraße,
- Nahversorgung sichern.

2. Durchgeführte Maßnahmen

Zur Optimierung der energetischen Gebäudesanierung wurde im Auftrag der Landeshauptstadt München von der MGS gemeinsam mit dem Referat für Gesundheit und Umwelt der „Gebäudemodernisierungs- und Energie-Check“ (GMC) entwickelt. Durch diese objektive und zuverlässige Entscheidungsgrundlage konnten viele Grundstückseigentümerinnen und Grundstückseigentümer von einer optimierten energetischen Sanierung ihrer Wohngebäude überzeugt werden.

Im vorgesehenen Teilaufhebungsgebiet Neuaubing wurden in den Jahren 2014-2016 25 GMC für 48 Wohneinheiten mit 7.435 m² durchgeführt. Der GMC wird seit 2017 nur noch für Gebäude mit mindestens 3 Wohneinheiten gefördert. Nachdem die „Pilotphase zur Förderung energetischer Bestandssanierung“ und der GMC erst ab 3 WE greifen, werden interessierte Eigentümerinnen und Eigentümer derzeit im Rahmen eines Initialgesprächs hinsichtlich Fördermöglichkeiten für Planung und Umsetzung von Gebäudesanierungen entsprechend der Sanierungsziele im Gebiet beraten. Zudem wurde intensiv zum Ablauf der sanierungsrechtlichen Genehmigung (27 Fälle) informiert und auf die Fördermöglich-

keiten durch die „Kreditanstalt für Wiederaufbau (KfW)“, „Energieeinsparung (FES)“ und bei Eignung auf das kommunale Förderprogramm Energie (ab 3 WE) hingewiesen. Im Rahmen einer vertiefenden energetischen Untersuchung zur Entwicklung eines Nahwärmenetzes innerhalb des Teilaufhebungsgebietes Neuaubing wurden umfangreiche Informationsveranstaltungen, Workshops und Beteiligungsprozesse durchgeführt. Aufgrund der komplexen organisatorischen und rechtlichen Hintergründe sowie der dynamischen Eigentumsentwicklung in diesem Gebiet, wurde das Pilotprojekt nicht weiterverfolgt.

GMC in Neuaubing - Westkreuz (NW) 2014-2018			
	NW Gesamtgebiet	Teilaufhebung Neuaubing	Teilaufhebung Westkreuz
GMC [-]	90	25	5
WE [-]	2065	48	11
BGF [m ²]	200500	7435	1957
BGF gesamt [m ²]	750000*		
Sanierungsrechtl. Genehmigung [-]		27	11
*Gesamtfläche Bruttogeschossfläche (BGF) der Ein- und Zweifamilienhäuser im gesamten Sanierungsgebiet Neuaubing - Westkreuz liegt bei ca. 25%.			

Tabelle GMC In Neuaubing - Westkreuz

Für die beiden aufzuhebenden Bereiche spielte das Handlungsfeld Energie die entscheidende Rolle. Die restlichen Sanierungsziele haben ihren Schwerpunkt in den umliegenden Gebieten, die Teil des Sanierungsgebietes bleiben. So zielt beispielsweise das Sanierungsziel "Nahversorgung sichern" hauptsächlich auf die Nahbereichszentren, wie die Limesstraße ab. Die Darstellung dieses Sanierungszieles im ISEK erfolgte aufgrund der Nachbarschaft zur Limesstraße, nicht jedoch um primär in diesem Bereich, der hauptsächlich aus Einfamilienhäusern besteht, den Einzelhandel zu fördern.

3. Ergebnis

Im Handlungsfeld Energie konnten die Sanierungspotenziale in den aufzuhebenden Bereichen ausgeschöpft werden. Da das Handlungsfeld Energie primäres Sanierungsziel in diesem Teilbereich war, kann die Sanierung mit den erreichten Sanierungszielen in den aufzuhebenden Teilbereichen heute weitestgehend als durchgeführt betrachtet werden.

Aus diesem Grund wird die Sanierungssatzung gemäß § 162 Abs. 1 Satz 1 Nr. 1 und Nr. 2 BauGB teilweise aufgehoben und die Stadtsanierung für die Grundstücke im vorgenannten Umgriff abgeschlossen.

4. Beauftragung der MGS als Sanierungstreuhänderin und zur Durchführung des Stadtteilmanagements

Mit Beschluss der Vollversammlung vom 09.04.2014 (Sitzungsvorlagen Nr. 08-14 / V 13733) wurde das Referat für Stadtplanung und Bauordnung beauftragt, im Benehmen mit der Sanierungsträgerin und Treuhänderin, der Münchner Gesellschaft für Stadterneuerung mbH (MGS), die Maßnahmen im Sanierungsgebiet weiterzuentwickeln und zu fördern. Zudem wurde das Referat für Stadtplanung und Bauordnung mit Beschluss der Vollversammlung des Stadtrates der Landeshauptstadt München vom 09.04.2014 (Sitzungsvorlage Nr. 08-14 / V 13733), sowie Beschluss der Vollversammlung des Stadtrates der Landeshauptstadt München vom 20.07.2016 (Sitzungsvorlage Nr. 14-20 / V 06331) ermächtigt, die MGS mit der Durchführung eines Stadtteilmanagements in dem Sanierungsgebiet „Neuaubing-Westkreuz“ für die Dauer der Programmlaufzeit zu beauftragen. Hierzu schlossen die MGS und die Stadt den „Treuhändervertrag über die Durchführung städtebaulicher Sanierungsmaßnahmen Sanierungsgebiet Neuaubing – Westkreuz“ („Treuhändervertrag“) und den „Vertrag über die Durchführung eines Stadtteilmanagements (Quartiers-, Geschäftsstraßen-, Leerstands- und Flächenmanagements) im Sanierungsgebiet „Neuaubing – Westkreuz“.

Dieser Auftrag gilt auch nach der Erweiterung des Sanierungsgebiets „Neuaubing-Westkreuz“ um die Teilmaßnahme „Ortskern Aubing“ (Beschluss der Vollversammlung vom 27.11.2018, Sitzungsvorlage Nr. 14-20 / V 13046) entsprechend fort. Da sowohl das Stadtteilmanagement als auch die Treuhänder- und Sanierungstätigkeit durch die MGS im erweiterten Sanierungsgebiet „Aubing-Neuaubing-Westkreuz“ fortgesetzt wird, wurden die Verträge mit der MGS entsprechend der Gebietserweiterung geändert bzw. verlängert.

Da die Sanierung nunmehr jedoch in Teilen des Sanierungsgebietes durchgeführt wurde, und dementsprechend eine Teilaufhebung des Sanierungsgebietes vorzunehmen ist, ist auch die vertragliche Beauftragung der MGS entsprechend der Teilaufhebung anzupassen. Das Referat für Stadtplanung und Bauordnung wird die vorgenannten Verträge daher im Einvernehmen mit der MGS nach der Teilaufhebung des Sanierungsgebietes entsprechend anpassen.

D) Städtebauförderung, Kosten, Finanzierung

Die nachfolgenden Darstellungen beziehen sich auf Maßnahmen, die ohne Beteiligung der MGS durchgeführt werden. Für die Durchführung der Sanierungsmaßnahmen unter

der Federführung der MGS sowie die Durchführung eines Stadtteilmanagements im Sanierungsgebiet "Aubing - Neuaubing - Westkreuz" werden die Kosten in die Budgetplanung der MGS eingestellt und die Finanzierung über den jährlichen Finanzierungsbeschluss "MGS; Sanierungstätigkeit; Finanzbedarf" sichergestellt.

1. Städtebaufördermitteleinsatz in den Jahren 2010 – 2019

Für das Untersuchungsgebiet (2010 bis 2014) bzw. Sanierungsgebiet (ab 2014) wurden der Landeshauptstadt München von der Regierung von Oberbayern für die Jahre 2010 bis 2018 in den Bund-Länder-Städtebauförderungsprogrammen „Aktive Zentren“ und „Soziale Stadt“ folgende Rahmenbewilligungen (Kontingente) unter Berücksichtigung nachträglicher Zuweisungen zugewiesen (Stand 20.02.2019):

Jahr	Bewilligungen (100 %)	Finanzhilfen Bund / Land (~60 %) in €	Anteil Stadt (~40 %) in €
2011	500.000 €	300.000 €	200.000 €
2012	250.000 €	150.000 €	100.000 €
2013	607.500 €	364.500 €	243.000 €
2014	480.000 €	288.000 €	192.000 €
2015	974.500 €	584.700 €	389.800 €
2016	300.000 €	180.000 €	120.000 €
2017	2.264.400 €	1.358.640 €	905.760 €
2018	800.000 €	480.000 €	320.000 €
Summe	6.176.400 €	3.705.840 €	2.470.560 €

Tabelle Rahmenbewilligungen 2011 bis 2018

In den Jahren 2011 bis 2018 wurden somit rund 6,2 Mio. (100 %) Euro Städtebauförderungsmittel zugewiesen. Dies entspricht Finanzhilfen von Bund und Land von rund 3,7 Mio. (60 %) Euro. In der Bedarfsmittelteilung an die Regierung für Oberbayern (ROB) für 2019 wurden bereits Maßnahmen für das Jahr 2019 für das Sanierungsgebiet „Aubing – Neuaubing - Westkreuz“ in Höhe von rund 4,5 Mio. (100 %) Euro bei der ROB angemeldet und in den Haushalt eingestellt.

2. Kosten- und Finanzierungsübersichten

2.1 Zahlungswirksame Kosten im Bereich der laufenden Verwaltungstätigkeit

Die Mittel für vertiefende Untersuchungen und Konzepte, Grünflächen und den Bebauungsplan Bodenseestraße sind mit 392.000,- Euro kalkuliert. Im Jahr 2020 wird mit kas-

senwirksamen Ausgaben in Höhe von 196.000 Euro gerechnet. Die Haushaltsmittel sind im Eckdatenbeschluss zum Haushalt 2020 beschlossen. Der Restbetrag in Höhe von 196.000,- Euro wird zur Modellrechnung für den Haushalt 2021 angemeldet. Zur Vorbereitung der Sanierung, wie Wettbewerbe, vertiefende Untersuchungen, Bebauungsplan Bodenseestraße und sonstige Maßnahmen werden in 2021 Haushaltsmittel in Höhe von 617.000,- Euro und in 2022 Haushaltsmittel in Höhe von 467.000,- Euro benötigt, die ebenfalls jeweils zur Modellrechnung für den Haushalt angemeldet werden. Es handelt sich hierbei um Mittel, die nicht bereits durch einen Stadtratsbeschluss (siehe z.B. Beschluss „Zwischenbericht 2018“, Sitzungsvorlagen-Nr. 14-70 / V 11371) genehmigt wurden.

Das Referat für Stadtplanung und Bauordnung hat mit der Regierung von Oberbayern ihren Förderbedarf für die geplanten Maßnahmen im Sanierungsgebiet „Aubing - Neuaubing - Westkreuz“ bereits abgestimmt. Nach Prüfung der Gesamtkosten der Maßnahmen bewilligt die Regierung von Oberbayern die förderfähigen Kosten. Der Anteil von Bund und Land entspricht 60 % und der Eigenanteil der Landeshauptstadt München 40 % dieser Kosten. Die endgültige Förderung für jede Maßnahme steht jedoch erst mit dem Bewilligungsbescheid fest. Die genannten Zahlen sind somit vorläufige Zahlen, die dem momentanen Sachstand entsprechen.

konsumtive Maßnahmen	Jahr	Gesamtkosten Landeshauptstadt München	Städtebau-förderung	Finanzhilfen Bund / Land (60 % der StBauF)	Eigenanteil Landeshauptstadt München
Vertiefende Untersuchungen, Planungen und Konzepte, wie z.B.: Wettbewerb Ladenzentrum Wiesentfeller Straße, Wettbewerb Ubostraße, Bebauung Friedrichshafener Straße, sonstige vertiefende Untersuchungen, Planung Zentraler Grünzug – Planung, Bebauungsplan Bodensee Straße	2020-2022	1.476.000 €	970.800 €	582.480 €	388.320 €

Tabelle Kosten und Finanzierung für 2020-2022 -

Zusammenfassung

	einmalig in 2020	einmalig in 2021	einmalig in 2022
Summe zahlungswirksame Kosten	196.000 €	813.000 €	467.000 €
davon:			
Personalauszahlungen (Zeile 9)*			
Auszahlungen für Sach- und Dienstleistungen (Zeile 11)	196.000 €	813.000 €	467.000 €
Transferauszahlungen (Zeile 12)			
Sonstige Auszahlungen aus lfd. Verwaltungstätigkeit (Zeile 13)			
Zinsen und sonstige Finanzauszahlungen (Zeile 14)			
Nachrichtlich Vollzeitäquivalente			

Tabelle Kosten im Bereich der laufenden Verwaltungstätigkeit

Die Gesamtkosten der in den Tabellen aufgeführten Maßnahmen belaufen sich im Zeitraum 2020-2022 auf insgesamt 1.476 Tsd. Euro.

2.2 Erlöse im Bereich der laufenden Verwaltungstätigkeit

Der finanzielle Nutzen ergibt sich durch die Erstattung von 60 % der geförderten Kosten durch die Städtebauförderung. Die geförderten Kosten einer Maßnahme entsprechen jedoch nicht den Gesamtkosten; oft können nur Teile einer Maßnahme gefördert werden. Die Kostenerstattungen gelten nur vorbehaltlich der Zustimmung der ROB.

	einmalig in 2020	einmalig in 2021	einmalig in 2022
Erlöse		400.320 €	182.160 €
Summe der zahlungswirksamen Erlöse		400.320 €	182.160 €
davon:			
Zuwendungen und allgemeine Umlagen (Zeile 2)		400.320 €	182.160 €
Sonstige Transfereinzahlungen (Zeile 3)			
Öffentlich – rechtliche Leistungsentgelte (Zeile 4)			
Privatrechtliche Leistungsentgelte (Zeile 5)			
Kostenerstattungen und Kostenumlagen (Zeile 6)			
Sonstige Einzahlungen aus laufender Verwaltungstätigkeit (Zeile 7)			
Zinsen und sonstige Finanzeinzahlungen (Zeile 8)			

Tabelle Nutzen im Bereich der laufenden Verwaltungstätigkeit

Städtebauförderungsmittel werden im Zeitraum 2020-2022 in Höhe von voraussichtlich 970 ,8 Tsd. Euro angewiesen werden. Dies entspricht einer Finanzhilfe von Bund und Land von rund 582 Tsd. Euro.

2.3 Zahlungswirksame Kosten im Bereich der Investitionstätigkeit

Die zahlungswirksamen Kosten im Bereich der Investitionstätigkeit ergeben sich durch die Ordnungs- und Baumaßnahmen im Sanierungsgebiet "Aubing - Neuaubing - Westkreuz".

Die Kosten basieren auf den Kostenrahmen für die einzelnen Maßnahmen. Das Referat für Stadtplanung und Bauordnung hat mit der Regierung von Oberbayern den Förderbedarf für die geplanten Maßnahmen bereits abgestimmt. Die endgültige Förderung für jede Maßnahme steht jedoch erst mit dem Bewilligungsbescheiden fest, für die noch Vorplanungen erforderlich sind. Die Zahlen sind somit vorläufige Zahlen, die dem momentanen Stand entsprechen.

investive Maßnahmen	Jahr	Gesamtkosten Landeshauptstadt München	Städtebauförderung	Finanzhilfen Bund / Land (60 % der StBauF)	Eigenanteil Landeshauptstadt München
Aufwertung öffentlicher Grünflächen und Freiräume (Zentraler Grünzug, Außenanlagen Fredl, Ravensburger Ring, Gelände am Wasserturm, Gößweinsteinplatz und Aufseßer Platz)	2020	340.000 €	272.000 €	163.200 €	108.800 €
	2021	700.000 €	560.000 €	336.000 €	224.000 €
	2022	1.015.000 €	822.000 €	493.200 €	328.800 €
	2020 - 2022	2.055.000 €	1.654.000 €	992.400 €	661.600 €
Baumaßnahmen (Neubau Jugendfreizeitstätte Fredl)	2020	330.000 €	330.000 €	198.000 €	132.000 €
	2021	580.000 €	580.000 €	348.000 €	232.000 €
	2022	230.000 €	230.000 €	138.000 €	92.000 €
	2020 - 2022	1.140.000 €	1.140.000 €	684.000 €	456.000 €
Gesamt	2020	670.000 €	602.000 €	361.200 €	240.800 €
	2021	1.280.000 €	1.140.000 €	684.000 €	456.000 €
	2022	1.245.000 €	1.052.000 €	631.200 €	420.800 €
	2020 - 2022	3.195.000 €	2.794.000 €	1.676.400 €	1.117.600 €

	2022			
--	-------------	--	--	--

Der Entwurf des Mehrjahresinvestitionsprogrammes 2019 - 2023 wird wie folgt angepasst:

MIP alt:

Aufwendungen nach dem BauGB, Sanierungsmaßnahmen der Stadt (Pauschal) Investitionsliste 1, UA 6150, Maßnahmen-Nr. 9000, Rangfolgen-Nr. 003

	Gesamtkosten	Finanzg bis 2018	Programmzeitraum 2019-2023	2019	2020	2021	2022	2023	2024	Restfinanzierung 2025 ff
B 940	15.970	0	15.970	3.910	4.894	3.240	2.986	940	0	0
G	0	0	0	0	0	0	0	0	0	0
S	15.970	0	15.970	3.910	4.894	3.240	2.986	940	0	0
Z 361	9.376	0	9.376	2.137	2.882	2.002	1.791	564	0	0
St.A.	6.594	0	6.594	1.773	2.012	1.238	1.195	376	0	0

MIP neu:

Aufwendungen nach dem BauGB, Sanierungsmaßnahmen der Stadt (Pauschal)

Investitionsliste 1, UA 6150, Maßnahmen-Nr. 9000, Rangfolgen-Nr. 003

	Gesamtkosten	Finanzg bis 2018	Proramzeitraum 2019-2023	2019	2020	2021	2022	2023	2024	Restfinanzierung 2025 ff
B 940	19.165	0	19.165	3.910	5.564	4.520	4.231	940	0	0
G	0	0	0	0	0	0	0	0	0	0
S	19.165	0	19.165	3.910	5.564	4.520	4.231	940	0	0
Z 361	11.052	0	11.052	2.137	3.243	2.686	2.422	564	0	0
St.A.	8.113	0	8.113	1.773	2.321	1.834	1.809	376	0	0

Abkürzungen: B 940 = Baukosten Hochbau ohne KGr. 100, 613 gem. DIN 276/08

Z 361 = Zuschüsse vom Land

St. A = Städtischer Anteil

	einmalig in 2020	einmalig in 2021	einmalig in 2022
Summe zahlungswirksame Kosten (entspr. Zeile S5 des Finanzrechnungsschemas)	670.000,--	1.280.000,--	1.245.000,--
davon:			
Auszahlungen für den Erwerb von Grundstücken und Gebäuden (Zeile 20)			

	einmalig in 2020	einmalig in 2021	einmalig in 2022
Auszahlungen für Baumaßnahmen (Zeile 21)	670.000 ,--	1.280.000,--	1.245.000,--
Auszahlungen für den Erwerb von beweglichen Vermögen (Zeile 22)			
Auszahlungen für den Erwerb von Finanzvermögen (Zeile 23)			
Auszahlungen für Investitionsförderungs- maßnahmen (Zeile 24)			
Auszahlungen für sonstige Investitionstätigkeit (Zeile 25)			

Tabelle Kosten im Bereich der Investitionstätigkeit

2.4 Nutzen im Bereich der Investitionstätigkeit

Der finanzielle Nutzen ergibt sich durch die Erstattung von 60 % der geförderten Kosten durch die Städtebauförderung. Die geförderten Kosten einer Maßnahme entsprechen jedoch nicht den Gesamtkosten; oft können nur Teile einer Maßnahme gefördert werden. Die Kostenerstattungen gelten nur vorbehaltlich der Zustimmung der ROB.

	einmalig in 2020	einmalig in 2021	einmalig in 2022
Summe zahlungswirksame Erlöse (entspr. Zeile S4 des Finanzrechnungsschemas)	361.200,--	684.000,--	631.200,--
davon:			
Einzahlungen aus Investitionszuwendungen (Zeile 15)	361.200,--	684.000,--	631.200,--
Einzahlungen aus Investitionsbeiträgen u.ä. Entgelten für Investitionstätigkeit (Zeile 16)			
Einzahlungen aus der Veräußerung von Sachvermögen (Zeile 17)			
Einzahlungen aus der Veräußerung von Finanzvermögen (Zeile 18)			
Einzahlungen für sonstige Investitionstätigkeit (Zeile 19)			

Tabelle Nutzen im Bereich der Investitionstätigkeit

2.5 Finanzierung

Die Finanzierung kann weder durch Einsparungen noch aus dem eigenen Referatsbudget erfolgen.

Die beantragte Ausweitung entspricht den Festlegungen für das Referat für Stadtplanung

und Bauordnung im Eckdatenbeschluss für den Haushalt 2020, siehe Nr. 35 der Liste der geplanten Beschlüsse des Referat es für Stadtplanung und Bauordnung.

Der Freistaat Bayern fördert städtebauliche Erneuerungsmaßnahmen durch Zuwendungen (Städtebauförderungsmittel) des Landes, des Bundes und der Europäischen Union. Für die Förderung gelten die Städtebauförderungsrichtlinien, die allgemeinen haushaltsrechtlichen Bestimmungen (insbesondere die Verwaltungsvorschriften zu Art. 44 BayHO) sowie die Grundsätze des Besonderen Städtebaurechts des BauGB.

Die Förderung von Maßnahmen mit staatlichen Städtebauförderungsmitteln setzt voraus, dass die Finanzierung zunächst in vollem Umfang, also zu 100 %, durch die Landeshauptstadt München nachweislich gesichert ist und zu 100 % von der Landeshauptstadt München vorfinanziert wird. Der gemeindliche Pflichtanteil beträgt 40 %. Entsprechend fließen gerundet 60 % der förderfähigen Kosten als Bundes- und Landesfinanzhilfen auf Basis der Schlussabrechnung in den kommunalen Haushalt zurück.

Eine Auszahlung der Bundes- und Landesfinanzhilfen (60 %) erfolgt erst nach Vorlage der Rechnungen. Werden diese Mittel nicht in der Haushaltsplanung der Landeshauptstadt München berücksichtigt, können die Zuwendungen nicht in Anspruch genommen werden und wichtige Maßnahmen zum Erreichen der Sanierungsziele in dem Sanierungsgebiet "Aubing - Neuaubing - Westkreuz" müssten ohne die Zuwendungen des Freistaat Bayern umgesetzt bzw. könnten nicht umgesetzt werden.

Die Maßnahmen werden jeweils zum Jahresende mit dem Fördermittelgeber, der ROB im Rahmen der jährlichen Bedarfsmittelteilung abgestimmt (d.h. das Referat für Stadtplanung und Bauordnung wird der Regierung von Oberbayern seinen Förderbedarf, eine entsprechende Auflistung der beabsichtigten Maßnahmen (Bedarfsmittelteilung) mitteilen).

Abweichungen hinsichtlich der Maßnahmen und Kosten sind möglich, weil sich gegenüber der Anmeldung und Durchführung noch Änderungen ergeben können. Darüber hinaus müssen die nicht förderfähigen Kosten, z. B. alle eigenen Personal- und Sachmittel der Gemeinde, Kosten für die Entsorgung von kontaminiertem Material und der überwiegende Teil der Architekten- und Ingenieurleistungen etc. durch die Maßnahmenträger bzw. durch die Landeshauptstadt München getragen werden.

Viele Bewilligungsanträge können erst auf Grundlage des Ausschreibungsergebnisses gestellt werden. Den Ratenabruf bei der Regierung von Oberbayern wird das Referat für Stadtplanung und Bauordnung nachfolgend sukzessive in Höhe der jeweils vorliegenden Rechnungen stellen. Eine Aussage über die tatsächliche Höhe und den Um-

fang der Förderung kann erst nach Bewilligung der beantragten Mittel durch die Regierung von Oberbayern getroffen werden.

Eine Förderung von Baunebenkosten erfolgt generell nur bis zu einer Höhe von 18 % der förderfähigen Baukosten. Darüber hinausgehende Baunebenkosten müssen durch die Landeshauptstadt München (Baureferat) finanziert werden, ebenso wie die „nicht-förderfähigen“ Kosten. In der Regel kann davon ausgegangen werden, dass ca. 80 % der Kosten als förderfähige Kosten anerkannt werden.

Die beantragte Ausweitung entspricht den Festlegungen für das Referat für Stadtplanung und Bauordnung im Eckdatenbeschluss für den Haushalt 2020; siehe Nr. 35 der Liste der geplanten Beschlüsse des Referats für Stadtplanung und Bauordnung.

Die zusätzlich benötigten Auszahlungsmittel werden genehmigt und in den Haushaltsplänen 2020-2022 aufgenommen.

**E) Neuordnung der Gewerbeflächen entlang der Bodenseestraße in Neuaubing
Antrag Nr. 14-20 / A 04606 von der Herrn StR Christian Müller, Frau StRin Verena Dietl, Frau StRin Heide Rieke, Frau StRin Bettina Messinger, Frau StRin Dr. Constanze Söllner-Schaar, Herrn StR Hans Dieter Kaplan, Herrn StR Gerhard Mayer, Frau StRin Renate Kürzdörfer, Herrn StR Jens Röver, eingegangen am 26.10.2018**

Das Referat für Stadtplanung und Bauordnung wird gebeten (Anlage 8), die Flächen entlang der Bodenseestraße in Neuaubing einer geordneten planerischen Entwicklung zuzuführen.

Die Bodenseestraße ist als übergeordnete Verkehrsstraße eine der prägnantesten Ein- und Ausfahrtsstraßen in der Landeshauptstadt München. In Ost-West-Richtung verlaufend, hat sie für Neuaubing und dem Westkreuz eine wichtige Funktion. Der hier angesprochene Teil der Bodenseestraße liegt im Teilmaßnahmegebiet „Neuaubing – Westkreuz“ des förmlich festgelegten Sanierungsgebiet „Aubing - Neuaubing - Westkreuz“. Eines der wichtigsten Ziele dieses Teilmaßnahmegebietes ist die geforderte Aufwertung der Bodenseestraße.

Als Grundlage für die Erreichbarkeit der Ziele werden 3 Schwerpunkte gesetzt:

- **Optimierung der Verkehrsabwicklung**
(siehe auch Teil A Punkt 3.5 Verkehrsuntersuchung Bodenseestraße)
Die MGS beauftragte in Abstimmung mit dem Referat für Stadtplanung und Bauordnung ein externes Verkehrsplanungsbüro, eine Bestandsanalyse einschließlich Lö-

sungsvorschlägen zur verkehrlichen Optimierung der Verkehrsabwicklung (Anlage 8), zur Erhöhung der Verkehrssicherheit für alle Verkehrsteilnehmenden, insbesondere für den Fuß- und Radverkehr, sowie für die Verbesserung oder Ergänzung von barrierefreien Querungsmöglichkeiten in Nord-Süd-Richtung zu erarbeiten. Im Ergebnis aus dieser Analyse wurden im Rahmen der „Kleinen Lösungsvariante“ basierend auf den heutigen Verkehrsbelastungen punktuelle Maßnahmen erarbeitet, die zu schnell wirkenden Verbesserungen in puncto Verkehrsabwicklung sowie Nutzbarkeit und Barrierefreiheit beim Rad- und Fußgängerverkehr führen sollen. Insbesondere betrifft dies Bordsteinabsenkungen, eine Änderung der Fahrbahnmarkierung sowie eine Linksabbiegerspur am EDEKA. Diese Lösungsvorschläge wurden mit den Fachstellen und den Akteurinnen und Akteuren vor Ort im Jahr 2018 abgestimmt.

Des Weiteren wird zur Verbesserung der verkehrlichen und gestalterischen Situation des Knotenpunktes Limesstraße / Bodenseestraße sowie das Vorfeld des S-Bahnhofs Neuaubing mit den beteiligten Fachreferaten und den Eigentümerinnen und Eigentümern die Mitwirkungsbereitschaft für eine Umgestaltung geklärt. Im Rahmen des Mobilitätskonzeptes 2030 sollen Maßnahmen festgelegt werden. Diese Maßnahmen müssen jedoch zeitlich und inhaltlich abhängig von der geplanten Höhenfreimachung der S-Bahnstrecke entwickelt werden.

- **Gestaltungskonzept für die Bodenseestraße**

Die MGS beauftragte in Abstimmung mit dem Referat für Stadtplanung und Bauordnung ein externes Landschaftsarchitekturbüro, ein Gestaltungskonzept für die Bodenseestraße zu erarbeiten. Das Konzept optimiert die Verbindung zwischen dem Landschaftspark Freiham und dem Schlossgarten Nymphenburg. Die wesentlichen Inhalte sind die Nachverdichtung der bestehenden Allee und die Ergänzung um eine zweite Baumreihe, das Pflanzen von blühenden Bäumen in den Vorgartenbereichen und eine beispielhafte Neugestaltung einzelner städtischer Flächen. Diese Maßnahmen sollen punktuell in Zusammenarbeit mit den privaten Eigentümerinnen und Eigentümern umgesetzt werden.

- **Bebauungsplan Bodenseestraße 146 – 210**

(s. dazu die vorstehenden Ausführungen in Teil B: „Eckdaten und Aufstellungsbeschluss Bodenseestraße“)

Fazit zum Antrag Nr. 14-20 / A 04606 vom 26.10.2018

Dem Antrag Nr. 14-20 / A 04606 von Herrn StR Christian Müller, Frau StRin Verena Dietl, Frau StRin Heide Rieke, Frau StRin Bettina Messinger, Frau StRin Dr. Constanze Söllner-Schaar, Herrn StR Hans Dieter Kaplan, Herrn StR Gerhard Mayer, Frau StRin Renate

Kürzdörfer, Herrn StR Jens Röver, eingegangen am 26.10.2018 kann nicht entsprochen werden.

Beteiligung der Bezirksausschüsse

Der betroffene Bezirksausschuss (BA) des Stadtbezirks 22 – Aubing - Lochhausen - Langwied wurde gemäß § 9 Abs. 2 und 3, § 13 Abs. 1 und 2 der Bezirksausschuss-Satzung in Verbindung mit Ziffer 1.2 des Katalogs des Referates für Stadtplanung und Bauordnung angehört. Er hat sich in der Sitzung am 07.08.2019 mit der Sitzungsvorlage befasst und folgende gefasste Stellungnahme abgegeben (Anlage 8):

„Der BA fordert:

Die teilweise Öffnung des Langwieder Baches soll nur an der Pferdekoppel und an der Pferdeschwemme weiterverfolgt werden.

Die Gestaltung der öffentlichen Grünfläche „Pferdekoppel“ als Obstwiese und Wildblumenwiese unter Berücksichtigung des Erhalts Pferdekoppel.

Die Gestaltung der öffentlichen Grünfläche „Pferdeschwemme“ soll reduziert und mit deutlichem Bezug zum dörflichen Charakter des Ortes, z.B. Aufstellen von Bänken, Aufnahme des Wasser-Themas durch Aufstellen eines Brunnens durch das Baureferat erfolgen. Die Studien und Ziele im ISEK liegen vor, wir erwarten durch das Baureferat baldmöglichst umsetzbare Entwürfe.

Beleuchtungskonzept: Der BA bittet dringend für das Sanierungsgebiet Altaubing, dass durch das Baureferat ein einheitliches Beleuchtungskonzept vorgestellt wird. Die verschiedensten Münchner Lampenmodelle der vergangenen Jahrzehnte wechseln sich mit Peitschen, Holzmasten und LED-Lampen ab. Hier können die Grundlage des Konzepts in Alt-aubing auch die im Beleuchtungswettbewerb Freiam erzielten Ergebnisse und Erfahrungen sein.

Das Baureferat soll auch hier baldmöglichst einen Vorschlag vorstellen.

Dem BA ist darzustellen, wie der kürzlich gestellte Stadtratsbeschluss zum städtebaulichen Wettbewerb des Aubinger Bahnhofs und den angrenzendenstädtischen Flächen mit dem in der Vorlage vorgeschlagenen Wettbewerb Ubostraße f.f. zusammengebracht werden kann.“

Das Referat für Stadtplanung und Bauordnung nimmt dazu wie folgt Stellung:

Zu Absatz 1-3: Bereits mit Beschluss der Vollversammlung des Stadtrates vom 27.11.2018 (Sitzungsvorlagen Nr. 14-20 / V 13046) wurde das Baureferat vom Stadtrat

gebeten, für die Aufwertung der öffentlichen Grünfläche „Ehemalige Pferdeschwemme“ sowie „An der Pferdekoppel“ die bisherigen planerischen Überlegungen zu konkretisieren und die Umsetzung vorzubereiten. Des Weiteren wurde das Baureferat mit dem o.g. Beschluss gebeten, für die partielle Öffnung des Langwieder Baches die bisherigen planerischen Überlegungen zu konkretisieren und die Umsetzung vorzubereiten.

Mit Beschluss der Vollversammlung des Stadtrates vom 27.11.2018 (Sitzungsvorlagen Nr. 14-20 / V 13046) erfolgte also bereits die Beauftragung des Baureferates. Das Baureferat befindet sich derzeit in der internen Abstimmung mit dem Referat für Stadtplanung und Bauordnung. Insbesondere werden die Bepflanzung (Obstwiese), die Nutzbarkeit und die Stärkung der Aufenthaltsqualität (Aufstellen von Bänken, sowie eines Brunnens) abgestimmt.

Zu Absatz 4: Im Rahmen des Klimaschutzprogrammes der Stadt München modernisiert das Baureferat kontinuierlich die Straßenbeleuchtung. Der Einsatz von effizienter Beleuchtungstechnik genießt dabei oberste Priorität.

Zum Einsatz von LED-Technik in der Straßenbeleuchtung wurde auf der Grundlage des Beschlusses des Bauausschusses vom 13.10.2015, „Freiham Nord – Erster Realisierungsabschnitt, Planungsworkshop Masterplan Beleuchtungskonzept im Stadtbezirk 22 Aubing - Lochhausen - Langwied, Ergebnis des Planungsworkshops und weiteres Vorgehen“ (Sitzungsvorlage Nr. 14-20 / V 04152) im Neubaugebiet Freiham Nord ein Pilotprojekt durchgeführt und evaluiert. Die Ergebnisse der Auswertung wird das Baureferat in 2019 dem Stadtrat berichten und einen Vorschlag für den zukünftigen Einsatz von LED-Straßenbeleuchtung sowie deren Ausführung unterbreiten. Es wird daher um Verständnis gebeten, dass dieser Stadtratsentscheidung nicht vorgegriffen werden kann.

Zu Absatz 5: Die Auslobung und Durchführung des städtebaulichen Wettbewerbes Ubostraße erfolgt im Jahr 2020. Die hierfür notwendigen Vorbereitungen, unter anderem vertiefende Untersuchungen auf den städtischen Schlüsselgrundstücken des Areals einschließlich des für die Klärung des Baurechts erforderlichen Vorbescheides, wurden bereits beauftragt. Die vom BA gewünschte Verknüpfung des städtebaulichen Wettbewerbes Aubinger Bahnhof mit dem städtebaulichen Wettbewerb Ubostraße erfolgt zeitversetzt durch Übernahme des Wettbewerbsergebnisses Ubostraße in die Auslobung des Wettbewerbes Aubinger Bahnhof. Eine Abstimmung der Schnittstellen ist damit sichergestellt.

Aus Sicht des Referates für Stadtplanung und Bauordnung wurde mit den vorgenannten Ausführungen den Anregungen des BA Rechnung getragen.

Abstimmung mit den Fachstellen

Die Vorlage ist hinsichtlich der inhaltlichen Ausführungen zur Förderfähigkeit der im Vortrag genannten Maßnahmen mit der Regierung von Oberbayern im Vorgriff auf den Stadtratsbeschluss abgestimmt.

Die Referate der Lenkungsgruppe „Stadtsanierung“ - Baureferat, Kulturreferat, Referat für Arbeit und Wirtschaft, Referat für Bildung und Sport, Referat für Gesundheit und Umwelt und Sozialreferat sowie das Kommunalreferat, das Kreisverwaltungsreferat und das Direktorium haben der Sitzungsvorlage zugestimmt. Die Sitzungsvorlage ist mit der MGS, der GWG und der Gewofag abgestimmt. Das Personal- und Organisationsreferat hat einen Abdruck der Sitzungsvorlage erhalten.

Die Stadtkämmerei hat der Sitzungsvorlage zugestimmt.

Der Korreferentin, Frau Stadträtin Rieke, sowie den zuständigen Verwaltungsbeiräten, Herr Stadtrat Podiuk und Frau Stadträtin Kainz (Beteiligungsmanagement), ist jeweils ein Abdruck der Sitzungsvorlage zugeleitet worden.

II. Antrag der Referentin

Ich beantrage Folgendes:

1. Von den Ausführungen im Vortrag der Referentin bezüglich der Maßnahmen 2020 – 2022, der Änderungen des Flächennutzungsplans mit integrierter Landschaftsplanung, Erstellung eines Eckdaten- und Aufstellungsbeschlusses des Bebauungsplanes mit Grünordnung Nr. 2148 (Teiländerung des Bebauungsplans Nr. 68a_T2), Teilaufhebung des Aufstellungsbeschlusses Nr. 1534, Teilaufhebung des Sanierungsgebietes sowie der erforderlichen Finanzierung wird Kenntnis genommen.
2. Das Referat für Stadtplanung und Bauordnung wird beauftragt, folgende städtebauliche Sanierungsmaßnahmen einschließlich der Beteiligung und Mitwirkung der Betroffenen und der öffentlichen Aufgabenträger vorzubereiten und durchzuführen:
 - Aufwertung des Gößweinsteinplatzes und des Aufseßer Platzes,
 - Neugestaltung der Freiflächen um die Kirche St. Konrad,
 - Barrierefreie Straßenüberquerung Radolfzeller Straße,
 - Ausweitung des Angebotsraums für Leihräder,
 - Untersuchung und Maßnahmen für die Schulwegsicherheit,
 - Umsetzung des Beleuchtungskonzeptes und des WLAN-Hotspots am Jugendspielplatz Wiesentfelser Straße,
 - Abschluss der Pilotphase energetische Bestandssanierung im Jahr 2020,

- Weitere vertiefende Untersuchungen zur Realisierung von Sanierungszielen aus dem Integrierten Stadtteilentwicklungskonzept (Vollversammlung 09.04.2014 Sitzungsvorlage Nr. 08-14 / V 13733), die sich im Sanierungsprozess aufgrund einer sich ergebenden Mitwirkungsbereitschaft von Akteurinnen und Akteuren sowie Grundstückseigentümerinnen und Grundstückseigentümern ergeben.
3. Das Referat für Stadtplanung und Bauordnung wird beauftragt, die GWG Städtische Wohnungsgesellschaft München zu beauftragen, einen Wettbewerb für einen Ersatzneubau des Ladenzentrums Wiesentfeller Straße einschließlich der angrenzenden Freiflächen im Einvernehmen mit der Landeshauptstadt München auszuloben und durchzuführen. Am Preisgericht soll eine angemessene Beteiligung der Landeshauptstadt München, insbesondere auch der Stadtratsfraktionen sowie des Bezirksausschusses 22 Aubing - Lochhausen - Langwied sichergestellt werden. Das Referat für Stadtplanung und Bauordnung soll durch Stadtbaurätin Prof. Dr.(I) Merk oder Vertretung im Preisgericht vertreten sein.
 4. Das Referat für Stadtplanung und Bauordnung wird beauftragt, die Münchner Gesellschaft für Stadterneuerung mbH (MGS) zu beauftragen, unter Hinzuziehung der Nutzerreferate der anliegenden Einrichtungen einen Wettbewerb zur Aufwertung und Umstrukturierung des Areals Ubostraße im Einvernehmen mit der Landeshauptstadt München auszuloben und durchzuführen. Am Preisgericht soll eine angemessene Beteiligung der Landeshauptstadt München, insbesondere auch der Stadtratsfraktionen sowie des Bezirksausschusses 22 Aubing - Lochhausen - Langwied sichergestellt werden. Das Referat für Stadtplanung und Bauordnung soll durch Stadtbaurätin Prof. Dr.(I) Merk oder Vertretung im Preisgericht vertreten sein.
 5. Das Referat für Stadtplanung und Bauordnung wird beauftragt, für das im Übersichtsplan (Anlage 5) des Referates für Stadtplanung und Bauordnung vom 29.07.2019, schwarz umrandete Gebiet zentraler Bereich des Grünzugs L zwischen der Bahnlinie München – Buchloe (südlich) und der Bodenseestraße (nördlich) unter teilweiser Aufhebung des Bebauungsplans Nr. 68a_T2 einen Bebauungsplan mit Grünordnung aufzustellen. Der Übersichtsplan (Anlage 5) ist Teil des Beschlusses. Der Aufstellungsbeschluss A 1534 wird teilweise aufgehoben.
 6. Das Referat für Stadtplanung und Bauordnung wird beauftragt, für den flächengleichen Bereich entlang der Bodenseestraße, für den auch ein Bebauungsplan mit Grünordnung in Abhängigkeit der Mitwirkungsbereitschaft der jeweiligen Grundstückseigentümerinnen bzw. -eigentümer aufgestellt wird, den Flächennutzungsplan mit integrierter Landschaftsplanung in einem zeitgleichen Verfahren (Parallelverfah-

ren) zu ändern.

7. Das Referat für Stadtplanung und Bauordnung wird beauftragt, Leistungen zur Unterstützung der Durchführung des Bauleitplanverfahrens, insbesondere das Entwickeln eines städtebaulichen Entwurfs in mehreren Varianten, das Erarbeiten eines Bebauungsplans mit Grünordnung, das Erstellen eines Umweltberichts, das Erstellen aller erforderlicher Gutachten, wie zum Beispiel Immissionsschutzgutachten (Lärm, Luftthygiene), Verkehrsgutachten, artenschutzrechtliche Prüfung, das Erstellen eines gesonderten Umweltberichts für die Änderung des Flächennutzungsplans mit integrierter Landschaftsplanung, das Mitwirken bei der Bürgerbeteiligung und Beteiligung der Behörden sowie das Unterstützen bei der Erstellung der Beschlussvorlage an eine externe Dienstleisterin / einen externen Dienstleister zu vergeben. Das Referat für Stadtplanung und Bauordnung führt das Vergabeverfahren zu den in dieser Vorlage genannten Bedingungen durch und erteilt den Zuschlag auf das wirtschaftlichste Angebot.
8. Das Referat für Stadtplanung und Bauordnung wird beauftragt, die für die weitere Vorbereitung der Sanierung und für sonstige Maßnahmen im Sanierungsgebiet „Aubing - Neuaubing - Westkreuz“ erforderlichen Mittel in Höhe von 196.000 Euro im Rahmen der Haushaltsplanaufstellung 2020, die erforderlichen Mittel in Höhe von 813.000 Euro und die zu erwartenden Einnahmen in Höhe von 400.320 Euro im Rahmen der Haushaltsplanaufstellung 2021 sowie die erforderlichen Mittel in Höhe von 467.000 Euro und die zu erwartenden Einnahmen in Höhe von 182.160 Euro im Rahmen der Haushaltsplanaufstellung 2022 bei der Stadtkämmerei anzumelden.

Das Produktkostenbudget beim Produkt 38512200, Stadterneuerung erhöht sich um 196.000 Euro im Jahr 2020, um 813.000 Euro im Jahr 2021 und um 467.000 Euro im Jahr 2022. Davon sind 196.000 Euro im Jahr 2020, 813.000 Euro im Jahr 2021 und 467.000 Euro im Jahr 2022 zahlungswirksam (Produktauszahlungsbudget).

9. Der Entwurf des Mehrjahresinvestitionsprogramms 2019-2023 wird wie folgt angepasst:

MIP alt:

Aufwendungen nach dem BauGB, Sanierungsmaßnahmen der Stadt (Pauschal) Investitionsliste 1, UA 6150, Maßnahmen-Nr. 9000, Rangfolgen-Nr. 003

	Gesamtkosten	Finanzg bis 2018	Programmzeitraum 2019-2023	2019	2020	2021	2022	2023	2024	Restfinanzierung 2025 ff
B 940	15.970	0	15.970	3.910	4.894	3.240	2.986	940	0	0
G	0	0	0	0	0	0	0	0	0	0
S	15.970	0	15.970	3.910	4.894	3.240	2.986	940	0	0
Z 361	9.376	0	9.376	2.137	2.882	2.002	1.791	564	0	0
St.A.	6.594	0	6.594	1.773	2.012	1.238	1.195	376	0	0

MIP neu:

Aufwendungen nach dem BauGB, Sanierungsmaßnahmen der Stadt (Pauschal) Investitionsliste 1, UA 6150, Maßnahmen-Nr. 9000, Rangfolgen-Nr. 003

	Gesamtkosten	Finanzg bis 2018	Prorammezeitraum 2019-2023	2019	2020	2021	2022	2023	2024	Restfinanzierung 2025 ff
B 940	19.165	0	19.165	3.910	5.564	4.520	4.231	940	0	0
G	0	0	0	0	0	0	0	0	0	0
S	19.165	0	19.165	3.910	5.564	4.520	4.231	940	0	0
Z 361	11.052	0	11.052	2.137	3.243	2.686	2.422	564	0	0
St.A.	8.113	0	8.113	1.773	2.321	1.834	1.809	376	0	0

10. Das Referat für Stadtplanung und Bauordnung wird beauftragt, die für Ordnungs- und Baumaßnahmen erforderlichen einmaligen Mittel für das Jahr 2020 in Höhe von 670.000 Euro, für das Jahr 2021 in Höhe von 1.280.000 Euro und für das Jahr 2022 in Höhe von 1.245.000 Euro auf der Finanzposition 6150.940.9000.3 Stadtsanierung - Pauschal sowie die zu erwartenden Einnahmen für das Jahr 2020 in Höhe von 361.200 Euro, für das Jahr 2021 in Höhe von 684.000 Euro und für das Jahr 2022 in Höhe von 631.200 Euro auf der Finanzposition 6150.361.9000.2, Zuweisungen vom Land - Pauschal, im Rahmen des Haushaltsaufstellungsverfahrens bei der Stadtkämmerei anzumelden.
11. Das Referat für Stadtplanung und Bauordnung wird beauftragt, Fördermittel nach den Städtebauförderrichtlinien für die einzelnen Projekte, soweit förderfähig, im notwendigen Umfang sicherzustellen.
Unter Vorbehalt der Förderzusage der Regierung von Oberbayern kann/können die

Maßnahme/n umgesetzt werden. Das Referat für Stadtplanung und Bauordnung wird ermächtigt, die MGS mit der Stärkung der Nahmobilität in der Limesstraße, mit einer Machbarkeitsprüfung zur barrierefreien Straßenquerung Radolfzeller Straße, mit der Ausweitung des Angebotsraums von Leihrädern, der Förderung des Fuß- und Radverkehrs sowie mit der Untersuchung und Maßnahmen zur Wegesicherheit in Abstimmung mit den Fachreferaten und Fachstellen zu beauftragen.

12. Das Kommunalreferat wird gebeten, für eine Verbreiterung des Radweges an der nördlichen Bodenseestraße zwischen Dickensstraße und Mainaustraße Verhandlungen mit der GWG für einen Grundstückskauf aufzunehmen.
13. Das Baureferat wird gebeten, für den Grünzug L Nord- und Südbereich, für die Freiflächen der Jugendfreizeitstätte "AWO's Fredl" und für die Beleuchtung des Jugendspielplatzes an der Wiesentfeller Straße die Umsetzung der Maßnahmen fortzuführen und bis 2022 fertig zu stellen.
14. Das Baureferat wird weiterhin gebeten, für die Aufwertung der öffentlichen Grünflächen „Ehemalige Pferdeschwemme“ und „An der Pferdekoppel“ sowie die partielle Öffnung des Langwieder Baches die bisherigen planerischen Überlegungen zu konkretisieren und die Umsetzungen vorzubereiten.
15. Das Kommunalreferat wird gebeten, die bauliche Ertüchtigung des, sich im städtischen Besitz befindlichen Anwesens Altostraße 16 zu planen und umzusetzen.
16. Die als Anlage 6c beiliegende Satzung über die Teilaufhebung der Sanierungssatzung über die förmliche Festlegung des Sanierungsgebietes „Aubing – Neuaubing – Westkreuz“ vom 15.01.2019 wird beschlossen.
Damit werden die Teilbereiche des Sanierungsgebietes in dem Bereich zwischen der Bahnlinie München-Aubing-Buchloe, dem zentralen Bereich des Grünzug L, der Thuisbrunner Straße und der Limesstraße sowie dem Bereich zwischen der Bahnlinie München-Aubing-Buchloe, der Hellensteinstraße, der Aubinger- und Thierlsteiner Straße und dem zentralen Bereich des Grünzug L aufgehoben.
17. Das Referat für Stadtplanung und Bauordnung wird ermächtigt, den „Treuhandervertrag über die Durchführung städtebaulicher Sanierungsmaßnahmen Sanierungsgebiet Neuaubing – Westkreuz“ und den „Vertrag über die Durchführung eines Stadtteilmanagements (Quartiers-, Geschäftsstraßen-, Leerstands- und Flächenmanagements)“ mit der MGS einvernehmlich im Hinblick auf die Teilaufhebung des Sanierungsgebietes anzupassen.

18. Der Antrag Nr. 14-20 / A 04606 von der Herrn StR Christian Müller, Frau StRin Verena Dietl, Frau StRin Heide Rieke, Frau StRin Bettina Messinger, Frau StRin Dr. Constanze Söllner-Schaar, Herrn StR Hans Dieter Kaplan, Herrn StR Gerhard Mayer, Frau StRin Renate Kürzdörfer, Herrn StR Jens Röver, eingegangen am 26.10.2018 ist damit geschäftsordnungsmäßig behandelt.

19. Dieser Beschluss unterliegt nicht der Beschlussvollzugskontrolle.

II. Beschluss
nach Antrag

Über den Beratungsgegenstand wird durch die Vollversammlung des Stadtrates endgültig entschieden.

Der Stadtrat der Landeshauptstadt München

Der Vorsitzende

Die Referentin

Ober-/Bürgermeister

Prof. Dr.(I) Merk
Stadtbaurätin

III. Abdruck von I. und II.

über die Verwaltungsabteilung des Direktoriums, Stadtratsprotokolle (SP)

an das Direktorium - Dokumentationsstelle

an das Revisionsamt

an die Stadtkämmerei

jeweils mit der Bitte um Kenntnisnahme.

IV. WV Referat für Stadtplanung und Bauordnung HA III/32

zur weiteren Veranlassung.

zu V.

1. Die Übereinstimmung vorstehenden Abdruckes mit der beglaubigten Zweitschrift wird bestätigt.
2. An das Direktorium HA II/V1
3. An den Bezirksausschuss 22
4. An das Baureferat
5. An das Referat für Bildung und Sport
6. An das Kommunalreferat
7. An das Kreisverwaltungsreferat
8. An das Kulturreferat
9. An das Personal- und Organisationsreferat
10. An das Referat für Arbeit und Wirtschaft
11. An das Referat für Gesundheit und Umwelt
12. An das Sozialreferat
13. An die Stadtwerke München GmbH
14. An die MGS
15. An die Regierung von Oberbayern
16. An das Referat für Stadtplanung und Bauordnung HA I
17. An das Referat für Stadtplanung und Bauordnung HA II
18. An das Referat für Stadtplanung und Bauordnung HA II/5
19. An das Referat für Stadtplanung und Bauordnung HA III, III/01, III/02, III/03, III/12, III/3
20. An das Referat für Stadtplanung und Bauordnung HA IV
21. An das Referat für Stadtplanung und Bauordnung SG 3
22. An das Referat für Stadtplanung und Bauordnung SG 2
jeweils mit der Bitte um Kenntnisnahme.
23. Mit Vorgang zurück zum Referat für Stadtplanung und Bauordnung HA III/32

Am

Referat für Stadtplanung und Bauordnung HA III/32

Lageplan Stadtsanierung

abgeschlossene
Sanierungsgebiete

laufende
Sanierungsgebiete

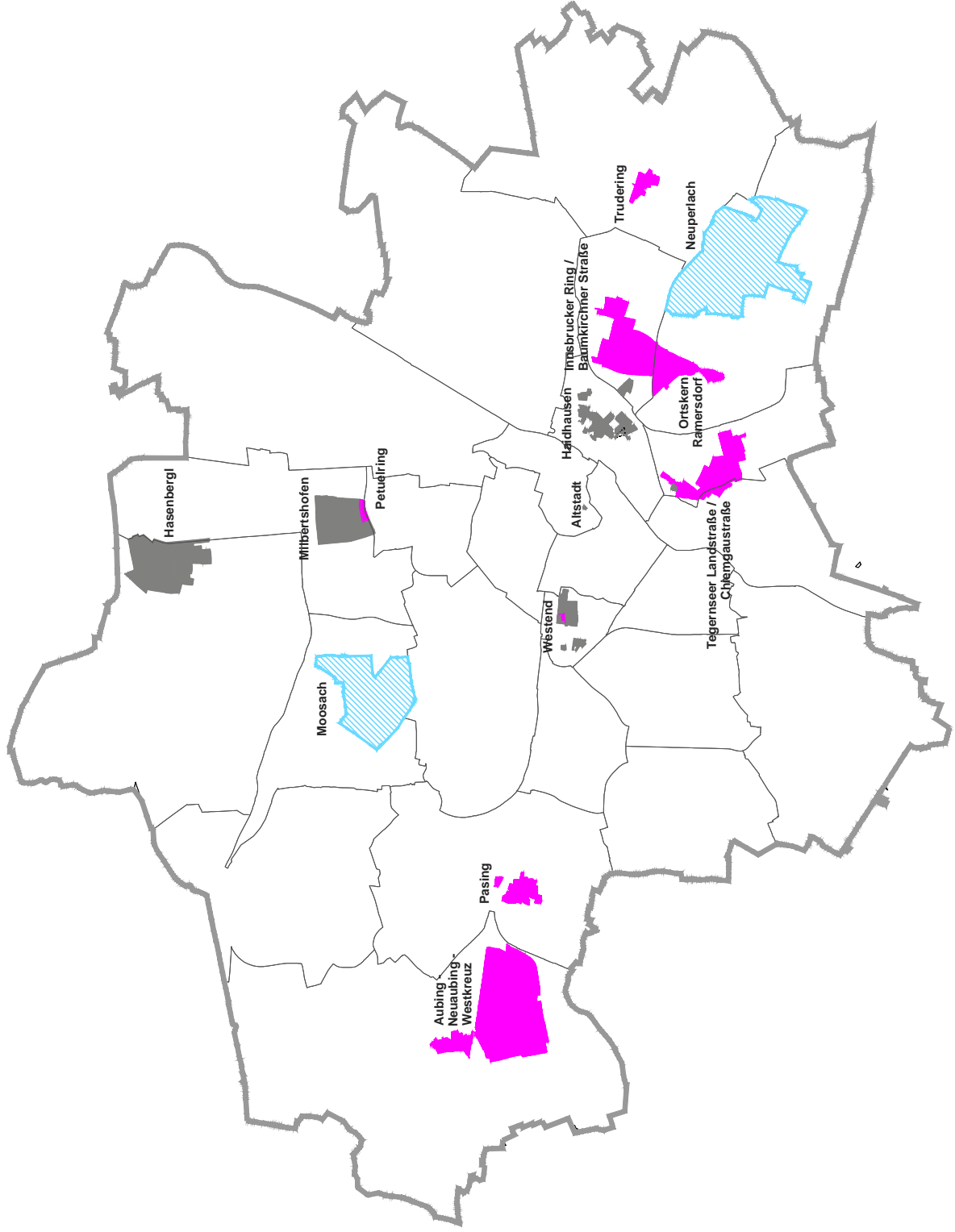
Untersuchungsgebiete

Anlage 1

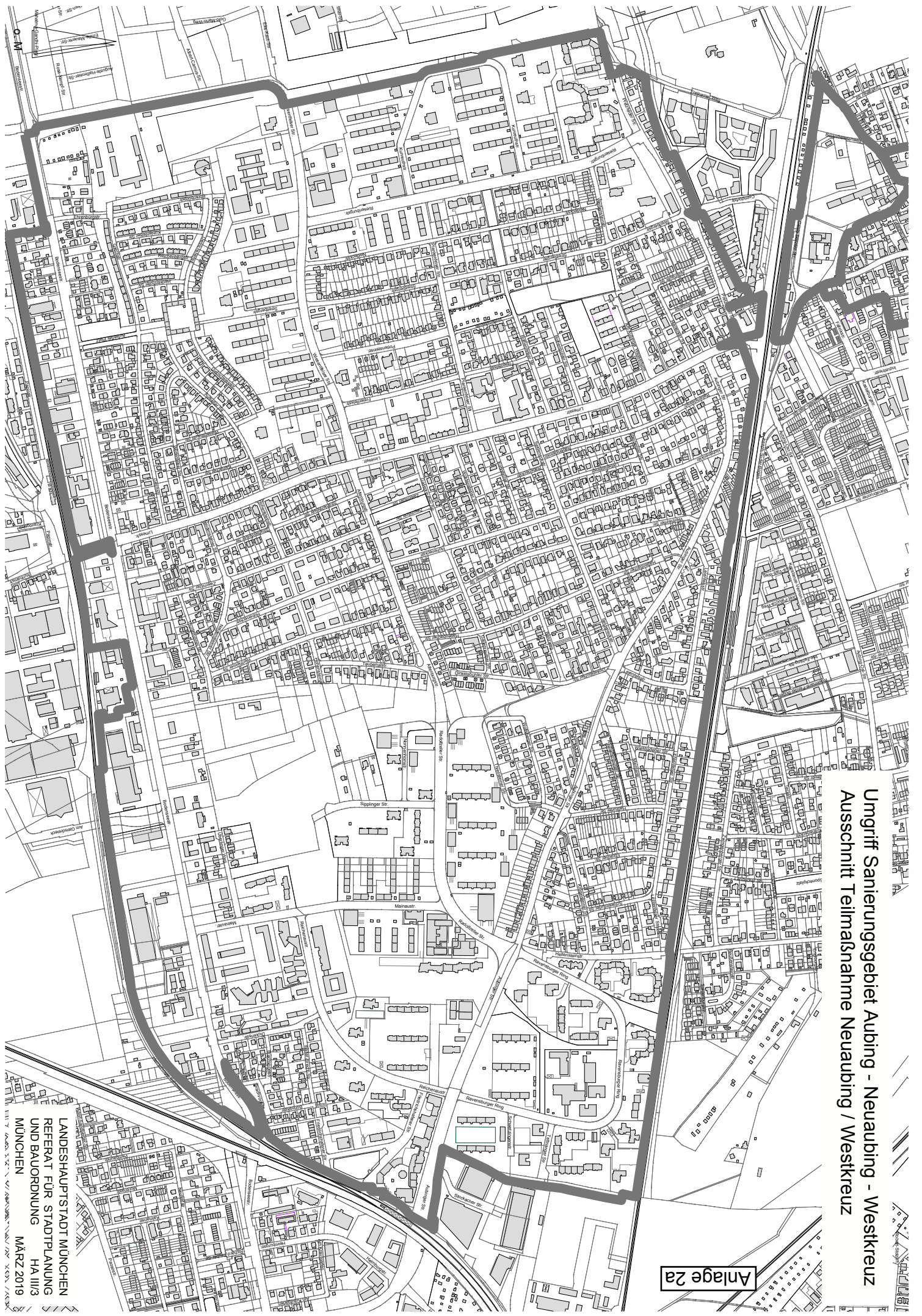
Stadtbezirksgrenzen



LANDESHAUPTSTADT MÜNCHEN
REFERAT FÜR STADTPLANUNG
UND BAUORDNUNG HA III/ 3
MÜNCHEN MÄRZ 2019



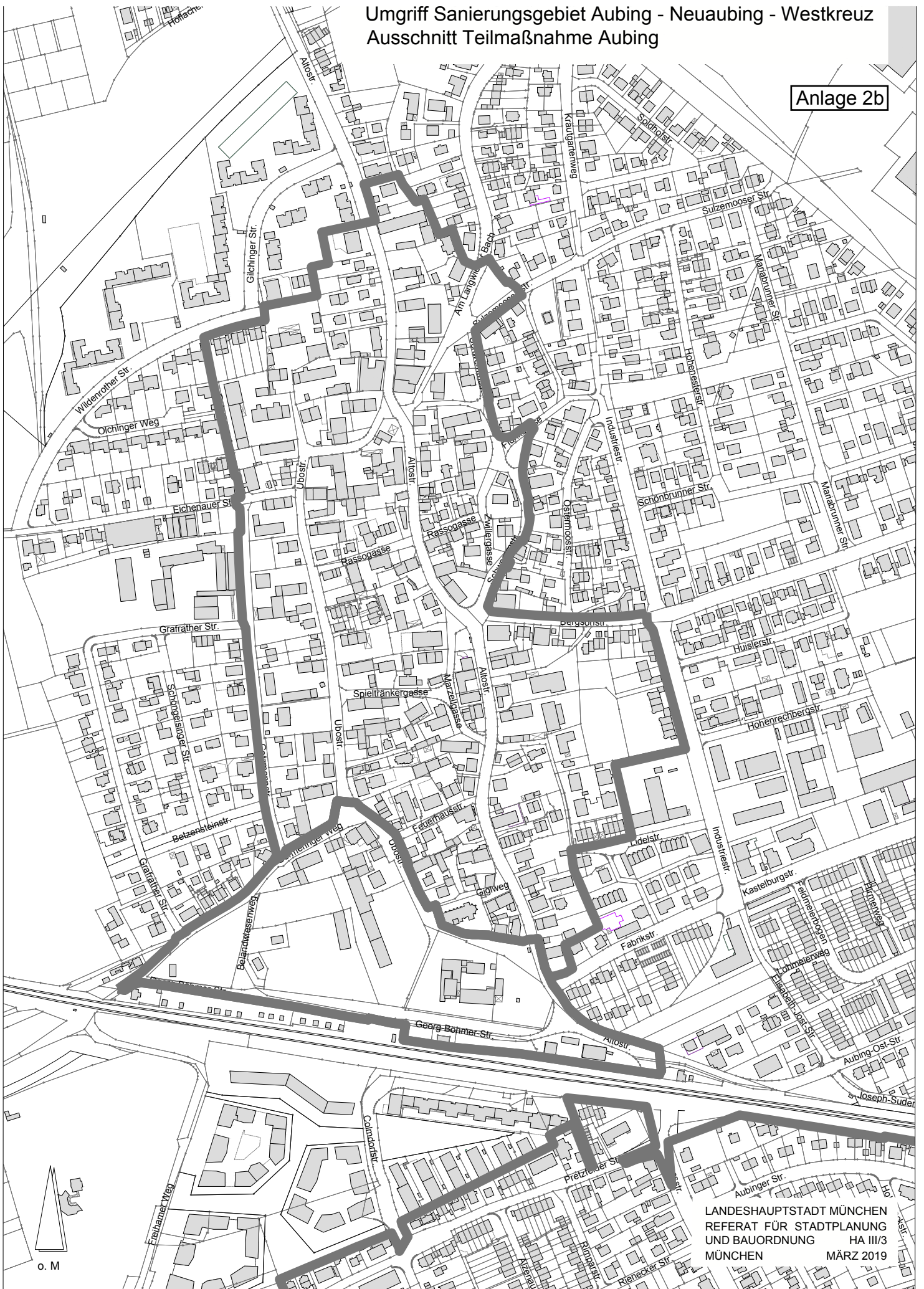
Umriff Sanierungsgebiet Aubing - Neuaußing - Westkreuz
Ausschnitt Teilmaßnahme Neuaußing / Westkreuz



Anlage 2a

Umgriff Sanierungsgebiet Aubing - Neuaubing - Westkreuz Ausschnitt Teilmaßnahme Aubing

Anlage 2b



Übersicht Maßnahmen

Legende zum Übersichtsplan

Die Nummerierung der Maßnahmen entspricht der Gliederung der Beschlussvorlage.

A) Maßnahmen 2020 - 2022

A 1. Wettbewerbe, vertiefende Untersuchungen und Konzepte

- A 1.1 Wettbewerb Ladenzentrum Wiesentfelser Straße
- A 1.2 Wettbewerb Ubostraße einschließlich Dorfplatz, Bürgerbeteiligung
- A 1.3 Bebauung Friedrichshafener Straße

A 2. Aufwertung öffentlicher Grünflächen

- A 2.1 Grünzug L – zentraler Bereich
- A 2.2 Ravensburger Ring
- A 2.3 Gelände am Wasserturm
- A 2.4 Beleuchtungskonzept und WLAN-Hotspot Grünband
- A 2.5 Grünflächen im Ortskern Aubing

A 3. Maßnahmen für den Freiraum

- A 3.1 Gößweinsteinplatz und Aufsesser Platz
- A 3.2 Querungshilfe Limesstraße / Aufsesser Platz
- A 3.3 St. Konrad
- A 3.4 Barrierefreie Straßenüberquerung Radolfzeller Straße
- A 3.5 Verkehrsuntersuchung und Gestaltungskonzept Bodenseestraße

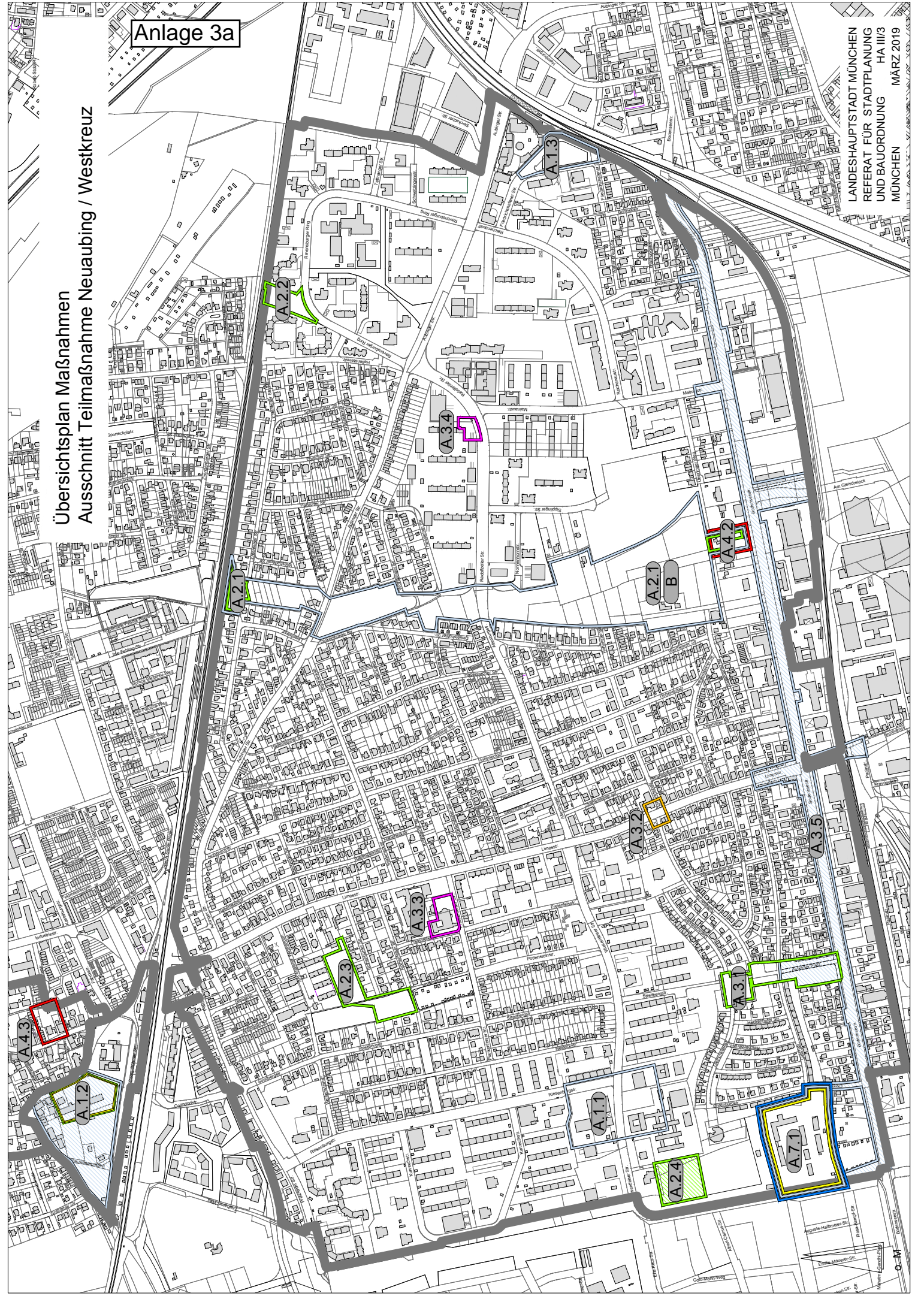
A 4. Baumaßnahmen

- A 4.1 Ehrenbürgstraße
- A 4.2 Neubau Jugendfreizeitstätte Fredl
- A 4.3 Alte Dorfschule Aubing

B) Eckdaten- und Aufstellungsbeschluss Bodenseestraße

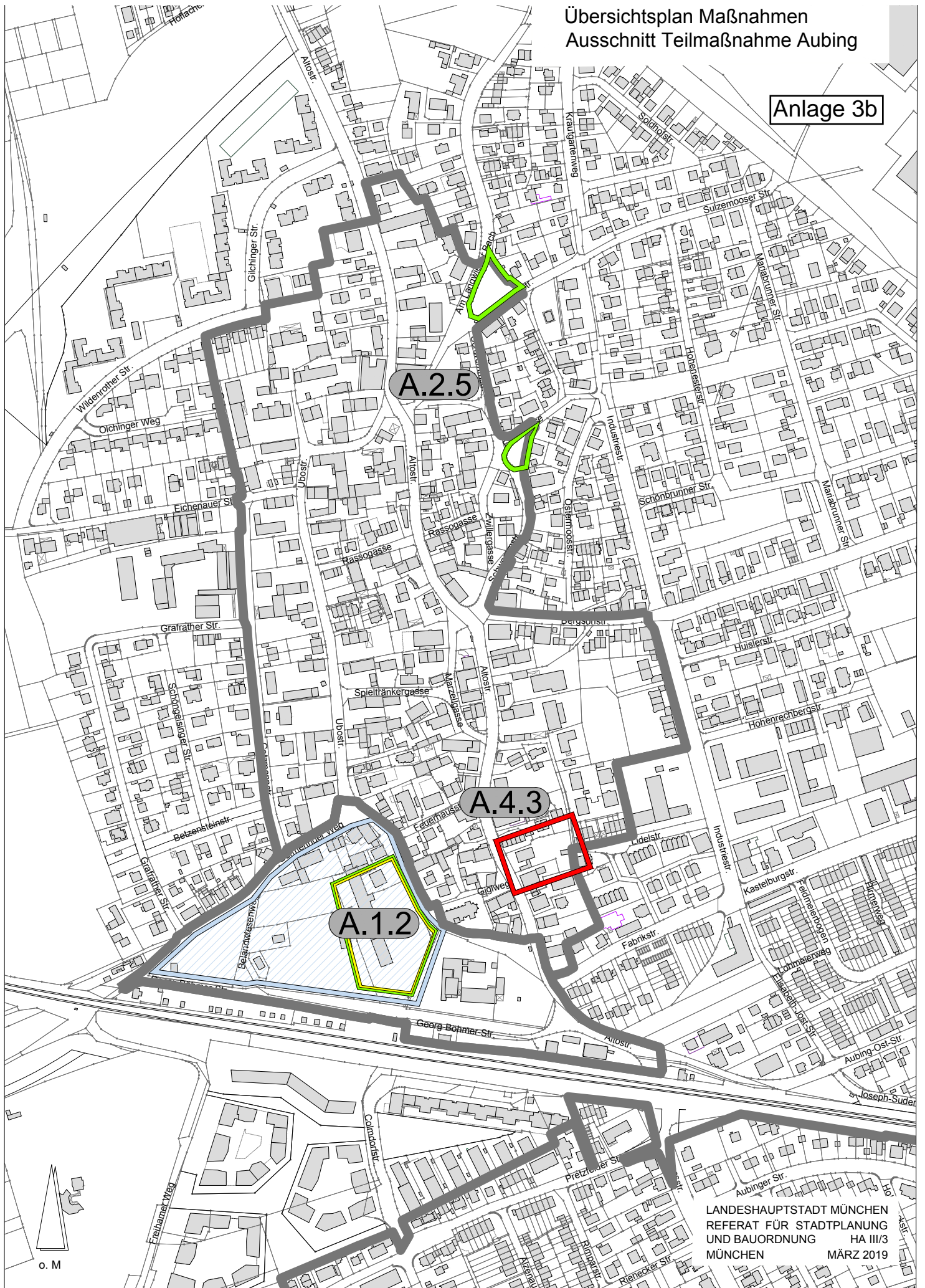
Anlage 3a

Übersichtsplan Maßnahmen Ausschnitt Teilmaßnahme Neubaubing / Westkreuz



Übersichtsplan Maßnahmen
Ausschnitt Teilmaßnahme Aubing

Anlage 3b



Straßenverzeichnis zur Teilmaßnahme „Ortskern Aubing“		
Straße / Hausnummer	FIST-Zähler	FIST-Nenner
Altostraße	599	0
Altostraße 5	82	2
Altostraße 7	75	0
Altostraße 7	75	2
Altostraße 8	6	0
Altostraße 9	74	0
Altostraße 10	8	0
Altostraße 11	72	0
Altostraße 12	10	0
Altostraße 12	10	1
Altostraße 13	70	2
Altostraße 14	12	0
Altostraße 15; Altostraße 15a	66	0
Altostraße 16	14	0
Altostraße 18; Altostraße 18a; Altostraße 18b; Altostraße 18c; Altostraße 18d	17	0
Altostraße 18e; Altostraße 18f	17	1
Altostraße 18g; Altostraße 18h	17	2
Altostraße 18j; Altostraße 18k	17	3
Altostraße 19	64	0
Altostraße 20	18	1
Altostraße 21	61	0
Altostraße 21	63	3
Altostraße 22; Altostraße 24	20	0
Altostraße 23	62	0
Altostraße 24d	22	2
Altostraße 25	120	0
Altostraße 26	22	0
Altostraße 26a	24	0
Altostraße 26b	2211	2
Altostraße 26c	2211	0
Altostraße 27	125	0
Altostraße 28	25	0
Altostraße 29; Altostraße 29a	126	0
Altostraße 29a	127	0
Altostraße 29a	131	0
Altostraße 30	29	2
Altostraße 31	180	2
Altostraße 32	29	0
Altostraße 33	180	0
Altostraße 34	31	0
Altostraße 35; Altostraße 37; Altostraße 39; Altostraße 39a; Ubostraße 48	170	0
Altostraße 35a	179	0
Altostraße 36	33	0
Altostraße 38	58	0
Altostraße 40	55	0
Altostraße 43	166	0
Altostraße 45	163	0
Altostraße 46; Rassogasse	183	1
Altostraße 46a	183	0
Altostraße 47	163	1
Altostraße 47a	632	1
Altostraße 47b	632	2

Altostraße 48	188	2
Altostraße 49; Altostraße 49a; Altostraße 49b	632	0
Altostraße 50; Altostraße 50a	188	0
Altostraße 50b	188	3
Altostraße 51	630	2
Altostraße 52	195	0
Altostraße 53	629	0
Altostraße 55	627	0
Altostraße 56	194	0
Altostraße 58	196	0
Altostraße 60	204	0
Altostraße 62	205	0
Altostraße 64	201	0
Altostraße 66	198	0
Altostraße 66a	198	4
Am Langwieder Bach	214	0
Am Langwieder Bach 1	204	3
Am Langwieder Bach 1c	203	0
Am Langwieder Bach 1d	302	1
Am Langwieder Bach 1e	302	0
Bergsonstraße	34	2
Bergsonstraße 185	2214	3
Bergsonstraße 187	2214	4
Bergsonstraße 189; Bergsonstraße 189a; Bergsonstraße 189b; Bergsonstraße 189c	2214	1
Bergsonstraße 191	2213	0
Bergsonstraße 197	33	2
Bergsonstraße 199	33	1
Eichenauer Straße 2	157	0
Eichenauer Straße; Gotzmannstraße	157	2
Feuerhausstraße	70	3
Feuerhausstraße	71	1
Feuerhausstraße 2	68	0
Feuerhausstraße 4	71	0
Feuerhausstraße 5	72	2
Feuerhausstraße 8	96	0
Flunkgasse	213	23
Giglweg	84	1
Giglweg 2	76	2
Giglweg 4	77	0
Gotzmannstraße	645	22
Gotzmannstraße	645	29
Gotzmannstraße	641	2
Gotzmannstraße	644	0
Gotzmannstraße 2	101	2
Gotzmannstraße 4	101	0
Gotzmannstraße 8	103	1
Gotzmannstraße 10	103	0
Gotzmannstraße 16	147	0
Gotzmannstraße 18	147	1
Industriestraße 37; Industriestraße 37a; Industriestraße 39; Industriestraße 41; Industriestraße	2212	0
Industriestraße 49	2212	6
Industriestraße 51	2212	7
Industriestraße 53	2214	0
Industriestraße 55	2214	5
Lidelstraße 20	2209	13
Lidelstraße 22	2209	12
Lidelstraße 24	2209	11
Lidelstraße 26	2209	10
Lidelstraße 28	2209	6

Lidelstraße 30	2209	5
Lidelstraße 32	2209	4
Marzellgasse	60	0
Marzellgasse 1; Spielränkergasse 3; Marzellgasse 3; Zwicklgasse	110	0
Marzellgasse 2	64	2
Marzellgasse 5	116	2
Marzellgasse 9	118	0
Mundesgasse	211	1
Mundesgasse 3	208	0
Mundesgasse 4	194	2
Rassogasse	54	1
Rassogasse	176	4
Rassogasse	176	5
Rassogasse 1	53	0
Rassogasse 2	184	5
Rassogasse 2a	184	0
Rassogasse 2b	184	4
Rassogasse 3	55	2
Rassogasse 4	184	2
Rassogasse 6; Rassogasse 6a; Rassogasse 6b; Rassogasse 8	177	0
Rassogasse 7	129	0
Rassogasse 7	132	2
Rassogasse 10	176	3
Rassogasse 11	132	0
Schwemmstraße	58	1
Schwemmstraße 11	190	0
Schwemmstraße 13	192	0
Schwemmstraße 15	211	0
Schwemmstraße 17	206	0
Schwemmstraße 17	207	0
Schwemmstraße 9	49	2
Spielränkergasse	106	1
Spielränkergasse	115	1
Spielränkergasse	116	3
Spielränkergasse	135	1
Spielränkergasse 10; Ubostraße	139	0
Spielränkergasse 4; Marzellgasse 7	115	0
Spielränkergasse 5	108	0
Spielränkergasse 6	135	0
Sulzemooser Straße	241	0
Ubostraße	111	12
Ubostraße	213	0
Ubostraße 2	82	0
Ubostraße 4	82	3
Ubostraße 6	81	0
Ubostraße 8	80	0
Ubostraße 10; Ubostraße 10a	78	0
Ubostraße 12	73	0
Ubostraße 14	97	2
Ubostraße 16	97	0
Ubostraße 17	100	0
Ubostraße 18; Ubostraße 18a	111	3
Ubostraße 19	102	1
Ubostraße 21	102	0
Ubostraße 22	111	10
Ubostraße 23	105	0
Ubostraße 24	106	0
Ubostraße 27	145	0
Ubostraße 29	146	0
Ubostraße 29a	146	2

Ubostraße 30	134	0
Ubostraße 31; Ubostraße 33; Ubostraße 35	148	0
Ubostraße 32	133	5
Ubostraße 34	133	6
Ubostraße 34a	133	7
Ubostraße 34b	133	8
Ubostraße 34c	133	3
Ubostraße 34d	133	0
Ubostraße 34e	133	10
Ubostraße 34f	133	11
Ubostraße 34g	133	12
Ubostraße 34h	133	13
Ubostraße 38	175	1
Ubostraße 39; Ubostraße 39a	151	0
Ubostraße 40	174	2
Ubostraße 40	175	0
Ubostraße 41	153	0
Ubostraße 42	174	0
Ubostraße 43	156	6
Ubostraße 43a	156	5
Ubostraße 43b	156	4
Ubostraße 44	171	0
Ubostraße 45	156	0
Ubostraße 47	160	0
Ubostraße 49	162	0
Ubostraße 50	169	0
Ubostraße 53	165	0
Ubostraße 55; Ubostraße 57	167	0
Ubostraße 61	167	2
Ubostraße 61; Ubostraße 69	167	4
Ubostraße 65; Ubostraße 67; Ubostraße 69	168	0
Wildenrother Straße 24	641	3
Wildenrother Straße 26	641	4
Wildenrother Straße 28	641	5
Wildenrother Straße 30	641	6
Wildenrother Straße 32	641	7
Wildenrother Straße 34	641	8
Zwickgasse	110	3
Zwickgasse	111	11
Zwickgasse 2	111	4
Zwickgasse 3	111	9
Zwickgasse 4	111	6
Zwickgasse 5	110	2
Zwickgasse 6	111	7
Zwickgasse 7	110	4
Zwillergasse	52	0
Zwillergasse 1	53	2
Zwillergasse 2	50	0
Zwillergasse 3	54	2
Zwillergasse 4	48	0
Zwillergasse 5	190	1

Nähe Altostraße	25	2
Nähe Altostraße	17	4
Nähe Altostraße	22	1
Nähe Altostraße	64	3
Nähe Altostraße	68	2
Nähe Altostraße	128	0

Nähe Altostraße	630	0
Nähe Altostraße	630	3
Nähe Altostraße	630	4
Nähe Am Langwieder Bach	214	1
Nähe Bergsonstraße	31	1
Nähe Bergsonstraße	34	3
Nähe Bergsonstraße	213	19
Nähe Flunkgasse	213	22
Nähe Giglweg	76	0
Nähe Gotzmannstraße	152	0
Nähe Gotzmannstraße	156	7
Nähe Industriestraße	25	1
Nähe Industriestraße	2209	1
Nähe Lidelstraße	2209	14
Nähe Lidelstraße	2210	0
Nähe Lidelstraße	2209	7
Nähe Lidelstraße	2209	8
Nähe Lidelstraße	2209	9
Nähe Marzellgasse	60	1
Nähe Marzellgasse	64	6
Nähe Schwemmstraße	51	0
Nähe Spielränkergasse	213	8
Nähe Ubostraße	111	8
Nähe Ubostraße	133	4
Nähe Ubostraße	133	9
Nähe Ubostraße	133	15
Nähe Ubostraße	156	3
Nähe Ubostraße	213	10
Nähe Zwicklgasse	67	0

Anlage 6b



**Neuer Umgriff
Ausschnitt Teilmaßnahme
Neubaubing - Westkreuz**



LANDESHAUPTSTADT MÜNCHEN
REFERAT FÜR STADTPLANUNG
UND BAUORDNUNG HA III/3
MÜNCHEN August 2019
M 1 : 10.000

Satzung

über die Teilaufhebung der Sanierungssatzung über die förmliche Festlegung des Sanierungsgebietes „Aubing - Neuaubing - Westkreuz“ vom 15.01.2019

Die Landeshauptstadt München erlässt aufgrund der § 162 Abs. 1 S. 1 Nr. 1, S. 2 i.V.m. § 162 Abs. 2 Baugesetzbuch (BauGB) und Art. 23 der Gemeindeordnung für den Freistaat Bayern (GO) in der Fassung der Bekanntmachung vom 22. August 1998 (GVBl. S. 796, BayRS 2020-1-1-I), zuletzt geändert durch § 1 Abs. 38 der Verordnung vom 26. März 2019 (GVBl. S. 98) die folgende Satzung:

§ 1

Die Sanierungssatzung der Landeshauptstadt München über die förmliche Festlegung des Sanierungsgebiets „Neuaubing-Westkreuz“ vom 26.05.2014, geändert durch Satzung zur Änderung der Sanierungssatzung über die förmliche Festlegung des Sanierungsgebietes „Neuaubing – Westkreuz“ vom 15.01.2019 und seitdem bezeichnet als „Sanierungssatzung über die förmliche Festlegung des Sanierungsgebietes „Aubing – Neuaubing - Westkreuz“, wird nach § 162 Abs. 1 Nr. 1 BauGB i.V.m. § 162 Abs. 1 S. 2 BauGB wie folgt in Teilen aufgehoben:

1. Im Stadtteil Neuaubing wird der Bereich zwischen der Bahnlinie München-Aubing-Buchloe im Norden, dem zentralen Bereich des „Grünzugs L“ im Osten, der Thuisbrunner Straße im Süden und östlich der Limesstraße im Westen aufgehoben. Im Stadtteil Westkreuz wird der Bereich zwischen der Bahnlinie München-Aubing-Buchloe im Norden, der Hellensteinstraße im Osten, der Aubinger- und Thierlsteiner Straße im Süden und dem zentralen Bereich des „Grünzugs L“ im Westen aufgehoben.
2. Der räumliche Geltungsbereich der Teilaufhebung des Sanierungsgebiets ist in dem anliegenden Umgriffsplan der Anlage 1 (Umgriff zur Teilaufhebung Sanierungsgebiet Aubing - Neuaubing – Westkreuz) dargestellt.
3. Nach der Aufhebung der Teilbereiche umfasst das Sanierungsgebiet „Aubing - Neuaubing - Westkreuz“ die Grundstücke der Teilmaßnahme „Ortskern Aubing“ und die Grundstücke der Teilmaßnahme „Neuaubing – Westkreuz“ entsprechend der Anlage 4 (Auflistung der verbliebenen Grundstücke der beiden Teilmaßnahmen).
4. Der räumliche Umgriff des Sanierungsgebietes „Aubing – Neuaubing – Westkreuz“ nach Teilaufhebung ergibt sich aus der Anlage 2 (Umgriff zur Teilmaßnahme Ortskern Aubing) und der Anlage 3 (Umgriff zur Teilmaßnahme Neuaubing – Westkreuz“).
5. Die Anlagen sind Bestandteil dieser Satzung.

§ 2

Die Satzung wird mit der Bekanntmachung gemäß § 162 Abs. 2 S. 4 Baugesetzbuch rechtsverbindlich.

Anlagen:

1. Umgriff zur Teilaufhebung Sanierungsgebiet Aubing - Neuaubing - Westkreuz“
2. Umgriff zur Teilmaßnahme Ortskern Aubing
3. Umgriff zum neuen Umgriff der Teilmaßnahme Neuaubing - Westkreuz
4. Auflistung der aktuellen Grundstücke der beiden Teilmaßnahmen

Der Stadtrat der Landeshauptstadt München hat die Satzung am 27.11.2019 beschlossen.

Straßenverzeichnis zur Teilaufhebung im Stadtteil Neuaubing

Adresse	Gemarkung Name	Gemarkung Nummer	Flurnummer
Altenburgstr. 1	Aubing	8662	1679/2
Altenburgstr. 1a	Aubing	8662	1679/2
Altenburgstr. 3	Aubing	8662	1679/3
Altenburgstr. 4	Aubing	8662	1741/9
Altenburgstr. 5	Aubing	8662	1679/4
Altenburgstr. 6	Aubing	8662	1741/7
Altenburgstr. 7	Aubing	8662	1679/5
Altenburgstr. 8	Aubing	8662	1741/6
Altenburgstr. 9	Aubing	8662	1679/6
Altenburgstr. 10	Aubing	8662	1741/5
Altenburgstr. 11	Aubing	8662	1565/9
Altenburgstr. 12	Aubing	8662	1741/4
Altenburgstr. 13	Aubing	8662	1565/0
Altenburgstr. 14	Aubing	8662	1741/3
Altenburgstr. 15	Aubing	8662	1565/8
Altenburgstr. 16	Aubing	8662	1741/2
Altenburgstr. 17	Aubing	8662	1565/7
Altenburgstr. 19	Aubing	8662	1565/5
Altenburgstr. 21	Aubing	8662	1565/4
Altenburgstr. 23	Aubing	8662	1565/3 + 1565/10
Altenburgstr. 24	Aubing	8662	1567/5
Altenburgstr. 25	Aubing	8662	1531/10
Altenburgstr. 26	Aubing	8662	1567/5
Altenburgstr. 27	Aubing	8662	1531/9
Altenburgstr. 28	Aubing	8662	1567/5
Altenburgstr. 29	Aubing	8662	1531/8
Altenburgstr. 29 a	Aubing	8662	1531/8
Altenburgstr. 30	Aubing	8662	1567/5
Altenburgstr. 31	Aubing	8662	1531/0
Altenburgstr. 32	Aubing	8662	1567/5
Altenburgstr. 33	Aubing	8662	1531/11
Altenburgstr. 34	Aubing	8662	1678/11
Altenburgstr. 35	Aubing	8662	1531/1
Altenburgstr. 36	Aubing	8662	1678/11
Altenburgstr. 38	Aubing	8662	1678/11
Altenburgstr. 40	Aubing	8662	1678/8
Aubinger Str. 117a	Aubing	8662	1765/6
Aubinger Str. 117	Aubing	8662	1765/0
Aubinger Str. 119	Aubing	8662	1766/2
	Aubing	8662	1766/6
Aubinger Str. 121	Aubing	8662	1772/4
Aubinger Str. 122	Aubing	8662	1841/0
Aubinger Str. 123	Aubing	8662	1772/3
Aubinger Str. 124a	Aubing	8662	1840/1
Aubinger Str. 124	Aubing	8662	1840/0
Aubinger Str. 125	Aubing	8662	1769/0
Aubinger Str. 126	Aubing	8662	1839/2
Aubinger Str. 127	Aubing	8662	1774/4

Aubinger Str. 128a	Aubing	8662	1839/3
Aubinger Str. 128	Aubing	8662	1839/1
Aubinger Str. 129a	Aubing	8662	1777/14
Aubinger Str. 129	Aubing	8662	1774/0
Aubinger Str. 130	Aubing	8662	1764/6
Aubinger Str. 132	Aubing	8662	1764/0
Aubinger Str. 133	Aubing	8662	1777/2
Aubinger Str. 134a	Aubing	8662	1764/7
Aubinger Str. 134	Aubing	8662	1764/3
Aubinger Str. 135	Aubing	8662	1648/2
Aubinger Str. 136	Aubing	8662	1768/0
Aubinger Str. 137a	Aubing	8662	1646/3
Aubinger Str. 137b	Aubing	8662	1646/1
Aubinger Str. 137	Aubing	8662	1646/4
Aubinger Str. 138a	Aubing	8662	1768/2
Aubinger Str. 138	Aubing	8662	1768/2
Aubinger Str. 139a	Aubing	8662	1644/13
Aubinger Str. 139b	Aubing	8662	1644/12
Aubinger Str. 139c	Aubing	8662	1644/11
Aubinger Str. 139d	Aubing	8662	1644/10
Aubinger Str. 139e	Aubing	8662	1644/9
Aubinger Str. 139	Aubing	8662	1644/8
Aubinger Str. 140a	Aubing	8662	1770/0
Aubinger Str. 140b	Aubing	8662	1770/0
Aubinger Str. 140	Aubing	8662	1770/0
Aubinger Str. 141a	Aubing	8662	1643/6
Aubinger Str. 141b	Aubing	8662	1643/5
Aubinger Str. 141	Aubing	8662	1643/7
Aubinger Str. 142a	Aubing	8662	1771/0
Aubinger Str. 142b	Aubing	8662	1771/0
Aubinger Str. 142c	Aubing	8662	1771/0
Aubinger Str. 142d	Aubing	8662	1771/2
Aubinger Str. 142e	Aubing	8662	1771/3
Aubinger Str. 142	Aubing	8662	1771/0
Aubinger Str. 143	Aubing	8662	1642/0
Aubinger Str. 144a	Aubing	8662	1773/2
Aubinger Str. 144	Aubing	8662	1773/2
Aubinger Str. 145	Aubing	8662	1642/2
Aubinger Str. 146	Aubing	8662	1773/3
Aubinger Str. 147	Aubing	8662	1639/3
Aubinger Str. 148	Aubing	8662	1775/0
Aubinger Str. 150	Aubing	8662	1777/7
Aubinger Str. 152	Aubing	8662	1777/6
Aubinger Str. 154	Aubing	8662	1644/14
Aubinger Str. 156	Aubing	8662	1644/0
Aubinger Str. 158a	Aubing	8662	1643/2
Aubinger Str. 158	Aubing	8662	1643/2
Aubinger Str. 162	Aubing	8662	1641/0
	Aubing	8662	1637/15
	Aubing	8662	1637/17
Aubinger Str. 162 f	Aubing	8662	1637/14
Aubinger Str. 162 g	Aubing	8662	1637/13
Aubinger Str. 162 h	Aubing	8662	1637/12
Aubinger Str. 162 i	Aubing	8662	1637/11
Aubinger Str. 162 j	Aubing	8662	1637/10
Aubinger Str. 162 k	Aubing	8662	1637
Aubinger Str. 164a	Aubing	8662	1637/8

Aubinger Str. 164b	Aubing	8662	1637/7
Aubinger Str. 164c	Aubing	8662	1637/5
	Aubing	8662	1637/9
	Aubing	8662	1637/16
Aubinger Str. 166a	Aubing	8662	586/6
Aubinger Str. 166b	Aubing	8662	1597/70
Aubinger Str. 166c	Aubing	8662	1597/69
Aubinger Str. 166	Aubing	8662	1636/0
Aubinger Str. 167	Aubing	8662	1597/54
Aubinger Str. 168	Aubing	8662	1597/68
Aubinger Str. 169	Aubing	8662	1597/55
Aubinger Str. 170	Aubing	8662	1597/67
Aubinger Str. 171	Aubing	8662	1597/56
Aubinger Str. 172	Aubing	8662	1597/66
Aubinger Str. 173	Aubing	8662	1597/57
Aubinger Str. 174	Aubing	8662	1597/65
Aubinger Str. 175	Aubing	8662	1597/58
Aubinger Str. 176	Aubing	8662	1597/64
Aubinger Str. 177	Aubing	8662	1597/9
Aubinger Str. 178	Aubing	8662	1597/8
Aubinger Str. 179	Aubing	8662	1597/7
Aubinger Str. 180a	Aubing	8662	1600/7
Aubinger Str. 180	Aubing	8662	1600/7
Aubinger Str. 181	Aubing	8662	1597/5
Aubinger Str. 182	Aubing	8662	1597/31
Aubinger Str. 183	Aubing	8662	1597/19
Aubinger Str. 184a	Aubing	8662	1600/0
Aubinger Str. 184	Aubing	8662	1597/30
Aubinger Str. 185	Aubing	8662	1597/20
Aubinger Str. 186	Aubing	8662	1597/29
Aubinger Str. 187	Aubing	8662	1597/21
Aubinger Str. 189	Aubing	8662	1597/22

Bad-Stebener-Weg 21	Aubing	8662	1830/6
Bad-Stebener-Weg 23	Aubing	8662	1830/6

Banzweg 1	Aubing	8662	1755/9
Banzweg 3	Aubing	8662	1755/3
Banzweg 4	Aubing	8662	1757/5
Banzweg 5	Aubing	8662	1755/3
Banzweg 6	Aubing	8662	1757/4
Banzweg 7a	Aubing	8662	1755/4
Banzweg 7	Aubing	8662	1755/4
Banzweg 8	Aubing	8662	1757/3
Banzweg 9	Aubing	8662	1755/5
Banzweg 10	Aubing	8662	1757/2
Banzweg 11	Aubing	8662	1755/5
Banzweg 12	Aubing	8662	1756/2
Banzweg 13	Aubing	8662	1755/6
Banzweg 14	Aubing	8662	1756/1
Banzweg 15	Aubing	8662	1755/13
Banzweg 16	Aubing	8662	1756/6
Banzweg 18	Aubing	8662	1756/6

Dinkelsbühler Str. 2	Aubing	8662	1762/0
Dinkelsbühler Str. 4	Aubing	8662	1757/10
Dinkelsbühler Str. 6	Aubing	8662	1757/13

Dinkelsbühler Str. 8	Aubing	8662	1757/12
Dinkelsbühler Str. 10	Aubing	8662	1757/11
Dinkelsbühler Str. 12	Aubing	8662	1757/6
Dinkelsbühler Str. 14	Aubing	8662	1756/3
Dinkelsbühler Str. 16	Aubing	8662	1755/0
Dinkelsbühler Str. 18	Aubing	8662	1752/2
Dinkelsbühler Str. 20	Aubing	8662	1752/1
Dinkelsbühler Str. 22	Aubing	8662	1752/1
Dinkelsbühler Str. 23	Aubing	8662	1752/0
Dinkelsbühler Str. 24	Aubing	8662	1751/1
Dinkelsbühler Str. 25	Aubing	8662	1751/0
Dinkelsbühler Str. 26	Aubing	8662	1749/0
Dinkelsbühler Str. 27	Aubing	8662	1747/0
Dinkelsbühler Str. 28	Aubing	8662	1749/1
Dinkelsbühler Str. 29	Aubing	8662	1747/3
Dinkelsbühler Str. 30	Aubing	8662	1749/2
Dinkelsbühler Str. 32	Aubing	8662	1745/3
Dinkelsbühler Str. 34	Aubing	8662	1742/3
Dinkelsbühler Str. 36	Aubing	8662	1742/3
Dinkelsbühler Str. 38	Aubing	8662	1742/3
Dinkelsbühler Str. 40	Aubing	8662	1742/3
Dinkelsbühler Str. 42	Aubing	8662	1742/3
Dinkelsbühler Str. 43	Aubing	8662	1747/2
Dinkelsbühler Str. 44	Aubing	8662	1742/3
Dinkelsbühler Str. 45	Aubing	8662	1747/2
Dinkelsbühler Str. 47	Aubing	8662	1747/2
Dinkelsbühler Str. 49	Aubing	8662	1742/1
Dinkelsbühler Str. 51	Aubing	8662	1742/1
Dinkelsbühler Str. 53	Aubing	8662	1742/1
Dinkelsbühler Str. 55	Aubing	8662	1742/1
Dinkelsbühler Str. 57	Aubing	8662	1742/1
Dinkelsbühler Str. 59	Aubing	8662	1742/1

Gailenreuther Str. 1b	Aubing	8662	1569/4
Gailenreuther Str. 1a	Aubing	8662	1569/4
Gailenreuther Str. 1	Aubing	8662	1569/0
Gailenreuther Str. 2c	Aubing	8662	1568/6
Gailenreuther Str. 3a	Aubing	8662	1570/17
Gailenreuther Str. 3b	Aubing	8662	1570/6
Gailenreuther Str. 3c	Aubing	8662	1570/5
Gailenreuther Str. 3d	Aubing	8662	1570/8
Gailenreuther Str. 3e	Aubing	8662	1570/9
Gailenreuther Str. 3f	Aubing	8662	1570/10
Gailenreuther Str. 3g	Aubing	8662	1569/11
Gailenreuther Str. 3	Aubing	8662	1569/2
	Aubing	8662	1570/7
	Aubing	8662	1570/11
	Aubing	8662	1570/12
	Aubing	8662	1570/13
	Aubing	8662	1570/14
	Aubing	8662	1570/15
	Aubing	8662	1570/16
Gailenreuther Str. 4a	Aubing	8662	1678/11
Gailenreuther Str. 4	Aubing	8662	1678/11
Gailenreuther Str. 5	Aubing	8662	1569/8
Gailenreuther Str. 7	Aubing	8662	1569/9
Gailenreuther Str. 8	Aubing	8662	1675/4

Gailenreuther Str. 10	Aubing	8662	1675/5
Gailenreuther Str. 11	Aubing	8662	1672/2
Gailenreuther Str. 12	Aubing	8662	1675/7
Gailenreuther Str. 13	Aubing	8662	1672/3
Gailenreuther Str. 14	Aubing	8662	1675/8
Gailenreuther Str. 16	Aubing	8662	1675/9
Gailenreuther Str. 17	Aubing	8662	1673/0
Gailenreuther Str. 18	Aubing	8662	1675/10
Gailenreuther Str. 19	Aubing	8662	1673/1
Gailenreuther Str. 20	Aubing	8662	1745/0
Gailenreuther Str. 21	Aubing	8662	1674/0
Gailenreuther Str. 22	Aubing	8662	1745/4
Gailenreuther Str. 24	Aubing	8662	1745/1
Gailenreuther Str. 25	Aubing	8662	1749/10
Gailenreuther Str. 26	Aubing	8662	1745/2
Gailenreuther Str. 27	Aubing	8662	1749/4
Gailenreuther Str. 29	Aubing	8662	1749/11
Gailenreuther Str. 31	Aubing	8662	1749/3
	Aubing	8662	1749/12
	Aubing	8662	1749/13

Hagenbacher Str. 4	Aubing	8662	1650/0
Hagenbacher Str. 5	Aubing	8662	1774/2
Hagenbacher Str. 6	Aubing	8662	1652/0
Hagenbacher Str. 7a	Aubing	8662	1774/5
Hagenbacher Str. 7	Aubing	8662	1774/3
Hagenbacher Str. 8	Aubing	8662	1653/1
Hagenbacher Str. 9	Aubing	8662	1772/0
Hagenbacher Str. 10	Aubing	8662	1654/8
Hagenbacher Str. 12	Aubing	8662	1654/4
Hagenbacher Str. 13a	Aubing	8662	1772/10
Hagenbacher Str. 13b	Aubing	8662	1772/2
	Aubing	8662	1772/8
Hagenbacher Str. 13	Aubing	8662	1772/9
Hagenbacher Str. 14	Aubing	8662	1654/3
Hagenbacher Str. 15a	Aubing	8662	1766/0
Hagenbacher Str. 15	Aubing	8662	1766/4
Hagenbacher Str. 15c	Aubing	8662	1772/5
Hagenbacher Str. 16	Aubing	8662	1655/1
Hagenbacher Str. 17	Aubing	8662	1765/3
Hagenbacher Str. 20	Aubing	8662	1656/7
Hagenbacher Str. 21	Aubing	8662	1760/4
Hagenbacher Str. 22a	Aubing	8662	1660/7
Hagenbacher Str. 22	Aubing	8662	1658/8
Hagenbacher Str. 23	Aubing	8662	1757/8
Hagenbacher Str. 24	Aubing	8662	1661/0
Hagenbacher Str. 25	Aubing	8662	1757/1
Hagenbacher Str. 26a	Aubing	8662	1662/0
Hagenbacher Str. 26	Aubing	8662	1662/0
Hagenbacher Str. 27	Aubing	8662	1756/0
Hagenbacher Str. 28	Aubing	8662	1664/0
Hagenbacher Str. 29	Aubing	8662	1755/7
Hagenbacher Str. 30	Aubing	8662	1665/2
Hagenbacher Str. 31	Aubing	8662	1755/8
Hagenbacher Str. 32	Aubing	8662	1666/0
Hagenbacher Str. 33	Aubing	8662	1752/3
Hagenbacher Str. 34a	Aubing	8662	1667/0

Hagenbacher Str. 34	Aubing	8662	1667/0
Hagenbacher Str. 35	Aubing	8662	1752/4
Hagenbacher Str. 36	Aubing	8662	1668/0
Hagenbacher Str. 37	Aubing	8662	1751/2
Hagenbacher Str. 38a	Aubing	8662	1670/2
Hagenbacher Str. 38	Aubing	8662	1670/1
Hagenbacher Str. 39	Aubing	8662	1749/5
Hagenbacher Str. 40	Aubing	8662	1671/3
Hagenbacher Str. 41	Aubing	8662	1675/0
Hagenbacher Str. 42	Aubing	8662	1674/1
Hagenbacher Str. 43a	Aubing	8662	1743/0
Hagenbacher Str. 43	Aubing	8662	1743/0
Hagenbacher Str. 44	Aubing	8662	1674/1
Hagenbacher Str. 45a	Aubing	8662	1743/0
Hagenbacher Str. 45	Aubing	8662	1743/0
Hagenbacher Str. 47a	Aubing	8662	1743/0
Hagenbacher Str. 47	Aubing	8662	1743/0
	Aubing	8662	1567/44
	Aubing	8662	1567/46
	Aubing	8662	1567/47
	Aubing	8662	1567/48
	Aubing	8662	1567/49
	Aubing	8662	1567/54
	Aubing	8662	1567/55
	Aubing	8662	1567/56
	Aubing	8662	1567/57
	Aubing	8662	1567/58
	Aubing	8662	1567/68
	Aubing	8662	1567/69
	Aubing	8662	1567/70
	Aubing	8662	1567/71
	Aubing	8662	1567/72
	Aubing	8662	1567/73
	Aubing	8662	1567/74
	Aubing	8662	1567/75
	Aubing	8662	1567/76
	Aubing	8662	1567/77
	Aubing	8662	1567/78
	Aubing	8662	1567/80
Hagenbacher Str. 48	Aubing	8662	1675/11
Hagenbacher Str. 49	Aubing	8662	1567/81
Hagenbacher Str. 50	Aubing	8662	1567/45
Hagenbacher Str. 51	Aubing	8662	1567/79
Hagenbacher Str. 52	Aubing	8662	1567/50
Hagenbacher Str. 54	Aubing	8662	1567/51
Hagenbacher Str. 56	Aubing	8662	1567/52
Hagenbacher Str. 58	Aubing	8662	1567/53
Hagenbacher Str. 60	Aubing	8662	1567/67

Hoheneckstr. 2a	Aubing	8662	1597/72
Hoheneckstr. 2b	Aubing	8662	1597/59
Hoheneckstr. 2	Aubing	8662	1597/53
Hoheneckstr. 4	Aubing	8662	1597/52
	Aubing	8662	1597/51
	Aubing	8662	1597/80
	Aubing	8662	1597/81
Hoheneckstr. 6	Aubing	8662	1597/60

Hoheneckstr. 7a	Aubing	8662	1643/0
Hoheneckstr. 7	Aubing	8662	1643/0
Hoheneckstr. 8	Aubing	8662	1597/61
Hoheneckstr. 9a	Aubing	8662	1643/0
Hoheneckstr. 9	Aubing	8662	1643/0
Hoheneckstr. 10a	Aubing	8662	1597/78
Hoheneckstr. 10	Aubing	8662	1597/50
Hoheneckstr. 11a	Aubing	8662	1644/17
Hoheneckstr. 11	Aubing	8662	1644/16
	Aubing	8662	1597/48
Hoheneckstr. 12	Aubing	8662	1597/49
Hoheneckstr. 13a	Aubing	8662	1644/19
Hoheneckstr. 13	Aubing	8662	1644/18
Hoheneckstr. 14	Aubing	8662	1597/62
Hoheneckstr. 16	Aubing	8662	1597/63
Hoheneckstr. 17	Aubing	8662	1592/12
Hoheneckstr. 18	Aubing	8662	1597/6
Hoheneckstr. 18 a	Aubing	8662	1597/6
Hoheneckstr. 19	Aubing	8662	1592/11
Hoheneckstr. 20	Aubing	8662	1597/46
Hoheneckstr. 21a	Aubing	8662	1592/10
Hoheneckstr. 21b	Aubing	8662	1592/13
Hoheneckstr. 21	Aubing	8662	1592/14
	Aubing	8662	1592/15
	Aubing	8662	1592/16
	Aubing	8662	1592/17
Hoheneckstr. 22	Aubing	8662	1590/11
Hoheneckstr. 23a	Aubing	8662	1592/9
Hoheneckstr. 23	Aubing	8662	1592/9
Hoheneckstr. 24	Aubing	8662	1590/10
Hoheneckstr. 25	Aubing	8662	1592/8
Hoheneckstr. 26	Aubing	8662	1590/9
Hoheneckstr. 27	Aubing	8662	1592/7
Hoheneckstr. 28a	Aubing	8662	1590/8
Hoheneckstr. 28	Aubing	8662	1590/12
Hoheneckstr. 29	Aubing	8662	1592/6
Hoheneckstr. 30	Aubing	8662	1590/7
Hoheneckstr. 31	Aubing	8662	1592/5
Hoheneckstr. 32	Aubing	8662	1590/6
Hoheneckstr. 33a	Aubing	8662	1592/4
Hoheneckstr. 33	Aubing	8662	1592/4
Hoheneckstr. 34	Aubing	8662	1590/5
Hoheneckstr. 35	Aubing	8662	1592/3
Hoheneckstr. 36	Aubing	8662	1590/4
Hoheneckstr. 37	Aubing	8662	1592/2
Hoheneckstr. 38	Aubing	8662	1590/3
Hoheneckstr. 39	Aubing	8662	1592/0
Hoheneckstr. 40a	Aubing	8662	1590/0
Hoheneckstr. 40	Aubing	8662	1590/2
Hoheneckstr. 41	Aubing	8662	1658/3
Hoheneckstr. 42	Aubing	8662	1580/0
Hoheneckstr. 43a	Aubing	8662	1662/2
Hoheneckstr. 43	Aubing	8662	1660/2
Hoheneckstr. 44	Aubing	8662	1578/16 + 1578/27
Hoheneckstr. 45	Aubing	8662	1664/3
Hoheneckstr. 46	Aubing	8662	1576/4
Hoheneckstr. 47a	Aubing	8662	1666/2

Hoheneckstr. 47	Aubing	8662	1665/5
Hoheneckstr. 48	Aubing	8662	1576/4
Hoheneckstr. 49	Aubing	8662	1667/1
Hoheneckstr. 50a	Aubing	8662	1575/12
Hoheneckstr. 50b	Aubing	8662	1575/12
Hoheneckstr. 50	Aubing	8662	1576/0
Hoheneckstr. 51a	Aubing	8662	1668/5
Hoheneckstr. 51	Aubing	8662	1668/2
Hoheneckstr. 52	Aubing	8662	1573/9
Hoheneckstr. 53	Aubing	8662	1669/1
Hoheneckstr. 54a	Aubing	8662	1570/4
Hoheneckstr. 54	Aubing	8662	1570/3
	Aubing	8662	1570/18
Hoheneckstr. 55	Aubing	8662	1671/0
Hoheneckstr. 56	Aubing	8662	1569/10
Hoheneckstr. 57	Aubing	8662	1672/1
	Aubing	8662	1567/3
Hoheneckstr. 63a	Aubing	8662	1567/84
Hoheneckstr. 63	Aubing	8662	1567/82
Hoheneckstr. 64	Aubing	8662	1678/11
Hoheneckstr. 65a	Aubing	8662	1567/86
Hoheneckstr. 65	Aubing	8662	1567/85
	Aubing	8662	1567/87
	Aubing	8662	1567/88
	Aubing	8662	1567/89
	Aubing	8662	1567/90
	Aubing	8662	1567/91
	Aubing	8662	1567/92
	Aubing	8662	1567/93
Hoheneckstr. 66	Aubing	8662	1678/11
Hoheneckstr. 67a	Aubing	8662	1567/83
Hoheneckstr. 67	Aubing	8662	1567/4
Hoheneckstr. 68	Aubing	8662	1678/11
Hoheneckstr. 70	Aubing	8662	1678/11
Hoheneckstr. 79a	Aubing	8662	1564/0
Hoheneckstr. 79	Aubing	8662	1564/8
	Aubing	8662	1563/10
Hoheneckstr. 81	Aubing	8662	1563/4
Hoheneckstr. 82	Aubing	8662	1564/9
Hoheneckstr. 83a	Aubing	8662	1563/5
Hoheneckstr. 83b	Aubing	8662	1563/5
Hoheneckstr. 83	Aubing	8662	1563/5
	Aubing	8662	1563/13
	Aubing	8662	1563/14
	Aubing	8662	1563/15
Hoheneckstr. 84	Aubing	8662	1564/10
Hoheneckstr. 85	Aubing	8662	1562/7
Hoheneckstr. 86a	Aubing	8662	1563/9
Hoheneckstr. 86	Aubing	8662	1563/6
Hoheneckstr. 87	Aubing	8662	1562/8
Hoheneckstr. 88	Aubing	8662	1562/6
Hoheneckstr. 90	Aubing	8662	1562/3
Hoheneckstr. 91	Aubing	8662	1560/0
Hoheneckstr. 93	Aubing	8662	1560/0
Hoheneckstr. 94	Aubing	8662	1561/0
Hoheneckstr. 96	Aubing	8662	1561/0
Hoheneckstr. 100	Aubing	8662	1557/2

Hoheneckstr. 101	Aubing	8662	1557/4
Hoheneckstr. 102	Aubing	8662	1557/3
Hoheneckstr. 103	Aubing	8662	1557/8
Hoheneckstr. 104	Aubing	8662	1556/3
Hoheneckstr. 105	Aubing	8662	1557/5
Hoheneckstr. 106	Aubing	8662	1556/3
Hoheneckstr. 107	Aubing	8662	1556/1
Hoheneckstr. 108	Aubing	8662	1555/6
Hoheneckstr. 109	Aubing	8662	1555/2
Hoheneckstr. 110	Aubing	8662	1555/19
Hoheneckstr. 111	Aubing	8662	1555/3
Hoheneckstr. 113	Aubing	8662	1555/4

Hohensteinstr. 4a	Aubing	8662	1539/14
Hohensteinstr. 4	Aubing	8662	1539/13
Hohensteinstr. 6	Aubing	8662	1540/12
Hohensteinstr. 8	Aubing	8662	1540/17
Hohensteinstr. 10	Aubing	8662	1559/0
Hohensteinstr. 11	Aubing	8662	1538/5
Hohensteinstr. 12	Aubing	8662	1559/0
Hohensteinstr. 13	Aubing	8662	1538/5
Hohensteinstr. 14	Aubing	8662	1559/0
Hohensteinstr. 15	Aubing	8662	1538/5
Hohensteinstr. 16	Aubing	8662	1558/0
Hohensteinstr. 17	Aubing	8662	1561/0
Hohensteinstr. 18	Aubing	8662	1558/0
Hohensteinstr. 19	Aubing	8662	1561/0
Hohensteinstr. 20	Aubing	8662	1558/0
Hohensteinstr. 22	Aubing	8662	1686/2
Hohensteinstr. 23	Aubing	8662	1560/0
Hohensteinstr. 24	Aubing	8662	1686/7
Hohensteinstr. 26a	Aubing	8662	1686/8
Hohensteinstr. 26	Aubing	8662	1686/3
Hohensteinstr. 27	Aubing	8662	1685/1
Hohensteinstr. 28	Aubing	8662	1686/4
Hohensteinstr. 30	Aubing	8662	1686/4
Hohensteinstr. 31	Aubing	8662	1685/7

Kohlsteiner Str. 1a	Aubing	8662	1578/12
Kohlsteiner Str. 1	Aubing	8662	1578/29
Kohlsteiner Str. 3	Aubing	8662	1578/11
Kohlsteiner Str. 4	Aubing	8662	1578/17
Kohlsteiner Str. 5	Aubing	8662	1578/10
Kohlsteiner Str. 6	Aubing	8662	1578/18
Kohlsteiner Str. 7	Aubing	8662	1578/9
Kohlsteiner Str. 8	Aubing	8662	1578/19
Kohlsteiner Str. 9	Aubing	8662	1578/8
Kohlsteiner Str. 10	Aubing	8662	1578/20
Kohlsteiner Str. 11	Aubing	8662	1578/7
Kohlsteiner Str. 12	Aubing	8662	1578/22
Kohlsteiner Str. 13	Aubing	8662	1578/6
Kohlsteiner Str. 14	Aubing	8662	1578/23
Kohlsteiner Str. 16	Aubing	8662	1578/26
Kohlsteiner Str. 17	Aubing	8662	1578/4
Kohlsteiner Str. 19	Aubing	8662	1578/3
Kohlsteiner Str. 21	Aubing	8662	1578/2

Leienfelsstr. 1	Aubing	8662	1645/0
Leienfelsstr. 2a	Aubing	8662	1778/6
Leienfelsstr. 2b	Aubing	8662	1778/4
Leienfelsstr. 2	Aubing	8662	1778/12
Leienfelsstr. 3a	Aubing	8662	1780/3
Leienfelsstr. 3	Aubing	8662	1780/5
Leienfelsstr. 4a	Aubing	8662	1777/0
Leienfelsstr. 4	Aubing	8662	1777/0
Leienfelsstr. 5	Aubing	8662	1780/0
Leienfelsstr. 5 d	Aubing	8662	1780/9
Leienfelsstr. 5 e	Aubing	8662	1780/6
Leienfelsstr. 5 f	Aubing	8662	1780/8
Leienfelsstr. 5 g	Aubing	8662	1780/7
	Aubing	8662	1780/4
	Aubing	8662	1780/10
	Aubing	8662	1780/11
Leienfelsstr. 6	Aubing	8662	1777/5
Leienfelsstr. 7	Aubing	8662	1778/8
Leienfelsstr. 8	Aubing	8662	1777/4
Leienfelsstr. 9	Aubing	8662	1778/9
Leienfelsstr. 10a	Aubing	8662	1776/2
Leienfelsstr. 10b	Aubing	8662	1776/2
Leienfelsstr. 10c	Aubing	8662	1776/2
Leienfelsstr. 10	Aubing	8662	1776/0
Leienfelsstr. 11	Aubing	8662	1778/10
Leienfelsstr. 12a	Aubing	8662	1773/7
Leienfelsstr. 13	Aubing	8662	1778/0
Leienfelsstr. 14	Aubing	8662	1773/4
Leienfelsstr. 15	Aubing	8662	1777/8
Leienfelsstr. 16	Aubing	8662	1773/0
Leienfelsstr. 17 a	Aubing	8662	1777/9
Leienfelsstr. 17 b	Aubing	8662	1777/9
Leienfelsstr. 17	Aubing	8662	1777/9
Leienfelsstr. 18	Aubing	8662	1825/6
Leienfelsstr. 19	Aubing	8662	1777/10
Leienfelsstr. 20	Aubing	8662	1825/7
Leienfelsstr. 21	Aubing	8662	1777/11
Leienfelsstr. 22a	Aubing	8662	1830/0
Leienfelsstr. 22	Aubing	8662	1830/0
Leienfelsstr. 23a	Aubing	8662	1825/0
Leienfelsstr. 23	Aubing	8662	1824/2
Leienfelsstr. 24	Aubing	8662	1832/1
Leienfelsstr. 25	Aubing	8662	1825/3
Leienfelsstr. 26	Aubing	8662	1833/3
Leienfelsstr. 27	Aubing	8662	1825/4
Leienfelsstr. 28	Aubing	8662	1834/5
Leienfelsstr. 29	Aubing	8662	1825/5
Leienfelsstr. 29 a	Aubing	8662	1825/5
Leienfelsstr. 30	Aubing	8662	1835/3
Leienfelsstr. 31	Aubing	8662	1825/5
Leienfelsstr. 32	Aubing	8662	1838/1
Leienfelsstr. 35	Aubing	8662	1832/2
Leienfelsstr. 37	Aubing	8662	1832/4
Leienfelsstr. 39a	Aubing	8662	1835/15
Leienfelsstr. 39b	Aubing	8662	1835/17
Leienfelsstr. 39c	Aubing	8662	1835/16
Leienfelsstr. 39	Aubing	8662	1835/18

	Aubing	8662	1835/19
	Aubing	8662	1835/20
	Aubing	8662	1835/21
	Aubing	8662	1835/22
	Aubing	8662	1835/23
	Aubing	8662	1780/4
Leienfelsstr. 41	Aubing	8662	1836/1
Leienfelsstr. 43	Aubing	8662	1837/4
Leienfelsstr. 45	Aubing	8662	1838/10
Leienfelsstr. 47	Aubing	8662	1839/4

Liebensteinstr. 3	Aubing	8662	1589/11
Liebensteinstr. 5	Aubing	8662	1589/10
Liebensteinstr. 6	Aubing	8662	1587/10
Liebensteinstr. 7	Aubing	8662	1589/9
Liebensteinstr. 8	Aubing	8662	1587/9
Liebensteinstr. 9 a	Aubing	8662	1589/12
Liebensteinstr. 9	Aubing	8662	1589/8
	Aubing	8662	1589/13
Liebensteinstr. 10	Aubing	8662	1587/8
Liebensteinstr. 11	Aubing	8662	1589/7
Liebensteinstr. 12	Aubing	8662	1587/7
Liebensteinstr. 13	Aubing	8662	1589/6
Liebensteinstr. 14	Aubing	8662	1587/6
Liebensteinstr. 15	Aubing	8662	1589/5
Liebensteinstr. 16	Aubing	8662	1587/5
Liebensteinstr. 17	Aubing	8662	1589/4
Liebensteinstr. 18	Aubing	8662	1587/4
Liebensteinstr. 19	Aubing	8662	1589/3
Liebensteinstr. 20	Aubing	8662	1587/3
Liebensteinstr. 21	Aubing	8662	1589/2
Liebensteinstr. 22	Aubing	8662	1587/2
Liebensteinstr. 23	Aubing	8662	1589/0

Neidensteiner Str. 1	Aubing	8662	1539/12
Neidensteiner Str. 2	Aubing	8662	1542/7
Neidensteiner Str. 3	Aubing	8662	1540/7
Neidensteiner Str. 4	Aubing	8662	1542/6
Neidensteiner Str. 5	Aubing	8662	1540/6
Neidensteiner Str. 6	Aubing	8662	1545/4
Neidensteiner Str. 7a	Aubing	8662	1555/7
Neidensteiner Str. 7	Aubing	8662	1551/3
Neidensteiner Str. 8	Aubing	8662	1545/3
Neidensteiner Str. 9	Aubing	8662	1555/5
Neidensteiner Str. 10	Aubing	8662	1545/12
Neidensteiner Str. 11a	Aubing	8662	1554/5
Neidensteiner Str. 11	Aubing	8662	1554/0
Neidensteiner Str. 12	Aubing	8662	1545/0
Neidensteiner Str. 13	Aubing	8662	1552/0
Neidensteiner Str. 14a	Aubing	8662	1545/8
Neidensteiner Str. 14b	Aubing	8662	1545/8
Neidensteiner Str. 14	Aubing	8662	1545/8
Neidensteiner Str. 16a	Aubing	8662	1545/9
Neidensteiner Str. 16b	Aubing	8662	1545/9
Neidensteiner Str. 16	Aubing	8662	1545/9
Neidensteiner Str. 18	Aubing	8662	1548/12
Neidensteiner Str. 20	Aubing	8662	1548/17

Neidensteiner Str. 22	Aubing	8662	1548/15
Neidensteiner Str. 24	Aubing	8662	1548/15
Rabeneckstr. 1	Aubing	8662	1580/4
Rabeneckstr. 2	Aubing	8662	1580/2
Rabensteinstr. 1a	Aubing	8662	1584/2
Rabensteinstr. 1	Aubing	8662	1584/2
Rabensteinstr. 2	Aubing	8662	1586/0
Rabensteinstr. 3	Aubing	8662	1584/4
Rabensteinstr. 4	Aubing	8662	1586/13
Rabensteinstr. 5	Aubing	8662	1584/5
Rabensteinstr. 6	Aubing	8662	1586/4
Rabensteinstr. 7	Aubing	8662	1584/6
Rabensteinstr. 8	Aubing	8662	1586/5
Rabensteinstr. 9	Aubing	8662	1584/7
Rabensteinstr. 10a	Aubing	8662	1586/14
Rabensteinstr. 10	Aubing	8662	1586/6
Rabensteinstr. 11	Aubing	8662	1584/8
Rabensteinstr. 12	Aubing	8662	1586/7
Rabensteinstr. 13a	Aubing	8662	1584/9
Rabensteinstr. 13	Aubing	8662	1584/9
Rabensteinstr. 14	Aubing	8662	1586/8
Rabensteinstr. 15	Aubing	8662	1584/10
Rabensteinstr. 16	Aubing	8662	1586/9
Rabensteinstr. 18	Aubing	8662	1586/10
Rabensteinstr. 20	Aubing	8662	1586/11
Rabensteinstr. 21	Aubing	8662	1594/3
Rabensteinstr. 23a	Aubing	8662	1597/12
Rabensteinstr. 23	Aubing	8662	1597/77
	Aubing	8662	1597/75
	Aubing	8662	1597/76
Rabensteinstr. 24	Aubing	8662	1597/41
Rabensteinstr. 25	Aubing	8662	1597/13
Rabensteinstr. 26	Aubing	8662	1597/40
Rabensteinstr. 27a	Aubing	8662	1597/14
Rabensteinstr. 27	Aubing	8662	1597/14
Rabensteinstr. 28	Aubing	8662	1597/39
Rabensteinstr. 29	Aubing	8662	1597/15
	Aubing	8662	1597/82
Rabensteinstr. 30	Aubing	8662	1597/38
Rabensteinstr. 31a	Aubing	8662	1597/71
Rabensteinstr. 31	Aubing	8662	1597/16
Rabensteinstr. 32	Aubing	8662	1597/37
Rabensteinstr. 33	Aubing	8662	1597/17
Rabensteinstr. 34	Aubing	8662	1597/36
Rabensteinstr. 35	Aubing	8662	1597/18
Rabensteinstr. 36	Aubing	8662	1597/35
Rabensteinstr. 36 a	Aubing	8662	1597/83
Rabensteinstr. 38	Aubing	8662	1597/34
Seldeneckstr. 1	Aubing	8662	1762/0
Seldeneckstr. 2	Aubing	8662	1763/0
Seldeneckstr. 3	Aubing	8662	1762/4
Seldeneckstr. 4	Aubing	8662	1763/3
Seldeneckstr. 5	Aubing	8662	1762/5
Seldeneckstr. 6	Aubing	8662	1763/4

Seldeneckstr. 7a	Aubing	8662	1762/6
Seldeneckstr. 7	Aubing	8662	1762/9
Seldeneckstr. 8	Aubing	8662	1763/5
Seldeneckstr. 9	Aubing	8662	1760/3
Seldeneckstr. 10	Aubing	8662	1763/6
Seldeneckstr. 11	Aubing	8662	1760/2
Seldeneckstr. 12	Aubing	8662	1656/6
Seldeneckstr. 13	Aubing	8662	1760/1
Seldeneckstr. 14	Aubing	8662	1656/5
Seldeneckstr. 15	Aubing	8662	1760/0
Seldeneckstr. 17	Aubing	8662	1658/7
Seldeneckstr. 18	Aubing	8662	1587/0
Seldeneckstr. 19	Aubing	8662	1658/6
Seldeneckstr. 20	Aubing	8662	1584/0
Seldeneckstr. 21	Aubing	8662	1658/5
Seldeneckstr. 21 a	Aubing	8662	1658/9
Seldeneckstr. 23	Aubing	8662	1658/0
Seldeneckstr. 27a	Aubing	8662	1657/3
Seldeneckstr. 27	Aubing	8662	1657/3
Seldeneckstr. 29	Aubing	8662	1657/4
Seldeneckstr. 31	Aubing	8662	1581/4
Seldeneckstr. 33	Aubing	8662	1581/6
Seldeneckstr. 35a	Aubing	8662	1582/7
Seldeneckstr. 35	Aubing	8662	1582/11
	Aubing	8662	1582/12
Seldeneckstr. 37	Aubing	8662	1582/6
Seldeneckstr. 39	Aubing	8662	1581/5
Seldeneckstr. 41	Aubing	8662	1582/0
Stierberger Str. 2	Aubing	8662	1597/45
Stierberger Str. 4	Aubing	8662	1597/44
Stierberger Str. 5	Aubing	8662	1587/11
Stierberger Str. 6	Aubing	8662	1597/43
Stierberger Str. 7	Aubing	8662	1586/12
Stierberger Str. 8	Aubing	8662	1597/42
Stierberger Str. 9	Aubing	8662	1584/11

Strahlenfelser Str. 1	Aubing	8662	1539/11
Strahlenfelser Str. 2a	Aubing	8662	1540/8
Strahlenfelser Str. 2b	Aubing	8662	1540/8
Strahlenfelser Str. 2	Aubing	8662	1540/13
Strahlenfelser Str. 3	Aubing	8662	1539/10
Strahlenfelser Str. 4	Aubing	8662	1540/9
Strahlenfelser Str. 5	Aubing	8662	1539/9
Strahlenfelser Str. 6	Aubing	8662	1540/15
Strahlenfelser Str. 7	Aubing	8662	1539/15
Strahlenfelser Str. 8	Aubing	8662	1540/10
Strahlenfelser Str. 9	Aubing	8662	1539/2
Strahlenfelser Str. 10	Aubing	8662	1540/16
Strahlenfelser Str. 12	Aubing	8662	1540/11
Strahlenfelser Str. 14	Aubing	8662	1538/0
Strahlenfelser Str. 16	Aubing	8662	1538/7
Strahlenfelser Str. 18a	Aubing	8662	1536/16
Strahlenfelser Str. 18b	Aubing	8662	1536/19
Strahlenfelser Str. 18	Aubing	8662	1536/24
Strahlenfelser Str. 20	Aubing	8662	1536/0
Strahlenfelser Str. 22	Aubing	8662	1534/9

Strahlenfelser Str. 24a	Aubing	8662	1534/8
Strahlenfelser Str. 24	Aubing	8662	1534/8
Strahlenfelser Str. 26	Aubing	8662	1532/0

Taubertalstr. 1	Aubing	8662	1685/2
Taubertalstr. 2	Aubing	8662	1685/3
Taubertalstr. 3	Aubing	8662	1684/0
Taubertalstr. 5a	Aubing	8662	1684/6
Taubertalstr. 5	Aubing	8662	1684/10
Taubertalstr. 6a	Aubing	8662	1684/5
Taubertalstr. 6	Aubing	8662	1684/2
Taubertalstr. 7	Aubing	8662	1683/4
Taubertalstr. 8	Aubing	8662	1683/6
Taubertalstr. 9	Aubing	8662	1683/2
Taubertalstr. 10	Aubing	8662	1683/5
Taubertalstr. 11	Aubing	8662	1682/4
Taubertalstr. 12	Aubing	8662	1682/6
Taubertalstr. 13	Aubing	8662	1682/2
Taubertalstr. 14	Aubing	8662	1682/5
	Aubing	8662	1681/8
	Aubing	8662	1681/12
Taubertalstr. 15 a	Aubing	8662	1681/11
Taubertalstr. 15	Aubing	8662	1681/10
Taubertalstr. 16	Aubing	8662	1681/6
Taubertalstr. 17a	Aubing	8662	1681/9
Taubertalstr. 17	Aubing	8662	1681/2
Taubertalstr. 18	Aubing	8662	1681/5
Taubertalstr. 19	Aubing	8662	1680/1
Taubertalstr. 20	Aubing	8662	1680/0
Taubertalstr. 21	Aubing	8662	1680/2
Taubertalstr. 22	Aubing	8662	1679/10
Taubertalstr. 23	Aubing	8662	1680/2
Taubertalstr. 24	Aubing	8662	1679/0

Thuisbrunner Str. 1	Aubing	8662	1548/8
Thuisbrunner Str. 2	Aubing	8662	1550/0
Thuisbrunner Str. 3	Aubing	8662	1548/14
Thuisbrunner Str. 4a	Aubing	8662	1550/2
Thuisbrunner Str. 4	Aubing	8662	1550/9
Thuisbrunner Str. 5	Aubing	8662	1548/13
Thuisbrunner Str. 6	Aubing	8662	1550/3
Thuisbrunner Str. 7	Aubing	8662	1548/0
Thuisbrunner Str. 8a	Aubing	8662	1550/4
Thuisbrunner Str. 8b	Aubing	8662	1550/4
Thuisbrunner Str. 8	Aubing	8662	1550/4
Thuisbrunner Str. 10	Aubing	8662	1550/5
Thuisbrunner Str. 12	Aubing	8662	1550/6
Thuisbrunner Str. 14	Aubing	8662	1550/7
Thuisbrunner Str. 15	Aubing	8662	1553/1
Thuisbrunner Str. 16	Aubing	8662	1550/8
Thuisbrunner Str. 18a	Aubing	8662	1552/2
Thuisbrunner Str. 18	Aubing	8662	1552/7
Thuisbrunner Str. 20	Aubing	8662	1553/0
Thuisbrunner Str. 21	Aubing	8662	1693/0
Thuisbrunner Str. 22	Aubing	8662	1553/0
Thuisbrunner Str. 24	Aubing	8662	1689/4

Veitshöchheimer Weg	Aubing	8662	1644/18
	Aubing	8662	1646/6
Wertheimer Str. 1	Aubing	8662	1646/2 + 1644/5
Wertheimer Str. 1 b	Aubing	8662	1646
Wertheimer Str. 1 c	Aubing	8662	1646/7
Wertheimer Str. 1 d	Aubing	8662	1646/8
Wertheimer Str. 1 f	Aubing	8662	1646/9
	Aubing	8662	1646/10
Wertheimer Str. 2	Aubing	8662	1647/12
Wertheimer Str. 3a	Aubing	8662	1648/0
Wertheimer Str. 3	Aubing	8662	1648/1
Wertheimer Str. 4	Aubing	8662	1647/11
Wertheimer Str. 5	Aubing	8662	1650/1
Wertheimer Str. 6	Aubing	8662	1647/10
Wertheimer Str. 7	Aubing	8662	1652/2
Wertheimer Str. 8a	Aubing	8662	1647/9
Wertheimer Str. 8	Aubing	8662	1647/9
Wertheimer Str. 9	Aubing	8662	1652/3
Wertheimer Str. 10	Aubing	8662	1647/8
Wertheimer Str. 11a	Aubing	8662	1653/3
Wertheimer Str. 11	Aubing	8662	1653/0
Wertheimer Str. 12	Aubing	8662	1647/7
Wertheimer Str. 13a	Aubing	8662	1654/5
Wertheimer Str. 13b	Aubing	8662	1654/6
Wertheimer Str. 13	Aubing	8662	1654/0
Wertheimer Str. 14	Aubing	8662	1647/6
Wertheimer Str. 15a	Aubing	8662	1654/7
Wertheimer Str. 15	Aubing	8662	1654/1
Wertheimer Str. 16	Aubing	8662	1647/5
Wertheimer Str. 17	Aubing	8662	1655/0
Wertheimer Str. 18	Aubing	8662	1647/4
Wertheimer Str. 19	Aubing	8662	1656/0
Wertheimer Str. 20	Aubing	8662	1647/3
Wertheimer Str. 22	Aubing	8662	1647/2
Wertheimer Str. 23	Aubing	8662	1658/4
Wertheimer Str. 24	Aubing	8662	1647/0
Wertheimer Str. 25	Aubing	8662	1660/5
Wertheimer Str. 26	Aubing	8662	1658/2
Wertheimer Str. 27	Aubing	8662	1661/1
Wertheimer Str. 28a	Aubing	8662	1660/8
Wertheimer Str. 28	Aubing	8662	1660/1
Wertheimer Str. 29	Aubing	8662	1662/4
Wertheimer Str. 30	Aubing	8662	1662/3
Wertheimer Str. 31	Aubing	8662	1664/5
Wertheimer Str. 32	Aubing	8662	1664/4
Wertheimer Str. 33	Aubing	8662	1665/0
Wertheimer Str. 34	Aubing	8662	1665/4
Wertheimer Str. 35	Aubing	8662	1666/5
Wertheimer Str. 36a	Aubing	8662	1666/3
Wertheimer Str. 36	Aubing	8662	1666/6
Wertheimer Str. 37	Aubing	8662	1667/2
Wertheimer Str. 38	Aubing	8662	1668/4
	Aubing	8662	1668/6
	Aubing	8662	1668/7
Wertheimer Str. 41	Aubing	8662	1670/0
Wertheimer Str. 42	Aubing	8662	1669/0
Wertheimer Str. 43	Aubing	8662	1671/2

Wertheimer Str. 44c	Aubing	8662	1672/5
Wertheimer Str. 44d	Aubing	8662	1672/4
Wertheimer Str. 44	Aubing	8662	1671/1
Wertheimer Str. 45	Aubing	8662	1672/0
Wertheimer Str. 46a	Aubing	8662	1675/13
Wertheimer Str. 47	Aubing	8662	1675/12
Wertheimer Str. 48	Aubing	8662	1675/6
Wertheimer Str. 49a	Aubing	8662	1567/37
Wertheimer Str. 49	Aubing	8662	1567/36
	Aubing	8662	1667/33
	Aubing	8662	1667/34
	Aubing	8662	1667/35
Wertheimer Str. 50	Aubing	8662	1567/12
Wertheimer Str. 51a	Aubing	8662	1567/39
Wertheimer Str. 51	Aubing	8662	1567/38
	Aubing	8662	1567/9
	Aubing	8662	1567/10
	Aubing	8662	1567/11
	Aubing	8662	1567/40
	Aubing	8662	1567/41
	Aubing	8662	1567/42
	Aubing	8662	1567/43
Wertheimer Str. 52	Aubing	8662	1567/13
Wertheimer Str. 53a	Aubing	8662	1567/60
Wertheimer Str. 53	Aubing	8662	1567/59
Wertheimer Str. 54	Aubing	8662	1567/14
Wertheimer Str. 55a	Aubing	8662	1567/62
Wertheimer Str. 55	Aubing	8662	1567/61
Wertheimer Str. 56	Aubing	8662	1567/15
Wertheimer Str. 57a	Aubing	8662	1567/64
Wertheimer Str. 57	Aubing	8662	1567/63
	Aubing	8662	1571/16
	Aubing	8662	1571/17
	Aubing	8662	1571/18
	Aubing	8662	1571/19
	Aubing	8662	1571/20
	Aubing	8662	1571/21
	Aubing	8662	1567/22
	Aubing	8662	1567/58
Wertheimer Str. 58	Aubing	8662	1567/0
Wertheimer Str. 59	Aubing	8662	1567/65
Wertheimer Str. 60	Aubing	8662	1567/28
Wertheimer Str. 61	Aubing	8662	1567/66
Wertheimer Str. 62	Aubing	8662	1567/27
Wertheimer Str. 64	Aubing	8662	1567/26
Wertheimer Str. 65	Aubing	8662	1680/3
Wertheimer Str. 66	Aubing	8662	1567/25
Wertheimer Str. 67a	Aubing	8662	1681/3
Wertheimer Str. 67	Aubing	8662	1681/1
Wertheimer Str. 68	Aubing	8662	1567/24
Wertheimer Str. 69	Aubing	8662	1682/1
Wertheimer Str. 70	Aubing	8662	1567/23
Wertheimer Str. 71	Aubing	8662	1682/3
Wertheimer Str. 72	Aubing	8662	1564/5
Wertheimer Str. 73a	Aubing	8662	1683/3
Wertheimer Str. 73b	Aubing	8662	1684/7
Wertheimer Str. 73c	Aubing	8662	1684/9

Wertheimer Str. 73d	Aubing	8662	1684/4
Wertheimer Str. 73	Aubing	8662	1683/1
	Aubing	8662	11684/8
Wertheimer Str. 74	Aubing	8662	1564/7
Wertheimer Str. 75 b	Aubing	8662	1687/7
Wertheimer Str. 75 c	Aubing	8662	1687/8
Wertheimer Str. 75 d	Aubing	8662	1687/9
Wertheimer Str. 75 e	Aubing	8662	1687/10
Wertheimer Str. 75 f	Aubing	8662	1687/11
Wertheimer Str. 75 g	Aubing	8662	1687/12
Wertheimer Str. 75 h	Aubing	8662	1687/3
	Aubing	8662	1687/4
Wertheimer Str. 75	Aubing	8662	1685/8
Wertheimer Str. 76	Aubing	8662	1563/7
Wertheimer Str. 77a	Aubing	8662	1688/4
Wertheimer Str. 77b	Aubing	8662	1688/4
Wertheimer Str. 77	Aubing	8662	1687/6
Wertheimer Str. 78a	Aubing	8662	1563/0
Wertheimer Str. 78	Aubing	8662	1563/0
Wertheimer Str. 79	Aubing	8662	1688/6
Wertheimer Str. 80	Aubing	8662	1562/9
Wertheimer Str. 81	Aubing	8662	1688/5
Wertheimer Str. 82	Aubing	8662	1562/0
Wertheimer Str. 83	Aubing	8662	1688/7
Wertheimer Str. 85a	Aubing	8662	1556/6
Wertheimer Str. 85b	Aubing	8662	1556/6
Wertheimer Str. 85	Aubing	8662	1556/6
Wertheimer Str. 86	Aubing	8662	1560/0
Wertheimer Str. 87	Aubing	8662	1555/0
Wertheimer Str. 88	Aubing	8662	1560/0
Wertheimer Str. 89 a	Aubing	8662	1555/24
Wertheimer Str. 89 b	Aubing	8662	1555/23
Wertheimer Str. 89 c	Aubing	8662	1555/22
Wertheimer Str. 89	Aubing	8662	1555/11
	Aubing	8662	1555/20
	Aubing	8662	1555/21
	Aubing	8662	1555/25
	Aubing	8662	1555/26
Wertheimer Str. 91	Aubing	8662	1555/12
Wertheimer Str. 92	Aubing	8662	1558/0
Wertheimer Str. 93	Aubing	8662	1554/2
Wertheimer Str. 94	Aubing	8662	1557/6
Wertheimer Str. 95	Aubing	8662	1553/2
	Aubing	8662	1552/5
Wertheimer Str. 96	Aubing	8662	1557/7
Wertheimer Str. 98a	Aubing	8662	1556/9
Wertheimer Str. 98	Aubing	8662	1556/0
	Aubing	8662	1556/8
Wertheimer Str. 100	Aubing	8662	1556/10
	Aubing	8662	1556/11
Wertheimer Str. 102	Aubing	8662	1555/15
Wertheimer Str. 104	Aubing	8662	1555/18
Wertheimer Str. 106	Aubing	8662	1555/14
Wertheimer Str. 108	Aubing	8662	1555/17
Wertheimer Str. 110	Aubing	8662	1555/13
Wertheimer Str. 112	Aubing	8662	1555/16
Wertheimer Str. 114a	Aubing	8662	1554/6

Wertheimer Str. 114	Aubing	8662	1554/4
Wertheimer Str. 116	Aubing	8662	1552/8

Wüstensteiner Str. 1	Aubing	8662	1573/12
Wüstensteiner Str. 2a	Aubing	8662	1575/9
Wüstensteiner Str. 2	Aubing	8662	1575/12
Wüstensteiner Str. 3	Aubing	8662	1573/8
Wüstensteiner Str. 4	Aubing	8662	1575/8
Wüstensteiner Str. 5	Aubing	8662	1573/10
Wüstensteiner Str. 6	Aubing	8662	1575/7
Wüstensteiner Str. 7	Aubing	8662	1573/7
Wüstensteiner Str. 8	Aubing	8662	1575/6
Wüstensteiner Str. 9	Aubing	8662	1573/11
Wüstensteiner Str. 10	Aubing	8662	1575/5
Wüstensteiner Str. 11a	Aubing	8662	1573/6
Wüstensteiner Str. 11b	Aubing	8662	1573/6
Wüstensteiner Str. 11	Aubing	8662	1573/6
Wüstensteiner Str. 12	Aubing	8662	1575/4
Wüstensteiner Str. 13a	Aubing	8662	1573/5
Wüstensteiner Str. 13b	Aubing	8662	1573/5
Wüstensteiner Str. 13	Aubing	8662	1573/5
Wüstensteiner Str. 14	Aubing	8662	1575/0
Wüstensteiner Str. 15	Aubing	8662	1573/4
Wüstensteiner Str. 17a	Aubing	8662	1573/3
Wüstensteiner Str. 17b	Aubing	8662	1573/3
Wüstensteiner Str. 17	Aubing	8662	1573/3
Wüstensteiner Str. 19	Aubing	8662	1572/0

Zwernitzer Str. 3a	Aubing	8662	1549/6
Zwernitzer Str. 3b	Aubing	8662	1549/3
Zwernitzer Str. 3c	Aubing	8662	1549/1
Zwernitzer Str. 3d	Aubing	8662	1549/0
Zwernitzer Str. 3	Aubing	8662	1549/7
	Aubing	8662	1549/2
	Aubing	8662	1549/4
	Aubing	8662	1549/5
Zwernitzer Str. 5	Aubing	8662	1548/2
Zwernitzer Str. 7a	Aubing	8662	1548/3
Zwernitzer Str. 7	Aubing	8662	1548/3
Zwernitzer Str. 8	Aubing	8662	1548/7
Zwernitzer Str. 9	Aubing	8662	1548/4
	Aubing	8662	1545/13
Zwernitzer Str. 10	Aubing	8662	1548/6
Zwernitzer Str. 11	Aubing	8662	1545/2
Zwernitzer Str. 12	Aubing	8662	1545/7
Zwernitzer Str. 14	Aubing	8662	1556/12
Zwernitzer Str. 15a	Aubing	8662	1540/5
Zwernitzer Str. 15	Aubing	8662	1540/14
Zwernitzer Str. 16	Aubing	8662	1556/4
Zwernitzer Str. 17	Aubing	8662	1540/4
Zwernitzer Str. 18a	Aubing	8662	1557/9
Zwernitzer Str. 18	Aubing	8662	1557/1
Zwernitzer Str. 19	Aubing	8662	1540/3
Zwernitzer Str. 20	Aubing	8662	1557/0
Zwernitzer Str. 21	Aubing	8662	1540/2
Zwernitzer Str. 23	Aubing	8662	1540/0
Zwernitzer Str. 24	Aubing	8662	1561/0

Zwernitzer Str. 25a	Aubing	8662	1538/5
Zwernitzer Str. 25	Aubing	8662	1538/5
Zwernitzer Str. 26	Aubing	8662	1562/2
Zwernitzer Str. 27	Aubing	8662	1538/6
Zwernitzer Str. 28a	Aubing	8662	1563/2
Zwernitzer Str. 28b	Aubing	8662	1563/2
Zwernitzer Str. 28	Aubing	8662	1562/1
Zwernitzer Str. 29a	Aubing	8662	1536/15
Zwernitzer Str. 29b	Aubing	8662	1536/15
Zwernitzer Str. 29	Aubing	8662	1536/15
Zwernitzer Str. 30a	Aubing	8662	1564/11
Zwernitzer Str. 30	Aubing	8662	1564/2
Zwernitzer Str. 31a	Aubing	8662	1536/22
Zwernitzer Str. 31b	Aubing	8662	1536/21
Zwernitzer Str. 31	Aubing	8662	1536/23
	Aubing	8662	1536/20
Zwernitzer Str. 32	Aubing	8662	1565/2
Zwernitzer Str. 33	Aubing	8662	1534/1
Zwernitzer Str. 35	Aubing	8662	1533/0
Zwernitzer Str. 37	Aubing	8662	1531/4
Zwernitzer Str. 44	Aubing	8662	1678/11

Straßenverzeichnis zur Teilaufhebung im Stadtteil Westkreuz

Straße	Gemarkung-Name	Gemarkung-Nummer	Flurnummer
Aschaffener Str. 1	Aubing	8662	1845/0
Aschaffener Str. 3	Aubing	8662	1845/1
Aschaffener Str. 5	Aubing	8662	1845/16
Aschaffener Str. 7	Aubing	8662	1845/3
Aschaffener Str. 9	Aubing	8662	1845/4
Aschaffener Str. 11	Aubing	8662	1845/5
Aschaffener Str. 13	Aubing	8662	1845/6
Aschaffener Str. 15	Aubing	8662	1845/7
Aschaffener Str. 17	Aubing	8662	1845/8
Aschaffener Str. 19	Aubing	8662	1845/9
Aschaffener Str. 21	Aubing	8662	1845/10
Aschaffener Str. 23	Aubing	8662	1845/11
Aschaffener Str. 25	Aubing	8662	1845/12
Aschaffener Str. 27	Aubing	8662	1845/13
Aschaffener Str. 29	Aubing	8662	1845/14
Aschaffener Str. 31	Aubing	8662	1845/15
Aubinger Str. 69	Aubing	8662	1969/4
Aubinger Str. 71a	Aubing	8662	1969/3
Aubinger Str. 71	Aubing	8662	1969/7
Aubinger Str. 73a	Aubing	8662	1862/3
Aubinger Str. 73	Aubing	8662	1862/4
Aubinger Str. 75a	Aubing	8662	1862/2
Aubinger Str. 75	Aubing	8662	1862/5
Aubinger Str. 77a	Aubing	8662	1862/1
Aubinger Str. 77	Aubing	8662	1862/6
Aubinger Str. 79a	Aubing	8662	1863/2
Aubinger Str. 79	Aubing	8662	1863/6
Aubinger Str. 81a	Aubing	8662	1863/7
Aubinger Str. 81	Aubing	8662	1863/1
Aubinger Str. 83a	Aubing	8662	1864/3
Aubinger Str. 83	Aubing	8662	1864/7
Aubinger Str. 84	Aubing	8662	1931/0
Aubinger Str. 85a	Aubing	8662	1864/8
Aubinger Str. 85b	Aubing	8662	1864/1
Aubinger Str. 85	Aubing	8662	1864/2
Aubinger Str. 86	Aubing	8662	1931/3
Aubinger Str. 87a	Aubing	8662	1865/5
Aubinger Str. 87b	Aubing	8662	1865/2
Aubinger Str. 87c	Aubing	8662	1865/2
Aubinger Str. 87	Aubing	8662	1865/5
Aubinger Str. 88	Aubing	8662	1930/4
Aubinger Str. 89	Aubing	8662	1852/0
Aubinger Str. 90a	Aubing	8662	1930/0
Aubinger Str. 90	Aubing	8662	1930/6
Aubinger Str. 91	Aubing	8662	1852/15
Aubinger Str. 92	Aubing	8662	1865/3
Aubinger Str. 93a	Aubing	8662	1852/5
Aubinger Str. 93	Aubing	8662	1852/5

Aubinger Str. 94	Aubing	8662	1865/0
Aubinger Str. 95a	Aubing	8662	1851/0
Aubinger Str. 95d	Aubing	8662	1851/3
Aubinger Str. 95e	Aubing	8662	1851/3
Aubinger Str. 95	Aubing	8662	1851/0
Aubinger Str. 96	Aubing	8662	1866/0
Aubinger Str. 97	Aubing	8662	1849/1
Aubinger Str. 98	Aubing	8662	1867/0
Aubinger Str. 99a	Aubing	8662	1849/0
Aubinger Str. 99	Aubing	8662	1849/0
Aubinger Str. 100	Aubing	8662	1867/4
	Aubing	8662	1867/3
Aubinger Str. 101a	Aubing	8662	1848/0
Aubinger Str. 101b	Aubing	8662	1848/6
Aubinger Str. 101c	Aubing	8662	1848/7
Aubinger Str. 101	Aubing	8662	1848/0
Aubinger Str. 102	Aubing	8662	1868/0
Aubinger Str. 103c	Aubing	8662	1847/3
Aubinger Str. 103d	Aubing	8662	1847/3
Aubinger Str. 103	Aubing	8662	1847/2
Aubinger Str. 104	Aubing	8662	1869/0
	Aubing	8662	1845/21
	Aubing	8662	1845/22
	Aubing	8662	1845/23
	Aubing	8662	1845/24
Aubinger Str. 105a	Aubing	8662	1845/19
Aubinger Str. 105b	Aubing	8662	1845/18
Aubinger Str. 105c	Aubing	8662	1845/2
Aubinger Str. 105	Aubing	8662	1845/20
Aubinger Str. 106	Aubing	8662	1851/2
Aubinger Str. 108	Aubing	8662	1851/2
Aubinger Str. 110	Aubing	8662	1848/2
Aubinger Str. 112	Aubing	8662	1847/0
Aubinger Str. 114	Aubing	8662	1846/0
Ebracher Str. 1	Aubing	8662	1869/4
Ebracher Str. 2	Aubing	8662	1869/2
Ebracher Str. 3	Aubing	8662	1870/11
Ebracher Str. 4	Aubing	8662	1870/7
Ebracher Str. 5	Aubing	8662	1870/10
Ebracher Str. 6	Aubing	8662	1871/0
Ebracher Str. 7	Aubing	8662	1870/21
Ebracher Str. 8	Aubing	8662	1872/0
Ebracher Str. 9	Aubing	8662	1870/9
Ebracher Str. 10	Aubing	8662	1874/8
Ebracher Str. 11a	Aubing	8662	1873/5
Ebracher Str. 11	Aubing	8662	1873/1
Ebracher Str. 12	Aubing	8662	1874/7
Ebracher Str. 13	Aubing	8662	1874/4
Ebracher Str. 14	Aubing	8662	1874/6
Ebracher Str. 15	Aubing	8662	1874/3
Ebracher Str. 16	Aubing	8662	1874/10
Ebracher Str. 17	Aubing	8662	1875/1
Ebracher Str. 18	Aubing	8662	1874/5
Ebracher Str. 19	Aubing	8662	1876/4
Haßfurter Str. 1a	Aubing	8662	1851/6

Haßfurter Str. 1	Aubing	8662	1851/6
Haßfurter Str. 3	Aubing	8662	1848/4
Haßfurter Str. 4a	Aubing	8662	1870/19
Haßfurter Str. 4b	Aubing	8662	1870/18
Haßfurter Str. 4c	Aubing	8662	1870/17
Haßfurter Str. 4	Aubing	8662	1870/20
Haßfurter Str. 5	Aubing	8662	1847/4
Haßfurter Str. 6a	Aubing	8662	1870/15
Haßfurter Str. 6b	Aubing	8662	1870/14
Haßfurter Str. 6	Aubing	8662	1870/16
Haßfurter Str. 7	Aubing	8662	1846/2
Haßfurter Str. 8a	Aubing	8662	1873/3
Haßfurter Str. 8b	Aubing	8662	1873/2
Haßfurter Str. 8	Aubing	8662	1870/0
Haßfurter Str. 10a	Aubing	8662	1873/4
Haßfurter Str. 10b	Aubing	8662	1874/11
Haßfurter Str. 10c	Aubing	8662	1874/2
Haßfurter Str. 10	Aubing	8662	1873/0
Haßfurter Str. 12	Aubing	8662	1874/1
Haßfurter Str. 14	Aubing	8662	1874/0
Haßfurter Str. 16	Aubing	8662	1875/0
Haßfurter Str. 18	Aubing	8662	1876/0
Haßfurter Str. 19	Aubing	8662	1876/1
Hellensteinstr. 34	Aubing	8662	1924/2
Hellensteinstr. 36	Aubing	8662	1924/11
Hellensteinstr. 40a	Aubing	8662	1925/14
Hellensteinstr. 40	Aubing	8662	1925/1
Hellensteinstr. 44a	Aubing	8662	1926/0
Hellensteinstr. 44b	Aubing	8662	1926/0
Hellensteinstr. 44c	Aubing	8662	1926/0
Hellensteinstr. 44	Aubing	8662	1926/0
Hellensteinstr. 46	Aubing	8662	1927/0
Hellensteinstr. 48	Aubing	8662	1928/0
	Aubing	8662	1929/10
Hellensteinstr. 50a	Aubing	8662	1929/0
Hellensteinstr. 50b	Aubing	8662	1929/12
Hellensteinstr. 50	Aubing	8662	1929/11
Hellensteinstr. 52a	Aubing	8662	1929/2
Hellensteinstr. 52	Aubing	8662	1929/6
	Aubing	8662	1929/7
	Aubing	8662	1929/8
	Aubing	8662	1929/9
	Aubing	8662	1930/5
	Aubing	8662	1930/11
	Aubing	8662	1930/12
Hellensteinstr. 54	Aubing	8662	1929/3
Hellensteinstr. 56 a	Aubing	8662	1930/13
Hellensteinstr. 56 b	Aubing	81243	1930/2
Hellensteinstr. 56	Aubing	8662	1930/2
Hellensteinstr. 58	Aubing	8662	1930/3
Hellensteinstr. 60	Aubing	8662	1931/2
Krögelsteiner Str. 1	Aubing	8662	1928/2
Krögelsteiner Str. 3b	Aubing	8662	1928/8
Krögelsteiner Str. 3	Aubing	8662	1928/3
Krögelsteiner Str. 4	Aubing	8662	1927/4

Krögelsteiner Str. 5a	Aubing	8662	1928/5
Krögelsteiner Str. 5	Aubing	8662	1928/7
Krögelsteiner Str. 6 a	Aubing	8662	1927/5
Krögelsteiner Str. 6 b	Aubing	8662	1927/13
Krögelsteiner Str. 6	Aubing	8662	1927/5
	Aubing	8662	1927/15
	Aubing	8662	1928/6
Krögelsteiner Str. 7	Aubing	8662	1868/4
Krögelsteiner Str. 8	Aubing	8662	1927/6
Krögelsteiner Str. 9	Aubing	8662	1868/3
Krögelsteiner Str. 10a	Aubing	8662	1927/12
Krögelsteiner Str. 10	Aubing	8662	1927/11
Krögelsteiner Str. 11	Aubing	8662	1868/2
Krögelsteiner Str. 13	Aubing	8662	1868/0
Krögelsteiner Str. 14	Aubing	8662	1869/3
Lichtenfelser Str. 2a	Aubing	8662	1922/5
Lichtenfelser Str. 2	Aubing	8662	1923/0
	Aubing	8662	1923/2
Lichtenfelser Str. 3	Aubing	8662	1924/3
Lichtenfelser Str. 4	Aubing	8662	1922/4
Lichtenfelser Str. 5a	Aubing	8662	1924/10
Lichtenfelser Str. 5	Aubing	8662	1924/10
Lichtenfelser Str. 6a	Aubing	8662	1922/0
Lichtenfelser Str. 6	Aubing	8662	1922/3
Lichtenfelser Str. 7	Aubing	8662	1924/9
Lichtenfelser Str. 8	Aubing	8662	1921/0
Lichtenfelser Str. 9	Aubing	8662	1924/4
Lichtenfelser Str. 10a	Aubing	8662	1920/0
Lichtenfelser Str. 10b	Aubing	8662	1920/0
Lichtenfelser Str. 10	Aubing	8662	1920/0
Lichtenfelser Str. 11a	Aubing	8662	1923/1
Lichtenfelser Str. 11	Aubing	8662	1923/1
Lichtenfelser Str. 12	Aubing	8662	1879/6
Lichtenfelser Str. 13	Aubing	8662	1875/2
Lichtenfelser Str. 14a	Aubing	8662	1879/4
Lichtenfelser Str. 14	Aubing	8662	1879/5
Lichtenfelser Str. 15	Aubing	8662	1876/3
Lichtenfelser Str. 16	Aubing	8662	1879/3
Lichtenfelser Str. 17	Aubing	8662	1876/2
Lichtenfelser Str. 18	Aubing	8662	1879/2
Lichtenfelser Str. 19	Aubing	8662	1877/1
Lichtenfelser Str. 20	Aubing	8662	1879/1
Lichtenfelser Str. 21	Aubing	8662	1878/1
Lichtenfelser Str. 22	Aubing	8662	1879/0
Lichtenfelser Str. 23	Aubing	8662	1878/0
Lichtenfelser Str. 24	Aubing	8662	1880/1
Lichtenfelser Str. 25	Aubing	8662	1879/7
Lichtenfelser Str. 26	Aubing	8662	1880/0
Lichtenfelser Str. 27	Aubing	8662	1837/3
Lichtenfelser Str. 28	Aubing	8662	1881/2
Lichtenfelser Str. 29	Aubing	8662	1835/5
Lichtenfelser Str. 30	Aubing	8662	1881/1
Lichtenfelser Str. 32	Aubing	8662	1881/0
Lichtenfelser Str. 34	Aubing	8662	1881/3
Lichtenfelser Str. 36	Aubing	8662	1833/1
Lichtenfelser Str. 38	Aubing	8662	1832/3

Maintalstr. 1	Aubing	8662	1842/4
Maintalstr. 2	Aubing	8662	1876/6
Maintalstr. 3	Aubing	8662	1842/3
Maintalstr. 4	Aubing	8662	1877/0
Maintalstr. 5	Aubing	8662	1842/2
Maintalstr. 6	Aubing	8662	1877/2
Maintalstr. 7	Aubing	8662	1842/1
Maintalstr. 8	Aubing	8662	1838/8
Maintalstr. 9a	Aubing	8662	1840/3
Maintalstr. 9	Aubing	8662	1840/4
Maintalstr. 10	Aubing	8662	1838/8
Maintalstr. 11	Aubing	8662	1840/2
Maintalstr. 13	Aubing	8662	1841/1
Schweinfurter Str. 1a	Aubing	8662	1927/1
Schweinfurter Str. 1	Aubing	8662	1927/10
Schweinfurter Str. 2	Aubing	8662	1927/7
Schweinfurter Str. 3a	Aubing	8662	1927/8
Schweinfurter Str. 3	Aubing	8662	1927/9
Schweinfurter Str. 4	Aubing	8662	1926/3
Schweinfurter Str. 5	Aubing	8662	1926/1
Schweinfurter Str. 6	Aubing	8662	1926/2
Schweinfurter Str. 7a	Aubing	8662	1925/4
Schweinfurter Str. 7	Aubing	8662	1925/9
Schweinfurter Str. 8a	Aubing	8662	1925/0
Schweinfurter Str. 8b	Aubing	8662	1925/0
Schweinfurter Str. 8	Aubing	8662	1925/0
Schweinfurter Str. 9	Aubing	8662	1925/8
Schweinfurter Str. 10a	Aubing	8662	1925/11
Schweinfurter Str. 10b	Aubing	8662	1925/2
Schweinfurter Str. 10	Aubing	8662	1925/12
Schweinfurter Str. 11	Aubing	8662	1925/3
Schweinfurter Str. 12	Aubing	8662	1925/10
Schweinfurter Str. 13	Aubing	8662	1924/0
Thierlsteiner Str. 1	Aubing	8662	1852/14
Thierlsteiner Str. 2a	Aubing	8662	1855/3
Thierlsteiner Str. 2b	Aubing	8662	1855/3
Thierlsteiner Str. 2c	Aubing	8662	1855/3
Thierlsteiner Str. 2d	Aubing	8662	1855/3
Thierlsteiner Str. 4a	Aubing	8662	1855/8
Thierlsteiner Str. 4b	Aubing	8662	1855/9
Thierlsteiner Str. 4	Aubing	8662	1855/4
	Aubing	8662	1852/13
	Aubing	8662	1855/13
Thierlsteiner Str. 5	Aubing	8662	1855/0
Thierlsteiner Str. 6	Aubing	8662	1855/5
Thierlsteiner Str. 7	Aubing	8662	1855/14
Thierlsteiner Str. 8	Aubing	8662	1855/12
Thierlsteiner Str. 9	Aubing	8662	1855/15
Thierlsteiner Str. 10	Aubing	8662	1855/2
Thierlsteiner Str. 11	Aubing	8662	1855/16
Thierlsteiner Str. 12	Aubing	8662	1855/17
Thierlsteiner Str. 14	Aubing	8662	1855/18
Thierlsteiner Str. 16	Aubing	8662	1855/19
Thierlsteiner Str. 18	Aubing	8662	1855/20

Wiesbadener Str. 1	Aubing	8662	1838/4
Wiesbadener Str. 2	Aubing	8662	1838/7
Wiesbadener Str. 3	Aubing	8662	1838/3
Wiesbadener Str. 4	Aubing	8662	1838/6
Wiesbadener Str. 5	Aubing	8662	1837/1
Wiesbadener Str. 6	Aubing	8662	1838/5
Wiesbadener Str. 7	Aubing	8662	1837/2
Wiesbadener Str. 9	Aubing	8662	1835/1
Wolfsberger Str. 1	Aubing	8662	1854/2
Wolfsberger Str. 2a	Aubing	8662	1852/12
Wolfsberger Str. 2	Aubing	8662	1852/6
Wolfsberger Str. 3a	Aubing	8662	1854/3
Wolfsberger Str. 3	Aubing	8662	1854/3
Wolfsberger Str. 4a	Aubing	8662	1852/7
Wolfsberger Str. 4	Aubing	8662	1852/17
Wolfsberger Str. 5	Aubing	8662	1854/4
Wolfsberger Str. 6	Aubing	8662	1852/8
Wolfsberger Str. 7	Aubing	8662	1854/5
Wolfsberger Str. 8	Aubing	8662	1852/10
Wolfsberger Str. 9	Aubing	8662	1854/6
Wolfsberger Str. 10	Aubing	8662	1852/11
Wolfsberger Str. 11	Aubing	8662	1854/7
Wolfsberger Str. 12	Aubing	8662	1852/9
Wolfsberger Str. 13	Aubing	8662	1854/8
Wolfsberger Str. 14	Aubing	8662	1852/9
Wolfsberger Str. 16	Aubing	8662	1851/4
Wolfsberger Str. 17	Aubing	8662	1853/3
Wolfsberger Str. 18	Aubing	8662	1851/4
Wolfsberger Str. 19	Aubing	8662	1854/0
Wolfsberger Str. 21	Aubing	8662	1855/21

SPD-STADTRATSFRAKTION

MünchenSPD Stadtratsfraktion • Rathaus • 80331 München

Herrn
Oberbürgermeister
Dieter Reiter
Rathaus

München, 26.10.2018

Neuordnung der Gewerbeflächen entlang der Bodenseestr. in Neuaubing

Antrag

Das Referat für Stadtplanung und Bauordnung wird gebeten, die Flächen entlang der Bodenseestraße in Neuaubing einer geordneten planerischen Entwicklung zuzuführen.

Begründung

Insbesondere die Bodenseestraße ist nach wie vor gekennzeichnet durch ein unstrukturiertes Gewerbe mit einer sehr extensiven Flächennutzung. Für die Zukunft sollen dort die Flächennutzung und damit die Qualität verbessert werden, so dass auch ein ansehnlicheres Erscheinungsbild erzielt wird. So weit nötig, sollen Flächen zur Verbesserung des ÖPNV herangezogen werden.

gez.

Christian Müller
Verena Dietl
Heide Rieke
Bettina Messinger
Dr. Constanze Söllner-Schaar

Hans Dieter Kaplan
Gerhard Mayer
Renate Kürzdörfer
Jens Röver

Stadtratsmitglieder

MünchenSPD Stadtratsfraktion

Postanschrift: Rathaus, 80331 München
Besuchsanschrift: Rathaus, 80331 München
Tel.: 0 89 - 23 39 26 27; Fax: 0 89 - 23 32 45 99
E-Mail: spd-rathaus@muenchen.de
www.spd-rathaus-muenchen.de

Von: bag-west.dir

Anlage 8

Betreff: AW: Mitzeichnung Beschlussentwurf

Sehr

der Bezirksausschuss 22 Aubing-Lochhausen-Langwied hat sich in seiner Sitzung am 07.08.19 mit o.g. Beschlussvorlage befasst und gibt folgende Stellungnahme zur Punkt 2.5 ab:

Der BA fordert:

Die teilweise Öffnung des Langwieder Baches soll nur an der Pferdekoppel und an der Pferdeschwemme weiterverfolgt werden.

Die Gestaltung der öffentlichen Grünfläche „Pferdekoppel“ als Obstwiese und Wildblumenwiese unter Berücksichtigung des Erhalts Pferdekoppel.

Die Gestaltung der öffentlichen Grünfläche „Pferdeschwemme“ soll reduziert und mit deutlichem Bezug zum dörflichen Charakter des Ortes, z.B.

Aufstellen von Bänken, Aufnahme des Wasser-Themas durch Aufstellen eines Brunnens durch das Baureferat erfolgen. Die Studien und Ziele im ISEK liegen vor, wir erwarten durch das Baureferat baldmöglichst umsetzbare Entwürfe.

Beleuchtungskonzept: Der BA bittet dringend für das Sanierungsgebiet Altaubing, dass durch das Baureferat ein einheitliches Beleuchtungskonzept vorgestellt wird. Die verschiedensten Münchner Lampenmodelle der vergangenen Jahrzehnte wechseln sich mit Peitschen, Holzmasten und LED-Lampen ab. Hier können die Grundlage des Konzepts in Altaubing auch die im Beleuchtungswettbewerb Freiham erzielten Ergebnisse und Erfahrungen sein. Das Baureferat soll auch hier baldmöglichst einen Vorschlag vorstellen.

Dem BA ist darzustellen, wie der kürzlich gestellte Stadtratsbeschluss zum städtebaulichen Wettbewerb des Aubinger Bahnhofs und den angrenzenden städtischen Flächen mit dem in der Vorlage vorgeschlagenen Wettbewerb Ubostraße f.f. zusammengebracht werden kann.

Mit freundlichen Grüßen

Landeshauptstadt München

Direktorium - II / BA - Geschäftsstelle West

für die Bezirksausschüsse 20, 21, 22, 23, 25

Landsberger Str. 486, 81241 München

Telefon: 089 233-37209 (Teamassistentz)

Telefon: 089 233-37352 (BA 20)

Telefon: 089 233-37354 (BA 21)

Telefon: 089 233-37230 und -37353 (BA 22)

Anlage 2a

des Beschlusses

Beschlussseiten mit gelb markierten Änderungen:
Seite 2 (von 57), Seite 26 (von 57) und Seite 36 (von 57)

Anlagen:

- 1 Lageplan Stadtsanierung
- 2 **Umgriff Sanierungsgebiet „Aubing - Neuaubing – Westkreuz“**
- 3 Übersichtsplan Maßnahmen
- 4 Straßenverzeichnis zur Teilmaßnahme „Ortskern Aubing“
- 5 Übersichtsplan zum Bebauungsplan mit Grünordnung Nr. 2148
- 6 Teilaufhebung Sanierungsgebiet „Aubing - Neuaubing - Westkreuz“
 - 6a Teilaufhebung Sanierungsgebiet „Aubing - Neuaubing - Westkreuz“
 - 6b Neuer Umgriff Ausschnitt Teilmaßnahme „Neuaubing - Westkreuz“ im Sanierungsgebiet „Aubing - Neuaubing - Westkreuz“
 - 6c Satzung über die Teilaufhebung der Sanierungssatzung über die förmliche Festlegung des Sanierungsgebietes "Aubing - Neuaubing - Westkreuz"
 - 6d **Straßenverzeichnis zur Teilaufhebung im Stadtteil Neuaubing - entfällt -**
 - 6e **Straßenverzeichnis zur Teilaufhebung im Stadtteil Westkreuz - entfällt -**
 - 6f **(neu) Straßenverzeichnis der Teilmaßnahme „Neuaubing - Westkreuz“ - wird ergänzt -**
- 7 Antrag Nr. 14-20 / A 04606 „Neuordnung der Gewerbeflächen entlang der Bodenseestr. in Neuaubing“
- 8 Stellungnahme des Bezirksausschusses des Stadtbezirks 22 Aubing-Lochhausen-Langwied

Beschluss des Ausschusses für Stadtplanung und Bauordnung vom 06.11.2019 (VB)

Öffentliche Sitzung

I. Vortrag der Referentin

Zuständig für die Entscheidung ist die Vollversammlung des Stadtrates gemäß § 4 Nr. 9b der Geschäftsordnung des Stadtrates nach Vorberatung im Ausschuss für Stadtplanung und Bauordnung.

Die Vorgaben aus dem Eckdatenbeschluss zur Finanzierung sind eingehalten.

Vergleiche Buchstabe D Finanzierung im Vortrag der Referentin.

Anlass

Aufbauend auf dem Zwischenbericht 2018 für das Sanierungsgebiet "Neuaubing - Westkreuz", der am 24.10.2018 durch die Vollversammlung des Stadtrates (Sitzungsvorlagen Nr. 14-20 / V 11371) beschlossen wurde, erfolgt mit dieser Beschlussvorlage die Darstellung und Finanzierung weiterer Maßnahmen des nun erweiterten Sanierungsgebietes "Aubing - Neuaubing - Westkreuz" (Anlage 2).

Nach den ersten fünf erfolgreichen Jahren der Sanierungstätigkeit stehen neue Maßnahmen bevor (siehe Anlage 3). Es folgt die Konzentration auf die Großsiedlungen, die Bodenseestraße, den Erhalt und die Sanierung des ehemaligen Zwangsarbeiterlagers Ehrenbürgstraße einschließlich der Grünflächen sowie auf den Ortskern Aubing. Bei den Großsiedlungen in Neuaubing und am Westkreuz steht insbesondere der Ab

dach) weist noch die charakteristischen Wesensmerkmale dörflicher Schulhäuser auf. Im rückwärtigen Bereich befindet sich ein Garten, der noch aus der Zeit stammt (um das Jahr 1930), als das Gebäude klösterlich genutzt wurde.“

Das Anwesen ist als erhaltenswertes, ortsbildprägendes Gebäude innerhalb des Ensembles eingestuft. Das Gebäude dient dem BRK u.a. als Schulungsstandort. Aus der Nutzung heraus befinden sich auf dem Grundstück verschiedene bauliche ortstypische Veränderungen, welche nur in enger Abstimmung mit den Erfordernissen des Dienstbetriebes des BRKs verändert werden können. Dazu ist ein Sanierungskonzept zu erstellen und der Regierung von Oberbayern zur Klärung des Einsatzes möglicher Städtebauförderungsmittel vorzulegen.



Quelle: LHM

Abbildung: Altostraße 16 (Bildrechte: MGS)

Das Kommunalreferat wird zum weiteren Vorgehen dem Stadtrat eine Beschlussvorlage zur Entscheidung vorlegen.

5. Straßenverzeichnis Teilmaßnahme „Ortskern Aubing“

Bei der Erweiterung des Sanierungsgebietes um die Teilmaßnahme "Ortskern Aubing" enthielt der Beschluss der Vollversammlung (Sitzungsvorlage Nr. 14-20 / V 13046) vom 27.11.2018 durch ein Büroversehen nicht das vollständige Straßenverzeichnis. Dies wird mit diesem Beschluss in der ~~Anlage 4~~ (wird geändert in: „Anlage 4 und Anlage 6f“) nachgeholt.

B) Eckdaten- und Aufstellungsbeschluss für den Bebauungsplan mit Grünordnung Nr. 2148

Weg liegen im Umgriff des seit 01.12.1971 rechtsverbindlichen Bebauungsplans Nr. 68 a – Teilgebiet 2. Dieser Bebauungsplan enthält im Umgriff des neu aufzustellenden Bebauungsplans Festsetzungen für öffentliche Verkehrsflächen und eine öffentliche Grünanlage. Durch den neu aufzustellenden Bebauungsplan sollen diese Festsetzungen nicht weiterverfolgt werden. Deswegen ist dieser Teil des Bebauungsplans zu ändern.

4.4 Teilaufhebung des Aufstellungsbeschlusses Nr. 1534

Es erfolgt eine Aufhebung des Aufstellungsbeschlusses Nr. 1534 vom 26.06.1985 im Bereich zwischen der Bodenseestraße und der Bahnlinie München - Buchloe.

C) Teilaufhebung des Sanierungsgebietes

Die förmliche Festlegung des Sanierungsgebietes „Neuaubing - Westkreuz“ wurde am 09.04.2014 gemäß § 142 Abs. 1 und 3 BauGB von der Vollversammlung des Stadtrates beschlossen (Anlage 2). Die Satzung wurde mit der Bekanntmachung im Amtsblatt der Landeshauptstadt München am 20.06.2014 rechtsverbindlich.

Sanierungssatzungen sind gemäß § 162 Abs. 1 Satz 1 Nrn. 1 und 2 BauGB wieder aufzuheben, wenn die Sanierung durchgeführt ist oder die Sanierung sich als undurchführbar erweist. Sind diese Voraussetzungen nur für einen Teil des förmlich festgelegten Sanierungsgebietes gegeben, ist die Sanierungssatzung gemäß § 162 Abs. 1 Satz 2 BauGB für diesen Teil aufzuheben.

Da die Sanierung in Teilen des Sanierungsgebietes bereits durchgeführt wurde, werden die beiden Teilbereiche aufgehoben:

1. Aufhebung der Sanierungssatzung im Stadtteil Neuaubing
Bereich zwischen der Bahnlinie München-Aubing-Buchloe im Norden, dem zentralen Bereich des Grünzug L im Osten, der Thuisbrunner Straße im Süden und im Westen östlich der östlichen Limesstraße
2. Aufhebung der Sanierungssatzung im Stadtteil Westkreuz:
Bereich zwischen der Bahnlinie München-Aubing-Buchloe im Norden, der Hellensteinstraße im Osten, der Aubinger- und Thierlsteiner Straße im Süden und dem zentralen Bereich des Grünzug L im Westen

Die zur Satzungsaufhebung vorgesehenen Umgriffe ~~(Anlage 6a, 6d und 6e)~~ (Klammer entfällt) liegen im zentralen Bereich des Stadtteils Neuaubing bzw. im nordwestlichen Bereich des Stadtteils Westkreuz und sind gekennzeichnet durch eine kleinteilige Baustruktur (1-2 Geschosse) aus überwiegend Einfamilien- bzw. Doppelhäusern. Vereinzelt ist das Gebiet inzwischen mit kleineren Mehrfamilienhäusern durchsetzt.

Beschlussseiten korrigiert:
Seite 2 (von 57), 26 (von 57) und 36 (von 57)

Anlagen:

- 1 Lageplan Stadtsanierung
- 2 Umgriff Sanierungsgebiet „Aubing – Neuaubing – Westkreuz“
 - 2a Umgriff Sanierungsgebiet „Aubing – Neuaubing – Westkreuz“, Ausschnitt Teilmaßnahme „Neuaubing – Westkreuz“
 - 2b Umgriff Sanierungsgebiet „Aubing – Neuaubing – Westkreuz“, Ausschnitt Teilmaßnahme „Ortskern Aubing“
- 3 Übersichtsplan Maßnahmen
- 4 Straßenverzeichnis zur Teilmaßnahme „Ortskern Aubing“
- 5 Übersichtsplan zum Bebauungsplan mit Grünordnung Nr. 2148
- 6 Teilaufhebung Sanierungsgebiet „Aubing - Neuaubing - Westkreuz“
 - 6a Teilaufhebung Sanierungsgebiet „Aubing - Neuaubing - Westkreuz“
 - 6b Neuer Umgriff Ausschnitt Teilmaßnahme „Neuaubing - Westkreuz“ im Sanierungsgebiet „Aubing - Neuaubing - Westkreuz“
 - 6c Satzung über die Teilaufhebung der Sanierungssatzung über die förmliche Festlegung des Sanierungsgebietes „Aubing - Neuaubing - Westkreuz“
 - 6f Straßenverzeichnis der Teilmaßnahme „Neuaubing - Westkreuz“
- 7 Antrag Nr. 14-20 / A 04606 „Neuordnung der Gewerbeflächen entlang der Bodenseestr. in Neuaubing“
- 8 Stellungnahme des Bezirksausschusses des Stadtbezirks 22 Aubing-Lochhausen-Langwied

Beschluss des Ausschusses für Stadtplanung und Bauordnung vom 06.11.2019 (VB)

Öffentliche Sitzung

I. Vortrag der Referentin

Zuständig für die Entscheidung ist die Vollversammlung des Stadtrates gemäß § 4 Nr. 9b der Geschäftsordnung des Stadtrates nach Vorberatung im Ausschuss für Stadtplanung und Bauordnung.

Die Vorgaben aus dem Eckdatenbeschluss zur Finanzierung sind eingehalten.

Vergleiche Buchstabe D Finanzierung im Vortrag der Referentin.

Anlass

Aufbauend auf dem Zwischenbericht 2018 für das Sanierungsgebiet "Neuaubing - Westkreuz", der am 24.10.2018 durch die Vollversammlung des Stadtrates (Sitzungsvorlagen Nr. 14-20 / V 11371) beschlossen wurde, erfolgt mit dieser Beschlussvorlage die Darstellung und Finanzierung weiterer Maßnahmen des nun erweiterten Sanierungsgebietes "Aubing - Neuaubing - Westkreuz" (Anlage 2).

Nach den ersten fünf erfolgreichen Jahren der Sanierungstätigkeit stehen neue Maßnahmen bevor (siehe Anlage 3). Es folgt die Konzentration auf die Großsiedlungen, die Bodenseestraße, den Erhalt und die Sanierung des ehemaligen Zwangsarbeiterlagers Ehrenbürgstraße einschließlich der Grünflächen sowie auf den Ortskern Aubing. Bei den Großsiedlungen in Neuaubing und am Westkreuz steht insbesondere der Ab

dach) weist noch die charakteristischen Wesensmerkmale dörflicher Schulhäuser auf. Im rückwärtigen Bereich befindet sich ein Garten, der noch aus der Zeit stammt (um das Jahr 1930), als das Gebäude klösterlich genutzt wurde.“

Das Anwesen ist als erhaltenswertes, ortsbildprägendes Gebäude innerhalb des Ensembles eingestuft. Das Gebäude dient dem BRK u.a. als Schulungsstandort. Aus der Nutzung heraus befinden sich auf dem Grundstück verschiedene bauliche ortstypische Veränderungen, welche nur in enger Abstimmung mit den Erfordernissen des Dienstbetriebes des BRKs verändert werden können. Dazu ist ein Sanierungskonzept zu erstellen und der Regierung von Oberbayern zur Klärung des Einsatzes möglicher Städtebauförderungsmittel vorzulegen.



Quelle: LHM

Abbildung: Altostraße 16 (Bildrechte: MGS)

Das Kommunalreferat wird zum weiteren Vorgehen dem Stadtrat eine Beschlussvorlage zur Entscheidung vorlegen.

5. Straßenverzeichnis Teilmaßnahme „Ortskern Aubing“

Bei der Erweiterung des Sanierungsgebietes um die Teilmaßnahme "Ortskern Aubing" enthielt der Beschluss der Vollversammlung (Sitzungsvorlage Nr. 14-20 / V 13046) vom 27.11.2018 durch ein Büroversehen nicht das vollständige Straßenverzeichnis. Dies wird mit diesem Beschluss in der Anlage 4 und Anlage 6f nachgeholt.

B) Eckdaten- und Aufstellungsbeschluss für den Bebauungsplan mit Grünordnung Nr. 2148

Weg liegen im Umgriff des seit 01.12.1971 rechtsverbindlichen Bebauungsplans Nr. 68 a – Teilgebiet 2. Dieser Bebauungsplan enthält im Umgriff des neu aufzustellenden Bebauungsplans Festsetzungen für öffentliche Verkehrsflächen und eine öffentliche Grünanlage. Durch den neu aufzustellenden Bebauungsplan sollen diese Festsetzungen nicht weiterverfolgt werden. Deswegen ist dieser Teil des Bebauungsplans zu ändern.

4.4 Teilaufhebung des Aufstellungsbeschlusses Nr. 1534

Es erfolgt eine Aufhebung des Aufstellungsbeschlusses Nr. 1534 vom 26.06.1985 im Bereich zwischen der Bodenseestraße und der Bahnlinie München - Buchloe.

C) Teilaufhebung des Sanierungsgebietes

Die förmliche Festlegung des Sanierungsgebietes „Neuaubing - Westkreuz“ wurde am 09.04.2014 gemäß § 142 Abs. 1 und 3 BauGB von der Vollversammlung des Stadtrates beschlossen (Anlage 2). Die Satzung wurde mit der Bekanntmachung im Amtsblatt der Landeshauptstadt München am 20.06.2014 rechtsverbindlich.

Sanierungssatzungen sind gemäß § 162 Abs. 1 Satz 1 Nrn. 1 und 2 BauGB wieder aufzuheben, wenn die Sanierung durchgeführt ist oder die Sanierung sich als undurchführbar erweist. Sind diese Voraussetzungen nur für einen Teil des förmlich festgelegten Sanierungsgebietes gegeben, ist die Sanierungssatzung gemäß § 162 Abs. 1 Satz 2 BauGB für diesen Teil aufzuheben.

Da die Sanierung in Teilen des Sanierungsgebietes bereits durchgeführt wurde, werden die beiden Teilbereiche aufgehoben:

1. Aufhebung der Sanierungssatzung im Stadtteil Neuaubing
Bereich zwischen der Bahnlinie München-Aubing-Buchloe im Norden, dem zentralen Bereich des Grünzug L im Osten, der Thuisbrunner Straße im Süden und im Westen östlich der östlichen Limesstraße
2. Aufhebung der Sanierungssatzung im Stadtteil Westkreuz:
Bereich zwischen der Bahnlinie München-Aubing-Buchloe im Norden, der Hellensteinstraße im Osten, der Aubinger- und Thierlsteiner Straße im Süden und dem zentralen Bereich des Grünzug L im Westen

Die zur Satzungsauflösung vorgesehenen Umgriffe liegen im zentralen Bereich des Stadtteils Neuaubing bzw. im nordwestlichen Bereich des Stadtteils Westkreuz und sind gekennzeichnet durch eine kleinteilige Baustruktur (1-2 Geschosse) aus überwiegend Einfamilien- bzw. Doppelhäusern. Vereinzelt ist das Gebiet inzwischen mit kleineren Mehrfamilienhäusern durchsetzt.

Anlage 4
des Beschlusses

Anlage 4
der Satzung

Straßenverzeichnis der Teilmaßnahme „Ortskern Aubing“
(Stand September 2019)

Anlage 4
des Beschlusses
Anlage 4
der Satzung

Straßenverzeichnis zur Teilmaßnahme „Ortskern Aubing“		
Straße / Hausnummer	FISSt-Zähler	FISSt-Nenner
Altostraße	599	0
Altostraße 5	82	2
Altostraße 7	75	0
Altostraße 7	75	2
Altostraße 8	6	0
Altostraße 9	74	0
Altostraße 10	8	0
Altostraße 11	72	0
Altostraße 12	10	0
Altostraße 12	10	1
Altostraße 13	70	2
Altostraße 14	12	0
Altostraße 15; Altostraße 15a	66	0
Altostraße 16	14	0
Altostraße 18; Altostraße 18a; Altostraße 18b; Altostraße 18c; Altostraße 18d	17	0
Altostraße 18e; Altostraße 18f	17	1
Altostraße 18g; Altostraße 18h	17	2
Altostraße 18j; Altostraße 18k	17	3
Altostraße 19	64	0
Altostraße 20	18	1
Altostraße 21	61	0
Altostraße 21	63	3
Altostraße 22; Altostraße 24	20	0
Altostraße 23	62	0
Altostraße 24d	22	2
Altostraße 25	120	0
Altostraße 26	22	0
Altostraße 26a	24	0
Altostraße 26b	2211	2
Altostraße 26c	2211	0
Altostraße 27	125	0
Altostraße 28	25	0
Altostraße 29; Altostraße 29a	126	0
Altostraße 29a	127	0
Altostraße 29a	131	0
Altostraße 30	29	2
Altostraße 31	180	2
Altostraße 32	29	0
Altostraße 33	180	0
Altostraße 34	31	0
Altostraße 35; Altostraße 37; Altostraße 39; Altostraße 39a; Ubostraße 48	170	0
Altostraße 35a	179	0
Altostraße 36	33	0
Altostraße 38	58	0
Altostraße 40	55	0
Altostraße 43	166	0
Altostraße 45	163	0
Altostraße 46; Rassogasse	183	1
Altostraße 46a	183	0
Altostraße 47	163	1
Altostraße 47a	632	1
Altostraße 47b	632	2

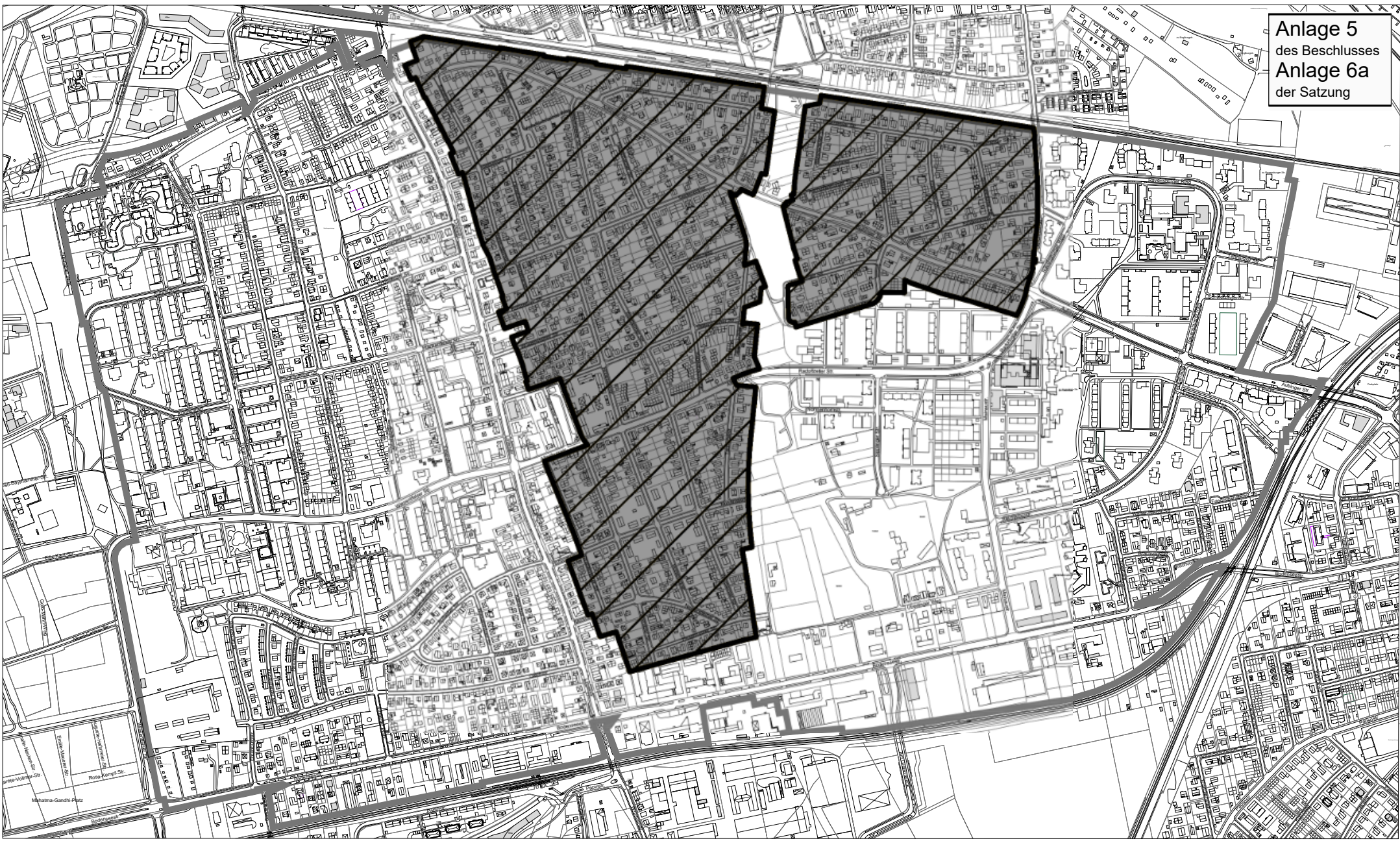
Altostraße 48	188	2
Altostraße 49; Altostraße 49a; Altostraße 49b	632	0
Altostraße 50; Altostraße 50a	188	0
Altostraße 50b	188	3
Altostraße 51	630	2
Altostraße 52	195	0
Altostraße 53	629	0
Altostraße 55	627	0
Altostraße 56	194	0
Altostraße 58	196	0
Altostraße 60	204	0
Altostraße 62	205	0
Altostraße 64	201	0
Altostraße 66	198	0
Altostraße 66a	198	4
Am Langwieder Bach	214	0
Am Langwieder Bach 1	204	3
Am Langwieder Bach 1c	203	0
Am Langwieder Bach 1d	302	1
Am Langwieder Bach 1e	302	0
Bergsonstraße	34	2
Bergsonstraße 185	2214	3
Bergsonstraße 187	2214	4
Bergsonstraße 189; Bergsonstraße 189a; Bergsonstraße 189b; Bergsonstraße 189c	2214	1
Bergsonstraße 191	2213	0
Bergsonstraße 197	33	2
Bergsonstraße 199	33	1
Eichenauer Straße 2	157	0
Eichenauer Straße; Gotzmannstraße	157	2
Feuerhausstraße	70	3
Feuerhausstraße	71	1
Feuerhausstraße 2	68	0
Feuerhausstraße 4	71	0
Feuerhausstraße 5	72	2
Feuerhausstraße 8	96	0
Flunkgasse	213	23
Giglweg	84	1
Giglweg 2	76	2
Giglweg 4	77	0
Gotzmannstraße	645	22
Gotzmannstraße	645	29
Gotzmannstraße	641	2
Gotzmannstraße	644	0
Gotzmannstraße 2	101	2
Gotzmannstraße 4	101	0
Gotzmannstraße 8	103	1
Gotzmannstraße 10	103	0
Gotzmannstraße 16	147	0
Gotzmannstraße 18	147	1
Industriestraße 37; Industriestraße 37a; Industriestraße 39; Industriestraße 41; Industriestraße	2212	0
Industriestraße 49	2212	6
Industriestraße 51	2212	7
Industriestraße 53	2214	0
Industriestraße 55	2214	5
Lidelstraße 20	2209	13
Lidelstraße 22	2209	12
Lidelstraße 24	2209	11
Lidelstraße 26	2209	10
Lidelstraße 28	2209	6

Lidelstraße 30	2209	5
Lidelstraße 32	2209	4
Marzellgasse	60	0
Marzellgasse 1; Spieltrännergasse 3; Marzellgasse 3; Zwicklgasse	110	0
Marzellgasse 2	64	2
Marzellgasse 5	116	2
Marzellgasse 9	118	0
Mundesgasse	211	1
Mundesgasse 3	208	0
Mundesgasse 4	194	2
Rassogasse	54	1
Rassogasse	176	4
Rassogasse	176	5
Rassogasse 1	53	0
Rassogasse 2	184	5
Rassogasse 2a	184	0
Rassogasse 2b	184	4
Rassogasse 3	55	2
Rassogasse 4	184	2
Rassogasse 6; Rassogasse 6a; Rassogasse 6b; Rassogasse 8	177	0
Rassogasse 7	129	0
Rassogasse 7	132	2
Rassogasse 10	176	3
Rassogasse 11	132	0
Schwemmstraße	58	1
Schwemmstraße 11	190	0
Schwemmstraße 13	192	0
Schwemmstraße 15	211	0
Schwemmstraße 17	206	0
Schwemmstraße 17	207	0
Schwemmstraße 9	49	2
Spieltrännergasse	106	1
Spieltrännergasse	115	1
Spieltrännergasse	116	3
Spieltrännergasse	135	1
Spieltrännergasse 10; Ubostraße	139	0
Spieltrännergasse 4; Marzellgasse 7	115	0
Spieltrännergasse 5	108	0
Spieltrännergasse 6	135	0
Sulzemooser Straße	241	0
Ubostraße	111	12
Ubostraße	213	0
Ubostraße 2	82	0
Ubostraße 4	82	3
Ubostraße 6	81	0
Ubostraße 8	80	0
Ubostraße 10; Ubostraße 10a	78	0
Ubostraße 12	73	0
Ubostraße 14	97	2
Ubostraße 16	97	0
Ubostraße 17	100	0
Ubostraße 18; Ubostraße 18a	111	3
Ubostraße 19	102	1
Ubostraße 21	102	0
Ubostraße 22	111	10
Ubostraße 23	105	0
Ubostraße 24	106	0
Ubostraße 27	145	0
Ubostraße 29	146	0
Ubostraße 29a	146	2

Ubostraße 30	134	0
Ubostraße 31; Ubostraße 33; Ubostraße 35	148	0
Ubostraße 32	133	5
Ubostraße 34	133	6
Ubostraße 34a	133	7
Ubostraße 34b	133	8
Ubostraße 34c	133	3
Ubostraße 34d	133	0
Ubostraße 34e	133	10
Ubostraße 34f	133	11
Ubostraße 34g	133	12
Ubostraße 34h	133	13
Ubostraße 38	175	1
Ubostraße 39; Ubostraße 39a	151	0
Ubostraße 40	174	2
Ubostraße 40	175	0
Ubostraße 41	153	0
Ubostraße 42	174	0
Ubostraße 43	156	6
Ubostraße 43a	156	5
Ubostraße 43b	156	4
Ubostraße 44	171	0
Ubostraße 45	156	0
Ubostraße 47	160	0
Ubostraße 49	162	0
Ubostraße 50	169	0
Ubostraße 53	165	0
Ubostraße 55; Ubostraße 57	167	0
Ubostraße 61	167	2
Ubostraße 61; Ubostraße 69	167	4
Ubostraße 65; Ubostraße 67; Ubostraße 69	168	0
Wildenrother Straße 24	641	3
Wildenrother Straße 26	641	4
Wildenrother Straße 28	641	5
Wildenrother Straße 30	641	6
Wildenrother Straße 32	641	7
Wildenrother Straße 34	641	8
Zwickgasse	110	3
Zwickgasse	111	11
Zwickgasse 2	111	4
Zwickgasse 3	111	9
Zwickgasse 4	111	6
Zwickgasse 5	110	2
Zwickgasse 6	111	7
Zwickgasse 7	110	4
Zwillergasse	52	0
Zwillergasse 1	53	2
Zwillergasse 2	50	0
Zwillergasse 3	54	2
Zwillergasse 4	48	0
Zwillergasse 5	190	1

Nähe Altostraße	25	2
Nähe Altostraße	17	4
Nähe Altostraße	22	1
Nähe Altostraße	64	3
Nähe Altostraße	68	2
Nähe Altostraße	128	0

Nähe Altostraße	630	0
Nähe Altostraße	630	3
Nähe Altostraße	630	4
Nähe Am Langwieder Bach	214	1
Nähe Bergsonstraße	31	1
Nähe Bergsonstraße	34	3
Nähe Bergsonstraße	213	19
Nähe Flunkgasse	213	22
Nähe Giglweg	76	0
Nähe Gotzmannstraße	152	0
Nähe Gotzmannstraße	156	7
Nähe Industriestraße	25	1
Nähe Industriestraße	2209	1
Nähe Lidelstraße	2209	14
Nähe Lidelstraße	2210	0
Nähe Lidelstraße	2209	7
Nähe Lidelstraße	2209	8
Nähe Lidelstraße	2209	9
Nähe Marzellgasse	60	1
Nähe Marzellgasse	64	6
Nähe Schwemmstraße	51	0
Nähe Spieltränkergasse	213	8
Nähe Ubostraße	111	8
Nähe Ubostraße	133	4
Nähe Ubostraße	133	9
Nähe Ubostraße	133	15
Nähe Ubostraße	156	3
Nähe Ubostraße	213	10
Nähe Zwicklgasse	67	0



Teilaufhebung Sanierungsgebiet
Aubing - Neuaubing - Westkreuz



Umgriff Teilmaßnahme „Neuaubing - Westkreuz“
Sanierungsgebiet gemäß §142 Abs. 1 BauGB

Umgriff Teilaufhebung





Neuer Umgriff
Ausschnitt Teilmaßnahme
Neuaubing - Westkreuz



Umgriff Teilmaßnahme „Neuaubing - Westkreuz“
Sanierungsgebiet gemäß §142 Abs. 1 BauGB



LANDESHAUPTSTADT MÜNCHEN
REFERAT FÜR STADTPLANUNG
UND BAUORDNUNG
MÜNCHEN
M 1 : 10.000
JUNI 2021
HA III/32

Anlage 7

des Beschlusses

ehemals Anlage 6c des Beschlusses
Sanierungsgebiet „Aubing – Neuaubing – Westkreuz“
Maßnahmen und Finanzierung 2020-2022

Beschluss der Vollversammlung des Stadtrats
vom 27.11.2019 (Sitzungsvorlagen Nr. 14-20 / V 15138)

Satzung über die Teilaufhebung der Sanierungssatzung über die
förmliche Festlegung des Sanierungsgebietes „Aubing – Neuaubing
– Westkreuz“ und Anlagen

Anlage 7 (Anlage 6c des Beschlusses vom 27.11.2019)

Satzung

über die Teilaufhebung der Sanierungssatzung über die förmliche Festlegung des Sanierungsgebietes „Aubing - Neuaubing - Westkreuz“

vom

Die Landeshauptstadt München erlässt aufgrund von Art. 23 der Gemeindeordnung für den Freistaat Bayern (GO) in der Fassung der Bekanntmachung vom 22.08.1998 (GVBl. S. 796, BayRS 2020-1-1-I), zuletzt geändert durch Gesetz vom 09.03.2021 (GVBl. S. 74) und gemäß § 142 Abs. 3 des Baugesetzbuches (BauGB) in der Fassung der Bekanntmachung vom 03.11.2017 (BGBl. I S. 3634) zuletzt geändert durch Gesetz vom 10.09.2021 (BGBl. I S. 4147) die folgende Satzung:

§ 1 Teilaufhebung der Sanierungssatzung

Die Sanierungssatzung der Landeshauptstadt München über die förmliche Festlegung des Sanierungsgebiets „Neuaubing-Westkreuz“ vom 26.05.2014, geändert durch Satzung vom 15.01.2019 und seitdem bezeichnet als „Sanierungssatzung über die förmliche Festlegung des Sanierungsgebietes „Aubing – Neuaubing – Westkreuz“, wird nach § 162 Abs. 1 Nr. 1 BauGB i. V. m. § 162 Abs. 1 S. 2 BauGB wie folgt in Teilen aufgehoben:

1. Im Stadtteil Neuaubing wird der Bereich zwischen der Bahnlinie München-Aubing-Buchloe im Norden, dem zentralen Bereich des „Grünzugs L“ im Osten, der Thuisbrunner Straße im Süden und östlich der Limesstraße im Westen aufgehoben. Im Stadtteil Westkreuz wird der Bereich zwischen der Bahnlinie München-Aubing-Buchloe im Norden, der Hellensteinstraße im Osten, der Aubinger- und Thierlsteiner Straße im Süden und dem zentralen Bereich des „Grünzugs L“ im Westen aufgehoben.
2. Der räumliche Geltungsbereich der Teilaufhebung des Sanierungsgebiets ist in dem anliegenden Umgriffsplan der Anlage 6a (Teilaufhebung Sanierungsgebiet, Aubing – Neuaubing – Westkreuz, M 1:10.000, Stand Juni 2021) dargestellt.
3. Nach der Aufhebung der Teilbereiche umfasst das Sanierungsgebiet „Aubing - Neuaubing - Westkreuz“ die Grundstücke der Teilmaßnahme „Ortskern Aubing“ entsprechend der Anlage 4 (Straßenverzeichnis zur Teilmaßnahme „Ortskern Aubing“) und die Grundstücke der Teilmaßnahme „Neuaubing – Westkreuz“ entsprechend der neuen Anlage 6f (Straßenverzeichnis zur Teilmaßnahme „Neuaubing – Westkreuz“, Stand März 2021).
4. Der räumliche Umgriff des Sanierungsgebietes „Aubing – Neuaubing – Westkreuz“ nach Teilaufhebung ergibt sich aus der Anlage 2b (Umgriff Sanierungsgebiet Aubing – Neuaubing – Westkreuz, Ausschnitt Teilmaßnahme „Ortskern Aubing“, Maßstab M 1:10.000, Stand Juni 2021) und der Anlage 6b (Neuer Umgriff „Teilmaßnahme Neuaubing – Westkreuz“, Maßstab 1:10.000, Stand Juni 2021).
5. Die Anlagen sind Bestandteil dieser Satzung.

§ 2 Inkrafttreten

Die Satzung wird mit der Bekanntmachung gemäß § 162 Abs. 2 S. 4 Baugesetzbuch rechtsverbindlich.

Anlage 4
des Beschlusses
Anlage 4
der Satzung

Straßenverzeichnis zur Teilmaßnahme „Ortskern Aubing“		
Straße / Hausnummer	FISSt-Zähler	FISSt-Nenner
Altostraße	599	0
Altostraße 5	82	2
Altostraße 7	75	0
Altostraße 7	75	2
Altostraße 8	6	0
Altostraße 9	74	0
Altostraße 10	8	0
Altostraße 11	72	0
Altostraße 12	10	0
Altostraße 12	10	1
Altostraße 13	70	2
Altostraße 14	12	0
Altostraße 15; Altostraße 15a	66	0
Altostraße 16	14	0
Altostraße 18; Altostraße 18a; Altostraße 18b; Altostraße 18c; Altostraße 18d	17	0
Altostraße 18e; Altostraße 18f	17	1
Altostraße 18g; Altostraße 18h	17	2
Altostraße 18j; Altostraße 18k	17	3
Altostraße 19	64	0
Altostraße 20	18	1
Altostraße 21	61	0
Altostraße 21	63	3
Altostraße 22; Altostraße 24	20	0
Altostraße 23	62	0
Altostraße 24d	22	2
Altostraße 25	120	0
Altostraße 26	22	0
Altostraße 26a	24	0
Altostraße 26b	2211	2
Altostraße 26c	2211	0
Altostraße 27	125	0
Altostraße 28	25	0
Altostraße 29; Altostraße 29a	126	0
Altostraße 29a	127	0
Altostraße 29a	131	0
Altostraße 30	29	2
Altostraße 31	180	2
Altostraße 32	29	0
Altostraße 33	180	0
Altostraße 34	31	0
Altostraße 35; Altostraße 37; Altostraße 39; Altostraße 39a; Ubostraße 48	170	0
Altostraße 35a	179	0
Altostraße 36	33	0
Altostraße 38	58	0
Altostraße 40	55	0
Altostraße 43	166	0
Altostraße 45	163	0
Altostraße 46; Rassogasse	183	1
Altostraße 46a	183	0
Altostraße 47	163	1
Altostraße 47a	632	1
Altostraße 47b	632	2

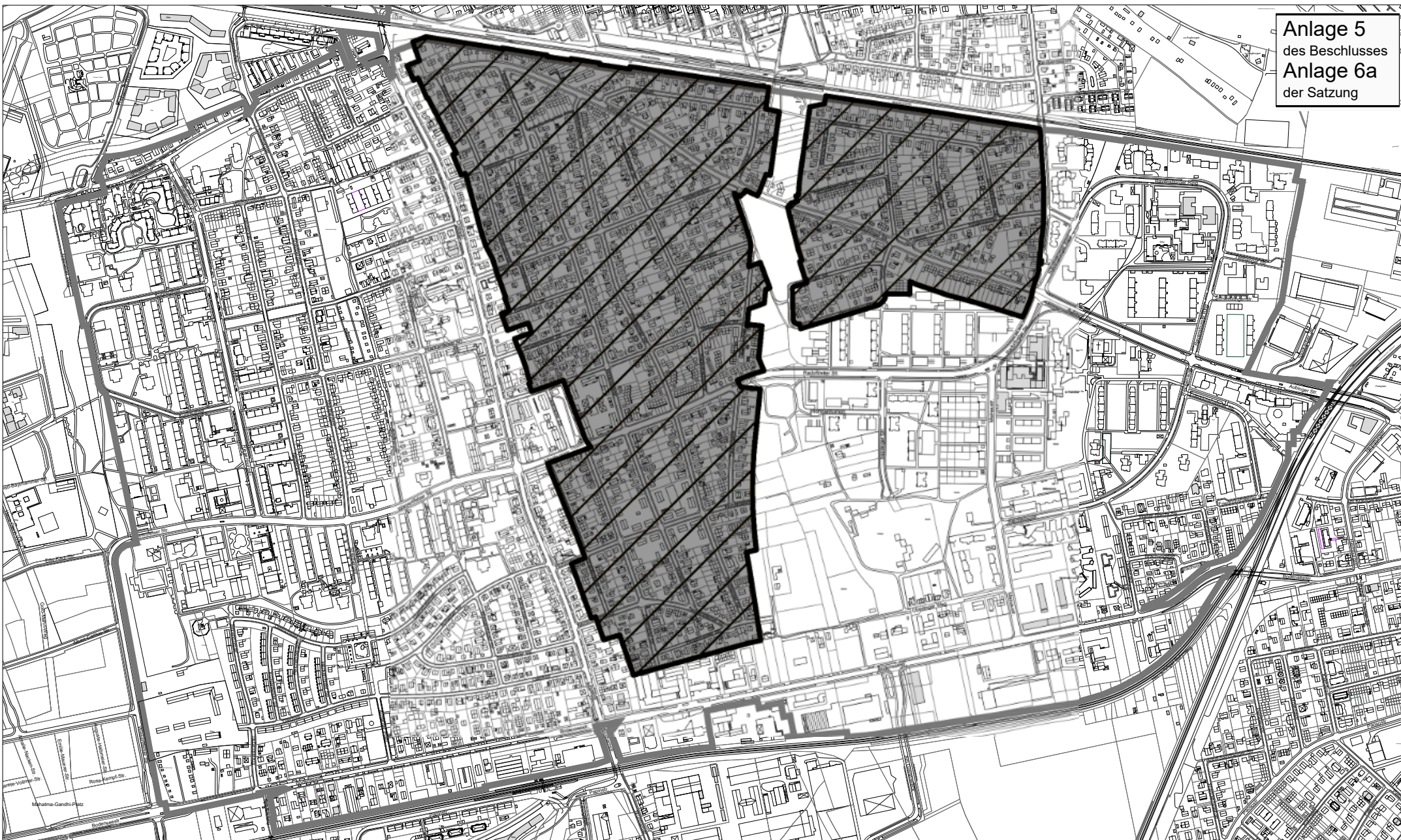
Altostraße 48	188	2
Altostraße 49; Altostraße 49a; Altostraße 49b	632	0
Altostraße 50; Altostraße 50a	188	0
Altostraße 50b	188	3
Altostraße 51	630	2
Altostraße 52	195	0
Altostraße 53	629	0
Altostraße 55	627	0
Altostraße 56	194	0
Altostraße 58	196	0
Altostraße 60	204	0
Altostraße 62	205	0
Altostraße 64	201	0
Altostraße 66	198	0
Altostraße 66a	198	4
Am Langwieder Bach	214	0
Am Langwieder Bach 1	204	3
Am Langwieder Bach 1c	203	0
Am Langwieder Bach 1d	302	1
Am Langwieder Bach 1e	302	0
Bergsonstraße	34	2
Bergsonstraße 185	2214	3
Bergsonstraße 187	2214	4
Bergsonstraße 189; Bergsonstraße 189a; Bergsonstraße 189b; Bergsonstraße 189c	2214	1
Bergsonstraße 191	2213	0
Bergsonstraße 197	33	2
Bergsonstraße 199	33	1
Eichenauer Straße 2	157	0
Eichenauer Straße; Gotzmannstraße	157	2
Feuerhausstraße	70	3
Feuerhausstraße	71	1
Feuerhausstraße 2	68	0
Feuerhausstraße 4	71	0
Feuerhausstraße 5	72	2
Feuerhausstraße 8	96	0
Flunkgasse	213	23
Giglweg	84	1
Giglweg 2	76	2
Giglweg 4	77	0
Gotzmannstraße	645	22
Gotzmannstraße	645	29
Gotzmannstraße	641	2
Gotzmannstraße	644	0
Gotzmannstraße 2	101	2
Gotzmannstraße 4	101	0
Gotzmannstraße 8	103	1
Gotzmannstraße 10	103	0
Gotzmannstraße 16	147	0
Gotzmannstraße 18	147	1
Industriestraße 37; Industriestraße 37a; Industriestraße 39; Industriestraße 41; Industriestraße	2212	0
Industriestraße 49	2212	6
Industriestraße 51	2212	7
Industriestraße 53	2214	0
Industriestraße 55	2214	5
Lidelstraße 20	2209	13
Lidelstraße 22	2209	12
Lidelstraße 24	2209	11
Lidelstraße 26	2209	10
Lidelstraße 28	2209	6

Lidelstraße 30	2209	5
Lidelstraße 32	2209	4
Marzellgasse	60	0
Marzellgasse 1; Spieltrännergasse 3; Marzellgasse 3; Zwicklgasse	110	0
Marzellgasse 2	64	2
Marzellgasse 5	116	2
Marzellgasse 9	118	0
Mundesgasse	211	1
Mundesgasse 3	208	0
Mundesgasse 4	194	2
Rassogasse	54	1
Rassogasse	176	4
Rassogasse	176	5
Rassogasse 1	53	0
Rassogasse 2	184	5
Rassogasse 2a	184	0
Rassogasse 2b	184	4
Rassogasse 3	55	2
Rassogasse 4	184	2
Rassogasse 6; Rassogasse 6a; Rassogasse 6b; Rassogasse 8	177	0
Rassogasse 7	129	0
Rassogasse 7	132	2
Rassogasse 10	176	3
Rassogasse 11	132	0
Schwemmstraße	58	1
Schwemmstraße 11	190	0
Schwemmstraße 13	192	0
Schwemmstraße 15	211	0
Schwemmstraße 17	206	0
Schwemmstraße 17	207	0
Schwemmstraße 9	49	2
Spieltrännergasse	106	1
Spieltrännergasse	115	1
Spieltrännergasse	116	3
Spieltrännergasse	135	1
Spieltrännergasse 10; Ubostraße	139	0
Spieltrännergasse 4; Marzellgasse 7	115	0
Spieltrännergasse 5	108	0
Spieltrännergasse 6	135	0
Sulzemooser Straße	241	0
Ubostraße	111	12
Ubostraße	213	0
Ubostraße 2	82	0
Ubostraße 4	82	3
Ubostraße 6	81	0
Ubostraße 8	80	0
Ubostraße 10; Ubostraße 10a	78	0
Ubostraße 12	73	0
Ubostraße 14	97	2
Ubostraße 16	97	0
Ubostraße 17	100	0
Ubostraße 18; Ubostraße 18a	111	3
Ubostraße 19	102	1
Ubostraße 21	102	0
Ubostraße 22	111	10
Ubostraße 23	105	0
Ubostraße 24	106	0
Ubostraße 27	145	0
Ubostraße 29	146	0
Ubostraße 29a	146	2



Ubostraße 30	134	0
Ubostraße 31; Ubostraße 33; Ubostraße 35	148	0
Ubostraße 32	133	5
Ubostraße 34	133	6
Ubostraße 34a	133	7
Ubostraße 34b	133	8
Ubostraße 34c	133	3
Ubostraße 34d	133	0
Ubostraße 34e	133	10
Ubostraße 34f	133	11
Ubostraße 34g	133	12
Ubostraße 34h	133	13
Ubostraße 38	175	1
Ubostraße 39; Ubostraße 39a	151	0
Ubostraße 40	174	2
Ubostraße 40	175	0
Ubostraße 41	153	0
Ubostraße 42	174	0
Ubostraße 43	156	6
Ubostraße 43a	156	5
Ubostraße 43b	156	4
Ubostraße 44	171	0
Ubostraße 45	156	0
Ubostraße 47	160	0
Ubostraße 49	162	0
Ubostraße 50	169	0
Ubostraße 53	165	0
Ubostraße 55; Ubostraße 57	167	0
Ubostraße 61	167	2
Ubostraße 61; Ubostraße 69	167	4
Ubostraße 65; Ubostraße 67; Ubostraße 69	168	0
Wildenrother Straße 24	641	3
Wildenrother Straße 26	641	4
Wildenrother Straße 28	641	5
Wildenrother Straße 30	641	6
Wildenrother Straße 32	641	7
Wildenrother Straße 34	641	8
Zwickgasse	110	3
Zwickgasse	111	11
Zwickgasse 2	111	4
Zwickgasse 3	111	9
Zwickgasse 4	111	6
Zwickgasse 5	110	2
Zwickgasse 6	111	7
Zwickgasse 7	110	4
Zwillergasse	52	0
Zwillergasse 1	53	2
Zwillergasse 2	50	0
Zwillergasse 3	54	2
Zwillergasse 4	48	0
Zwillergasse 5	190	1

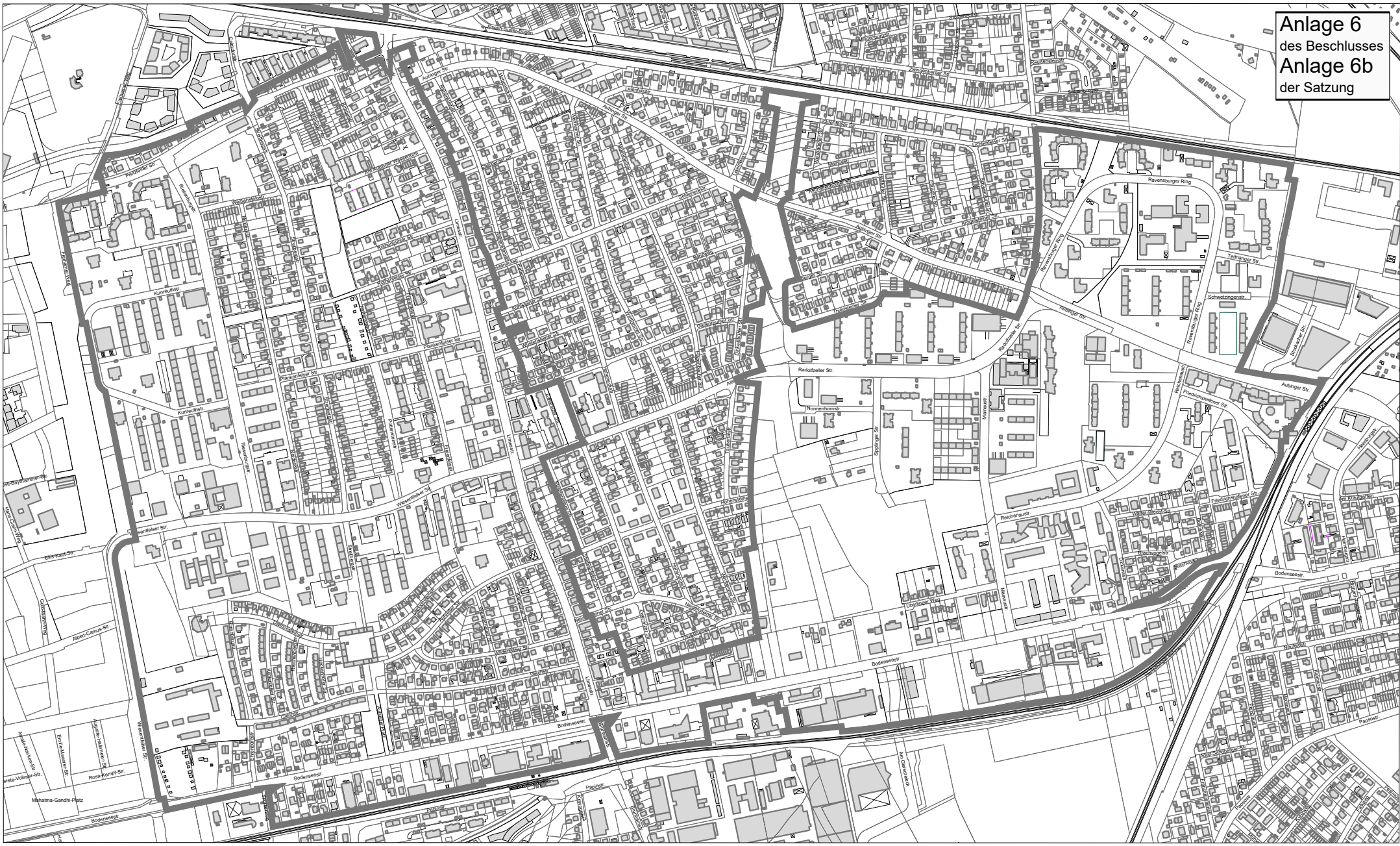
Nähe Altostraße	25	2
Nähe Altostraße	17	4
Nähe Altostraße	22	1
Nähe Altostraße	64	3
Nähe Altostraße	68	2
Nähe Altostraße	128	0

Nähe Altostraße	630	0
Nähe Altostraße	630	3
Nähe Altostraße	630	4
Nähe Am Langwieder Bach	214	1
Nähe Bergsonstraße	31	1
Nähe Bergsonstraße	34	3
Nähe Bergsonstraße	213	19
Nähe Flunkgasse	213	22
Nähe Giglweg	76	0
Nähe Gotzmannstraße	152	0
Nähe Gotzmannstraße	156	7
Nähe Industriestraße	25	1
Nähe Industriestraße	2209	1
Nähe Lidelstraße	2209	14
Nähe Lidelstraße	2210	0
Nähe Lidelstraße	2209	7
Nähe Lidelstraße	2209	8
Nähe Lidelstraße	2209	9
Nähe Marzellgasse	60	1
Nähe Marzellgasse	64	6
Nähe Schwemmstraße	51	0
Nähe Spieltränkergasse	213	8
Nähe Ubostraße	111	8
Nähe Ubostraße	133	4
Nähe Ubostraße	133	9
Nähe Ubostraße	133	15
Nähe Ubostraße	156	3
Nähe Ubostraße	213	10
Nähe Zwicklgasse	67	0



Teilaufhebung Sanierungsgebiet
Aubing - Neuaubing - Westkreuz

-  Umgriff Teilmaßnahme „Neuaubing - Westkreuz“
Sanierungsgebiet gemäß §142 Abs. 1 BauGB
-  Umgriff Teilaufhebung



Neuer Umgriff
Ausschnitt Teilmaßnahme
Neuaubing - Westkreuz



Umgriff Teilmaßnahme „Neuaubing - Westkreuz“
Sanierungsgebiet gemäß §142 Abs. 1 BauGB



Anlage 8
des Beschlusses

Anlage 6f
der Satzung

**Straßenverzeichnis der Teilmaßnahme “Neuaubing – Westkreuz”
(Stand März 2021)**

Straßenverzeichnis der aktuellen Grundstücke	
Teilmaßnahme „Neuaubing – Westkreuz“	
Straße / Hausnummer	Flurstücksnummer
Alzenauer Str. 8	1397/17
Alzenauer Str. 9	1396/25
Alzenauer Str. 10	1397/18
Alzenauer Str. 11	1396/24
Alzenauer Str. 12	1397/19
Alzenauer Str. 13	1396/23
Alzenauer Str. 14	1397/21
Alzenauer Str. 15	1396/22
Alzenauer Str. 16	1397/22
Alzenauer Str. 17	1396/21
Alzenauer Str. 18	1397/24
Alzenauer Str. 19	1396/20
Alzenauer Str. 20	1397/25
Alzenauer Str. 21	1396/19
Alzenauer Str. 22	1397/26
Alzenauer Str. 23	1396/18
Alzenauer Str. 25	1396/17
Alzenauer Str. 27	1396/16
Alzenauer Str. 29	1396/15
Alzenauer Str. 31	1396/14
Alzenauer Str. 33	1396/13
Alzenauer Str. 35	1396/12
Am Aubinger Wasserturm 3	1428/4
Am Aubinger Wasserturm 5	1428/4
Am Aubinger Wasserturm 7	1428/4
Am Aubinger Wasserturm 9	1428/4
Am Aubinger Wasserturm 11	1428/4
Am Aubinger Wasserturm 13	1428/4
Am Aubinger Wasserturm 15	1428/4
Am Aubinger Wasserturm 17	1428/4

Am Aubinger Wasserturm 19	1428/3
Am Aubinger Wasserturm 20	1418/0
Am Aubinger Wasserturm 21	1424/0
Am Aubinger Wasserturm 22	1418/0
Am Aubinger Wasserturm 23	1424/0
Am Aubinger Wasserturm 24	1418/0
Am Aubinger Wasserturm 25	1424/0
Am Aubinger Wasserturm 26	1418/0
Am Aubinger Wasserturm 27	1424/0
Am Aubinger Wasserturm 28	1385/13
Am Aubinger Wasserturm 29	1424/0
Am Aubinger Wasserturm 30	1385/13
Am Aubinger Wasserturm 31	1424/0
Am Aubinger Wasserturm 33	1424/0
Am Aubinger Wasserturm 35	1424/0
Am Aubinger Wasserturm 37	1424/0
Am Aubinger Wasserturm 39	1421/1
Aubinger Str. 41	347/31
Aubinger Str. 43	347/31
Aubinger Str. 45	347/31
Aubinger Str. 47	347/31
Aubinger Str. 49	347/31
Aubinger Str. 51	347/25
Aubinger Str. 57	347/23
Aubinger Str. 63a	347/12
Aubinger Str. 63b	347/12
Aubinger Str. 63c	347/12
Aubinger Str. 63	347/12
Aubinger Str. 122	1841/0
Aubinger Str. 124a	1840/1
Aubinger Str. 124	1840/0
Aufseßer Platz 1a	3537/73
Aufseßer Platz 2a	3537/35
Aufseßer Platz 2	3537/35
Aufseßer Platz 5	1506/52
Aufseßer Platz 6	1506/17
Aufseßer Platz 7a	1505/37
Aufseßer Platz 7	1505/37
Aufseßer Platz 8	3537/63
Aufseßer Platz 9	3537/30
Aufseßer Platz 10	3537/98
Aufseßer Platz 11	3537/65
Aufseßer Str. 1	1512/4
Aufseßer Str. 4a	1514/9
Aufseßer Str. 4b	1514/7
Aufseßer Str. 4c	1514/6
Aufseßer Str. 4d	1517/5
Aufseßer Str. 4e	1490/0
Aufseßer Str. 4	1514/4

Aufseßer Str. 5	1512/15
Aufseßer Str. 6a	1490/5
Aufseßer Str. 6	1490/4
Aufseßer Str. 7a	1512/24
Aufseßer Str. 7	1512/22
Aufseßer Str. 8	1490/8
Aufseßer Str. 9	1512/21
Aufseßer Str. 10	1490/9
Aufseßer Str. 11	1506/40
Aufseßer Str. 12	1490/12
Aufseßer Str. 13a	1506/39
Aufseßer Str. 13	1506/39
Aufseßer Str. 14	1490/13
Aufseßer Str. 15	1506/38
Aufseßer Str. 16	1490/16
Aufseßer Str. 17	1506/37
Aufseßer Str. 18	1490/17
Aufseßer Str. 19	1506/36
Aufseßer Str. 21	1506/35
Aufseßer Str. 23	1506/34
Aufseßer Str. 27	1506/20
Aufseßer Str. 29	1506/19
Aufseßer Str. 31	1506/18
Belandwiesenweg 4	723/4
Belandwiesenweg 6	723/2
Bodenseestr. 103	2098/4
Bodenseestr. 105	260/11
Bodenseestr. 107	261/3
Bodenseestr. 109	317/0
Bodenseestr. 110	345/2
Bodenseestr. 111	316/0
Bodenseestr. 112	344/3
Bodenseestr. 113	315/0
Bodenseestr. 114	341/2
Bodenseestr. 115	314/0
Bodenseestr. 116	341/4
Bodenseestr. 118	341/3
Bodenseestr. 124	341/0
Bodenseestr. 126	340/7
Bodenseestr. 129	310/5, 310
Bodenseestr. 131	307/0
Bodenseestr. 133	307/0
Bodenseestr. 135A	307/0
Bodenseestr. 135	307/0
Bodenseestr. 137	306/5
Bodenseestr. 139	306/0
Bodenseestr. 141	303/6
Bodenseestr. 148	336/4
Bodenseestr. 149	303/0

Bodenseestr. 150	336/15
Bodenseestr. 151	302/0
Bodenseestr. 158	334/0
Bodenseestr. 162	334/4
Bodenseestr. 165	301/0
Bodenseestr. 166	333/0
Bodenseestr. 168	332/0
Bodenseestr. 170	331/0
Bodenseestr. 171	300
Bodenseestr. 186	330/1
Bodenseestr. 188	330/0
Bodenseestr. 190	329/4
Bodenseestr. 192	329/3
Bodenseestr. 194	329/2
Bodenseestr. 198	329/0
Bodenseestr. 200	328/0
Bodenseestr. 204	327/2
Bodenseestr. 207	298/0
Bodenseestr. 209	286/1
Bodenseestr. 210	327/3
Bodenseestr. 212	326/4
Bodenseestr. 214	326/0
Bodenseestr. 216	325/0
Bodenseestr. 218A	326/1
Bodenseestr. 218B	326/1
Bodenseestr. 218C	326/1
Bodenseestr. 218D	326/1
Bodenseestr. 218	326/1
Bodenseestr. 220A	326/1
Bodenseestr. 220B	326/1
Bodenseestr. 220C	326/1
Bodenseestr. 220D	326/1
Bodenseestr. 220E	326/1
Bodenseestr. 220	326/1
Bodenseestr. 222	324/0
Bodenseestr. 225	280/0
Bodenseestr. 226	322/6, 322
Bodenseestr. 227	280/0
Bodenseestr. 228	322/2
Bodenseestr. 230	322/5
Bodenseestr. 231	279/0
Bodenseestr. 234	321/0
Bodenseestr. 235	277/0
Bodenseestr. 237	277/4
Bodenseestr. 238	3537/2
Bodenseestr. 240	3537/6
Bodenseestr. 242A	3537/155
Bodenseestr. 242B	3537/154
Bodenseestr. 242C	3537/8

Bodenseestr. 242	3537/147
Bodenseestr. 244A	3537/112
Bodenseestr. 244B	3537/111
Bodenseestr. 244C	3537/110
Bodenseestr. 244D	3537/109
Bodenseestr. 244	3537/156
Bodenseestr. 246	3537/10
Bodenseestr. 252A	3537/138
Bodenseestr. 252B	3537/137
Bodenseestr. 252C	3537/136
Bodenseestr. 252D	3537/59
Bodenseestr. 252	2337/99
Bodenseestr. 253	3539/0
Bodenseestr. 254A	3537/151
Bodenseestr. 254	3537/60
Bodenseestr. 255	3539/0
Bodenseestr. 256A	3537/135
Bodenseestr. 256B	3537/132
Bodenseestr. 256C	3537/131
Bodenseestr. 256D	3537/134
Bodenseestr. 256E	3537/130
Bodenseestr. 256F	3537/108
Bodenseestr. 256	3537/12
Bodenseestr. 257	3539/78
Bodenseestr. 258A	3537/58
Bodenseestr. 258	3537/90
Bodenseestr. 260	3537/83
Bodenseestr. 262A	3537/116
Bodenseestr. 262B	3537/116
Bodenseestr. 262	3537/16
Bodenseestr. 264A	3537/18
Bodenseestr. 264B	3537/18
Bodenseestr. 264C	3537/106
Bodenseestr. 264D	3537/106
Bodenseestr. 264	3537/18
Bodenseestr. 266	3537/20
Bodenseestr. 268A	3537/119
Bodenseestr. 268B	3537/118
Bodenseestr. 268C	3537/117
Bodenseestr. 268	3537/127
Bodenseestr. 269	3539/64
Bodenseestr. 270B	3537/24
Bodenseestr. 270C	3537/24
Bodenseestr. 270D	3537/24
Bodenseestr. 270	3537/24
Bodenseestr. 271	3539/25
Bodenseestr. 272A	3537/87
Bodenseestr. 272B	3537/87
Bodenseestr. 272	3537/87

Bodenseestr. 274	3537/64
Bodenseestr. 275	3539/27
Bodenseestr. 276A	3537/97
Bodenseestr. 276B	3537/81
Bodenseestr. 276	3537/26
Bodenseestr. 277	3539/29
Bodenseestr. 278A	3537/162
Bodenseestr. 278B	3537/163
Bodenseestr. 278C	3537/164
Bodenseestr. 278	3537/66
Bodenseestr. 279	3539/33
Bodenseestr. 280	3537/28
Bodenseestr. 281	3539/35
Bodenseestr. 282	3537/65
Bodenseestr. 287	3539/37
Bodenseestr. 289	3539/63
Bodenseestr. 290	3537/36
Bodenseestr. 291	3539/39
Bodenseestr. 292	3537/69
Bodenseestr. 293	3539/41
Bodenseestr. 294A	3537/74
Bodenseestr. 294B	3537/74
Bodenseestr. 294C	3537/74
Bodenseestr. 294	3537/74
Bodenseestr. 295	3539/43
Bodenseestr. 296A	3537/95
Bodenseestr. 296	3537/38
Bodenseestr. 297	3539/45
Bodenseestr. 298A	3537/102
Bodenseestr. 298B	3537/103
Bodenseestr. 298C	3537/104
Bodenseestr. 298D	3537/40
Bodenseestr. 298E	3537/40
Bodenseestr. 298	3537/101
Bodenseestr. 300A	3537/42
Bodenseestr. 300	3537/42
Bodenseestr. 301A	3539/99
Bodenseestr. 301B	3539/49
Bodenseestr. 301	3539/47
Bodenseestr. 302A	3537/42
Bodenseestr. 302B	3537/42
Bodenseestr. 302C	3537/42
Bodenseestr. 302D	3537/42
Bodenseestr. 302	3537/42
Bodenseestr. 303A	3539/91
Bodenseestr. 303	3539/111
Bodenseestr. 304A	3537/85
Bodenseestr. 304	3537/107
Bodenseestr. 305	3537/51

Bodenseestr. 306	3537/44
Bodenseestr. 307A	3539/53
Bodenseestr. 307	3539/114
Bodenseestr. 308A	3537/100
Bodenseestr. 308B	3537/100
Bodenseestr. 308	3537/46
Bodenseestr. 309	3539/55
Bodenseestr. 311A	3539/92
Bodenseestr. 311	3539/65
Bodenseestr. 313A	3539/76
Bodenseestr. 313	3539/57
Bodenseestr. 314A	3537/72
Bodenseestr. 314B	3537/72
Bodenseestr. 316	3537/55
Bodenseestr. 320	3536/2
Bodenseestr. 322	3536/0
Borinskistr. 1	349/3
Borinskistr. 2A	350/16
Borinskistr. 2B	350/15
Borinskistr. 2C	350/5
Borinskistr. 2	350/4
Borinskistr. 3	348/6
Borinskistr. 4	350/6
Borinskistr. 5	349/7
Borinskistr. 6	350/7
Borinskistr. 7	349/6
Borinskistr. 8	350/8
Borinskistr. 10	350/9
Borinskistr. 12	350/0
Borinskistr. 14	349/0
Brachvogelplatz 1a	349/0
Brachvogelplatz 1b	346/2
Brachvogelplatz 1	345/4
Brachvogelplatz 2a	346/2
Brachvogelplatz 2c	345/5
Brachvogelplatz 2	348/7
Brachvogelplatz 3a	345/5
Brachvogelplatz 3	345/6
Brachvogelplatz 5	348/2
Brachvogelplatz 6	348/3
Brachvogelplatz 11	350/2
Brachvogelplatz 13a	352/4
Brachvogelplatz 13	352/4
Brachvogelplatz 14	352/4
Brachvogelplatz 15	352/5
Brachvogelstr. 1	344/11
Brachvogelstr. 2	345/11
Brachvogelstr. 3	345/8
Brachvogelstr. 4	345/12

Brachvogelstr. 5	345/9
Brachvogelstr. 6A	345/13
Brachvogelstr. 6	345/13
Brachvogelstr. 7	345/9
Brachvogelstr. 8	345/14
Brachvogelstr. 9	346/3
Brachvogelstr. 10	345/15
Brachvogelstr. 11	346/10
Brachvogelstr. 12	345/15
Brachvogelstr. 14	345/15
Dickensstr. 1	343/2
Dickensstr. 2	344/6
Dickensstr. 3A	342/0
Dickensstr. 3	343/2
Dickensstr. 4	344/9
Dickensstr. 5	343/0
Dickensstr. 6	344/10
Dickensstr. 7	343/0
Dickensstr. 8A	344/12
Dickensstr. 8	344/12
Dickensstr. 9A	342/0
Dickensstr. 9	343/0
Dickensstr. 10	344/12
Dickensstr. 11	343/0
Dickensstr. 12A	344/12
Dickensstr. 12	344/12
Dickensstr. 13	343/0
Dickensstr. 14	344/2
Dickensstr. 15	343/0
Dickensstr. 17	343/0
Dietrichsteinstr. 3A	1490/20
Dietrichsteinstr. 3	1490/3
Dietrichsteinstr. 4	1493/2
Dietrichsteinstr. 5	1490/6
Dietrichsteinstr. 6	1493/3
Dietrichsteinstr. 7	1490/7
Dietrichsteinstr. 8	1493/4
Dietrichsteinstr. 9A	1490/10
Dietrichsteinstr. 9	1490/10
Dietrichsteinstr. 10	1493/5
Dietrichsteinstr. 11	1490/11
Dietrichsteinstr. 12	1493/6
Dietrichsteinstr. 13	1490/14
Dietrichsteinstr. 14	1493/7
Dietrichsteinstr. 15	1490/15
Dietrichsteinstr. 16	1493/8
Dietrichsteinstr. 17	1490/18
Dietrichsteinstr. 18	1493/9
Dietrichsteinstr. 20	1493/10

Dietrichsteinstr. 22	1493/11
Dietrichsteinstr. 24	1493/12
Dietrichsteinstr. 26	1493/13
Dietrichsteinstr. 28	1493/14
Dietrichsteinstr. 30	1493/15
Dietrichsteinstr. 32A	1493/17
Dietrichsteinstr. 32	1493/16
Dietrichsteinstr. 34A	1496/19
Dietrichsteinstr. 34B	1496/19
Dietrichsteinstr. 34C	1496/19
Dietrichsteinstr. 34D	1496/19
Dietrichsteinstr. 34	1493/18
Dietrichsteinstr. 36	1496/18
Dietrichsteinstr. 38	1496/17
Dietrichsteinstr. 40	1496/16
Dietrichsteinstr. 42	1496/15
Dietrichsteinstr. 44	1496/14
Dietrichsteinstr. 46	1496/13
Dietrichsteinstr. 48	1496/12
Dietrichsteinstr. 50	1496/11
Dietrichsteinstr. 52	1496/10
Dietrichsteinstr. 54	1496/9
Dietrichsteinstr. 56	1496/8
Dietrichsteinstr. 58	1496/7
Dietrichsteinstr. 60	1496/6
Dietrichsteinstr. 62	1496/5
Dietrichsteinstr. 64	1496/4
Dietrichsteinstr. 66	1496/3
Dietrichsteinstr. 68	1496/2
Dietrichsteinstr. 70	1496/0
Ehrenbürgstr. 2A	3537/67
Ehrenbürgstr. 2B	3537/67
Ehrenbürgstr. 2C	3537/49
Ehrenbürgstr. 2D	3537/49
Ehrenbürgstr. 2E	3537/49
Ehrenbürgstr. 2	3537/67
Ehrenbürgstr. 3	3537/61
Ehrenbürgstr. 4A	3537/48
Ehrenbürgstr. 4	3537/48
Ehrenbürgstr. 5	3537/166
Ehrenbürgstr. 6	3537/105
Ehrenbürgstr. 7	3537/53
Ehrenbürgstr. 8	1248/9
Ehrenbürgstr. 9	1240/0
Ehrenbürgstr. 10	1248/8
Ehrenbürgstr. 11	1246/0
Ehrenbürgstr. 12	1248/7
Ehrenbürgstr. 13	1246/0
Ehrenbürgstr. 14	1248/6

Ehrenbürgstr. 15	1246/0
Ehrenbürgstr. 16	1248/5
Ehrenbürgstr. 17	1246/0
Ehrenbürgstr. 18	1248/4
Ehrenbürgstr. 19	1246/0
Ehrenbürgstr. 20	1248/3
Ehrenbürgstr. 21	1246/0
Ehrenbürgstr. 22	1248/2
Ehrenbürgstr. 23	1246/0
Ehrenbürgstr. 25	1246/0
Ehrenbürgstr. 27	1246/0
Ehrenbürgstr. 29	1246/0
Ehrenbürgstr. 31	1246/0
Ehrenbürgstr. 33	1262/1
Freienfelsstr. 1	1441/102
Freienfelsstr. 2A	1440/4
Freienfelsstr. 2B	1441/14
Freienfelsstr. 2C	1441/99
Freienfelsstr. 2	1440/4
Freienfelsstr. 3	1441/103
Freienfelsstr. 4A	1441/97
Freienfelsstr. 4	1441/16
Freienfelsstr. 5	1441/12
Freienfelsstr. 6	1441/18
Freienfelsstr. 8	1441/20
Freienfelsstr. 10A	1441/66
Freienfelsstr. 10	1441/25
Freienfelsstr. 11	1441/0
Freienfelsstr. 12A	1441/68
Freienfelsstr. 12B	1441/27
Freienfelsstr. 12	1441/68
Freienfelsstr. 13	1441/0
Freienfelsstr. 14A	1441/69
Freienfelsstr. 14	1441/58
Freienfelsstr. 15	1441/0
Freienfelsstr. 16	1441/55
Freienfelsstr. 17	1441/0
Freienfelsstr. 18A	1441/96
Freienfelsstr. 18	1441/54
Freienfelsstr. 19	1441/0
Freienfelsstr. 20A	1441/62
Freienfelsstr. 20	1441/51
Freienfelsstr. 21	1441/0
Freienfelsstr. 22A	1441/50
Freienfelsstr. 22	1441/50
Freienfelsstr. 23	1441/0
Freienfelsstr. 24	1441/47
Freienfelsstr. 25	1441/0
Freienfelsstr. 26	1441/46

Freihamer Weg 50	1352/2
Freihamer Weg 52	1352/2
Freihamer Weg 54	1352/2
Freihamer Weg 56	1352/2
Freihamer Weg 58	1352/2
Freihamer Weg 60	1352/2
Freihamer Weg 62	1352/2
Freihamer Weg 68	738/0
Friedrichshafener Str. 4	347/26
Friedrichshafener Str. 6	347/26
Friedrichshafener Str. 7	347/31
Friedrichshafener Str. 8	347/26
Friedrichshafener Str. 9	347/31
Friedrichshafener Str. 10	356/0
Friedrichshafener Str. 11	347/31
Friedrichshafener Str. 12	356/0
Friedrichshafener Str. 16	356/0
Friedrichshafener Str. 17	347/31
Friedrichshafener Str. 18	356/0
Friedrichshafener Str. 20	352/3
Friedrichshafener Str. 29	352/2
Friedrichshafener Str. 31	352/6
Friedrichshafener Str. 37	355/0
Friedrichshafener Str. 39	355/0
Friedrichshafener Str. 41	355/0
Friedrichshafener Str. 43	355/0
Friedrichshafener Str. 45	355/0
Friedrichshafener Str. 47	351/0
Friedrichshafener Str. 49	351/0
Friedrichshafener Str. 51	351/0
Friedrichshafener Str. 53	351/0
Friedrichshafener Str. 55	351/0
Friedrichshafener Str. 57	351/0
Friedrichshafener Str. 59	351/0
Friedrichshafener Str. 61	351/0
Friedrichshafener Str. 63	351/0
Georg-Böhmer-Str. 1	586/16
Germeringer Weg 1a	94/2
Germeringer Weg 1	94/2
Germeringer Weg 3	92/0
Germeringer Weg 5	92/1
Giechstr. 1	1505/18
Giechstr. 2	1505/15
Giechstr. 3	1505/19
Giechstr. 4	1505/14
Giechstr. 5	1505/20
Giechstr. 6	1505/11
Giechstr. 7	1505/21
Giechstr. 8	1505/10

Giechstr. 9	1505/22
Giechstr. 10	1505/9
Giechstr. 11	1505/23
Giechstr. 12	1505/43
Giechstr. 13	1505/23
Giechstr. 14	1505/7
Giechstr. 15	1505/25
Giechstr. 17	1505/26
Giechstr. 18	1506/4
Giechstr. 19A	1505/45
Giechstr. 19	1505/27
Giechstr. 20	1506/6
Giechstr. 21A	1505/28
Giechstr. 21	1505/44
Giechstr. 22	1506/7
Giechstr. 23	1505/29
Giechstr. 24	1506/8
Giechstr. 25A	3537/22
Giechstr. 25	1505/30
Giechstr. 26	1506/9
Giechstr. 27	1505/31
Giechstr. 28	1506/10
Giechstr. 29	1505/32
Giechstr. 30	15.06/11
Giechstr. 31	1505/33
Giechstr. 32	1506/12
Giechstr. 33	1505/34
Giechstr. 34	1506/13
Giechstr. 35	1505/35
Giechstr. 36	1506/14
Giechstr. 37	1505/36
Giechstr. 38	1506/15
Giechstr. 39	1505/37
Giechstr. 40	1506/16
Giechstr. 41	1485/0
Giechstr. 42	1497/11
Giechstr. 43	1485/0
Giechstr. 44	1497/10
Giechstr. 45	1485/0
Giechstr. 47	1485/0
Giechstr. 49	1485/0
Giechstr. 51	1485/0
Giechstr. 53	1485/0
Giechstr. 55	1485/0
Giechstr. 56	1486/9
Giechstr. 57	1485/0
Giechstr. 59	1485/0
Giechstr. 61	1485/0
Giechstr. 63	1485/0

Gößweinsteinplatz 1	1497/14
Gößweinsteinplatz 2	1497/14
Gößweinsteinplatz 3	1497/14
Gößweinsteinplatz 4	1497/13
Gößweinsteinplatz 5	1497/15
Gößweinsteinplatz 6	1497/12
Gößweinsteinplatz 7	1497/12
Gößweinsteinplatz 8	1497/5
Gößweinsteinplatz 9	1497/4
Gößweinsteinplatz 10	1497/3
Heckenhofer Str. 1	1497/6
Heckenhofer Str. 2	1488/0
Heckenhofer Str. 3	13497/7
Heckenhofer Str. 4	1488/0
Heckenhofer Str. 5	1497/8
Heckenhofer Str. 6	1488/0
Heckenhofer Str. 7	1497/9
Heckenhofer Str. 8	1488/0
Heckenhofer Str. 10	1488/0
Heckenhofer Str. 12	1488/0
Heckenhofer Str. 14	1488/0
Hellensteinstr. 25	2002/0
Hellensteinstr. 27	2002/0
Hellensteinstr. 29	2002/0
Hellensteinstr. 31	2002/0
Hellensteinstr. 33	2002/0
Hellensteinstr. 35	2002/4
Hellensteinstr. 37	2002/4
Hellensteinstr. 39	2002/4
Hellensteinstr. 41	2002/4
Hellensteinstr. 43	2002/4
Hohensteinstr. 33	1684/3
Kainacher Str. 1	1507/4
Kainacher Str. 2	1508/2
Kainacher Str. 3	1507/3
Kainacher Str. 4	1508/3
Kainacher Str. 5	1507/2
Kainacher Str. 6	1512/16
Kainacher Str. 7	1512/19
Kainacher Str. 8	1512/3
Kainacher Str. 9	1512/18
Kainacher Str. 10	1512/12
Kainacher Str. 11	1512/17
Kainacher Str. 12a	1512/13
Kainacher Str. 12	1512/13
Kainacher Str. 14	1512/14
Klaussteinstr.	1738/0
Kohlsteiner Str. 16	1578/26
Kohlsteiner Str. 18	1578/24

Kühlenfelser Str. 1	1486/2
Kühlenfelser Str. 2	1248/0
Kühlenfelser Str. 3	1486/3
Kühlenfelser Str. 4	1248/0
Kühlenfelser Str. 5	1486/4
Kühlenfelser Str. 6	1248/0
Kühlenfelser Str. 7	1486/5
Kühlenfelser Str. 8	1248/0
Kühlenfelser Str. 9a	1486/6
Kühlenfelser Str. 9	1486/6
Kühlenfelser Str. 10	1248/0
Kühlenfelser Str. 11	1486/7
Kühlenfelser Str. 12	1248/0
Kühlenfelser Str. 13	1486/8
Kühlenfelser Str. 14	1248/0
Kühlenfelser Str. 16	1248/0
Kühlenfelser Str. 28	1248/0
Kühlenfelser Str. 30	1248/0
Kühlenfelser Str. 32	1248/0
Kühlenfelser Str. 34	1248/0
Kühlenfelser Str. 36	1248/0
Kunreuthstr. 1	1303/0
Kunreuthstr. 3	1304/0
Kunreuthstr. 4	1311/0
Kunreuthstr. 5	1304/0
Kunreuthstr. 6	1311/0
Kunreuthstr. 7	1304/0
Kunreuthstr. 8	1311/0
Kunreuthstr. 9	1304/0
Kunreuthstr. 10	1311/0
Kunreuthstr. 11	1304/0
Kunreuthstr. 12	1311/0
Kunreuthstr. 14	1311/0
Kunreuthstr. 15	1304/0
Kunreuthstr. 16	1311/1
Kunreuthstr. 17	1304/0
Kunreuthstr. 18	1311/0
Kunreuthstr. 19	1304/0
Kunreuthstr. 20	1311/0
Kunreuthstr. 21	1304/0
Kunreuthstr. 22	1311/0
Kunreuthstr. 23A	1305/1
Kunreuthstr. 23	1304/0
Kunreuthstr. 24	1311/0
Kunreuthstr. 25	1304/0
Kunreuthstr. 26	1311/0
Kunreuthstr. 27	1304/0
Kunreuthstr. 28	1311/0
Kunreuthstr. 29	1304/0

Kunreuthstr. 30	1311/1
Kunreuthstr. 31	1304/0
Kunreuthstr. 32	1312/0
Kunreuthstr. 33A	1305/1
Kunreuthstr. 33	1304/0
Kunreuthstr. 35	1305/0
Kunreuthstr. 36	1312/0
Kunreuthstr. 37	1305/0
Kunreuthstr. 38	1312/0
Kunreuthstr. 39	1305/0
Kunreuthstr. 40	1312/0
Kunreuthstr. 41	1305/0
Kunreuthstr. 42	1312/0
Kunreuthstr. 43	1305/0
Kunreuthstr. 44	1312/0
Kunreuthstr. 46	1312/0
Kunreuthstr. 47	1309/0
Kunreuthstr. 48A	1312/1
Kunreuthstr. 48	1312/0
Kunreuthstr. 50	1312/0
Kunreuthstr. 52	1312/0
Kunreuthstr. 53	1344/0
Kunreuthstr. 54	1312/0
Kunreuthstr. 55	1344/0
Kunreuthstr. 56	1312/0
Kunreuthstr. 57	1344/0
Kunreuthstr. 58A	1312/1
Kunreuthstr. 58	1312/0
Kunreuthstr. 60	1312/0
Kunreuthstr. 61	1345/0
Kunreuthstr. 62	1312/0
Kunreuthstr. 63	1345/0
Kunreuthstr. 64	1312/0
Kunreuthstr. 65	1351/0
Kunreuthstr. 66	1312/0
Kunreuthstr. 67	1351/0
Kunreuthstr. 68	1312/0
Kunreuthstr. 69	1346/0
Kunreuthstr. 70	1312/0
Kunreuthstr. 71	1346/0
Kunreuthstr. 72	1312/0
Kunreuthstr. 73	1350/0
Kunreuthstr.74	1312/0
Kunreuthstr. 75	1350/0
Kunreuthstr. 76	1312/0
Kunreuthstr. 78	1312/0
Kunreuthstr. 80	1312/0
Kohlsteiner Str. 16	1578/26
Kohlsteiner Str. 18	1578/24

Kohlseinter Str. 23	1578
Limesstr. 1	1600/4
Limesstr. 3A	1597/28
Limesstr. 3	1597/28
Limesstr. 4	1409/0
Limesstr. 5	1597/23
Limesstr. 6	1410/0
Limesstr. 7	1597/24
Limesstr. 8C	1411/0
Limesstr. 8	1411/0
Limesstr. 9	1597/25
Limesstr. 10	1412/0
Limesstr. 11	1597/26
Limesstr. 12	1414/0
Limesstr. 13	1597/27
Limesstr. 14	1415/0
Limesstr. 15	1597/0
Limesstr. 16A	1417/10
Limesstr. 16B	1417/9
Limesstr. 16C	1417/5
Limesstr. 16D	1417/12
Limesstr. 16	1417/0
Limesstr. 17	1597/4
Limesstr. 18A	1420/3
Limesstr. 18B	1420/0
Limesstr. 18	1420/3
Limesstr. 19	1594/0
Limesstr. 21	1583/10
Limesstr. 22	1424/2
Limesstr. 23A	1583/9
Limesstr. 23B	1583/9
Limesstr. 23	1583/9
Limesstr.24a	1428/5
Limesstr. 24B	1428/0
Limesstr. 24C	1428/2
Limesstr. 24	1428/6
Limesstr. 25	1583/8
Limesstr. 26A	1429/0
Limesstr. 26B	1430/5
Limesstr. 26	1428/2
Limesstr. 27	1583/7
Limesstr. 28A	1430/0
Limesstr. 28	1430/2
Limesstr. 29	1583/6
Limesstr. 30	1431/0
Limesstr. 31	1583/5
Limesstr. 32	1437/0
Limesstr. 33	1583/0
Limesstr. 34	1439/4

Limesstr. 36	1440/9
Limesstr. 37A	1583/4
Limesstr. 37	1583/3
Limesstr. 38A	1441/2
Limesstr. 38	1441/2
Limesstr. 39	1581/0
Limesstr. 41	1579/2
Limesstr. 43	1578/25
Limesstr. 45	1578/0
Limesstr. 46A	1441/7
Limesstr. 46B	1441/7
Limesstr. 46	1441/7
Limesstr. 47A	1576/2
Limesstr. 47B	1576/2
Limesstr. 48A	1441/6
Limesstr. 48B	1441/6
Limesstr. 48C	1441/6
Limesstr. 48	1441/6
Limesstr. 49	1575/11
Limesstr. 50A	1441/4
Limesstr. 50B	1441/4
Limesstr. 50C	1441/4
Limesstr. 50	1441/4
Limesstr. 51	1573/0
Limesstr. 52A	1441/4
Limesstr. 52B	1441/4
Limesstr. 52C	1441/4
Limesstr. 52	1441/4
Limesstr. 53A	1572/2
Limesstr. 53	1572/2
Limesstr. 54A	1441/4
Limesstr. 54B	1441/4
Limesstr. 54C	1441/4
Limesstr. 54D	1441/4
Limesstr. 54	1441/4
Limesstr. 55A	1571/0
Limesstr. 55	1570/2
Limesstr. 56A	1529/3
Limesstr. 56B	1529/3
Limesstr. 56	1529/3
Limesstr. 57	1569/0
Limesstr. 60	1526/0
Limesstr. 61	1568/0
Limesstr. 62	1526/0
Limesstr. 63	1678/3
Limesstr. 64	1518/4
Limesstr. 66A	1518/7
Limesstr. 66B	1517/7
Limesstr. 66	1518/2

Limesstr. 68A	1517/4
Limesstr. 68	1517/3
Limesstr. 69	1531/2
Limesstr. 70	15171/2
Limesstr. 71	1534/5
Limesstr. 72	1514/5
Limesstr. 73	1534/0
Limesstr. 75	1536/4
Limesstr. 77	1536/3
Limesstr. 78	1512/5
Limesstr. 79	1536/2
Limesstr. 80	1512/6
Limesstr. 81	1537/0
Limesstr. 82	1512/7
Limesstr. 83	1537/2
Limesstr. 84	1512/8
Limesstr. 85A	1538/3
Limesstr. 85	1538/3
Limesstr. 86	1512/9
Limesstr. 87	1539/0
Limesstr. 88	1512/10
Limesstr. 89	1539/7
Limesstr. 90	1512/11
Limesstr. 91	1539/6
Limesstr. 92	1508/4
Limesstr. 93	1539/5
Limesstr. 94	1508/5
Limesstr. 95	1541/0
Limesstr. 96	1508/6
Limesstr. 97	1543/0
Limesstr. 98	1508/7
Limesstr. 100	1508/8
Limesstr. 101	1542/9
Limesstr. 102	1505/2
Limesstr. 103	1542/8
Limesstr. 104	1505/12
Limesstr. 105A	1542/5
Limesstr. 105B	1542/5
Limesstr. 105	1542/5
Limesstr. 106	1505/17
Limesstr. 107	1542/4
Limesstr. 108	3537/0
Limesstr. 109	1542/3
Limesstr. 110	3537/68
Limesstr. 111A	1542/0
Limesstr. 111B	1542/0
Limesstr. 111C	1542/0
Limesstr. 111D	1542/0
Limesstr. 111	1542/2

Limesstr. 112	3537/70
Limesstr. 115A	321/10
Limesstr. 115B	321/10
Limesstr. 115C	321/10
Limesstr. 115D	321/10
Limesstr. 115E	321/10
Limesstr. 115F	321/10
Limesstr. 115	321/10
Limesstr. 117	321/8
Limesstr. 119	321/5
Mainastr. 7	336/12
Mainastr. 9	336/12
Mainastr. 10	338/0
Mainastr. 13	336/12
Mainastr. 15	336/12
Mainastr. 22	1953/0
Mainastr. 24	1953/0
Mainastr. 26	1953/0
Mainastr. 28	1953/0
Mainastr. 30	1953/0
Mainastr. 31	1945/10
Mainastr. 32	1953/0
Mainastr. 33	1945/10
Mainastr. 34	1953/0
Mainastr. 35	1945/10
Mainastr. 36	1953/0
Mainastr. 37	1945/8
Mainastr. 38	1953/0
Mainastr. 39	1945/13
Mainastr. 40	1953/0
Mainastr. 41	1945/9
Mainastr. 42	1953/0
Mainastr. 43	1945/9
Mainastr. 44	1953/0
Mainastr. 45	1945/9
Mainastr. 47	1945/6
Mainastr. 49	1945/6
Mainastr. 51	1945/5
Mainastr. 53	1945/14
Mainastr. 55	1945/7
Mainastr. 57	1945/7
Mainastr. 59	1945/7
Mainastr. 61	1945/4
Mainastr. 63	1945/4
Mainastr. 65	1945/3
Mainastr. 67	1945/12
Mainastr. 69	1945/0
Mainastr. 71	1945/0
Mainastr. 73	1945/0

Mainastr. 75	1945/2
Mainastr. 77	1945/2
Mainastr. 79	1945/1
Mainastr. 81	1945/1
Neideckstr. 4A	1364/1
Neideckstr. 4	1364/0
Neideckstr. 6	1365/0
Neideckstr. 7	1376/0
Neideckstr. 8	1366/0
Neideckstr. 9A	1377/1
Neideckstr. 9	1377/0
Neideckstr. 10	1367/0
Neideckstr. 11	1378/0
Neideckstr. 12	1368/0
Neideckstr. 13	1379/0
Neideckstr. 14	1369/0
Neideckstr. 15	1380/0
Neideckstr. 16A	1370/0
Neideckstr. 16	1370/1
Neideckstr. 17	1381/0
Neideckstr. 18A	1371/0
Neideckstr. 18	1371/0
Neideckstr. 19	1382/0
Neideckstr. 20A	1372/0
Neideckstr. 20B	1372/1
Neideckstr. 20C	1372/1
Neideckstr. 20	1372/0
Neideckstr. 21	1393/0
Neideckstr. 22A	1339/6
Neideckstr. 22	1338/0
Neideckstr. 23	1395/5
Neideckstr. 24	1339/5
Neideckstr. 25A	1395/6
Neideckstr. 25	1395/6
Neideckstr. 26A	1339/4
Neideckstr. 26	1339/7
Neideckstr. 27	1395/7
Neideckstr. 28	1339/3
Neideckstr. 29	1395/8
Neideckstr. 30	1339/3
Neideckstr. 38	1453/0
Neideckstr. 40	1453/0
Neideckstr. 41	1451/14
Neideckstr. 42	1453/0
Neideckstr. 43	1451/7
Neideckstr. 45	1451/8
Neideckstr. 47	1451/9
Neideckstr. 49	1451/10
Neideckstr. 51	1454/0

Neideckstr. 53	1454/1
Neideckstr. 55	1454/2
Neideckstr. 57	1454/3
Neideckstr. 59	1454/4
Neideckstr. 61	1454/5
Neideckstr. 63	1454/6
Neideckstr. 65	1454/7
Neideckstr. 67	1454/8
Neideckstr. 69	1463/0
Neideckstr. 71	1462/0
Nonnenhornstr. 5	1733/0
Nonnenhornstr. 11	1729/2
Nonnenhornstr. 21	1726/0
Nonnenhornstr. 23	1724/4
Plankenfelser Str. 1a	1441/26
Plankenfelser Str. 1b	1441/65
Plankenfelser Str. 1c	1441/65
Plankenfelser Str. 1	1441/8
Plankenfelser Str. 2a	1441/24
Plankenfelser Str. 2	1441/24
Plankenfelser Str. 3	1441/28
Plankenfelser Str. 4	1441/23
Plankenfelser Str. 5a	1441/29
Plankenfelser Str. 5	1441/29
Plankenfelser Str. 7a	1441/34
Plankenfelser Str. 7b	1441/71
Plankenfelser Str. 7c	1441/70
Plankenfelser Str. 7	1441/72
Plankenfelser Str. 8	1449/10
Plankenfelser Str. 9	1443/1
Plankenfelser Str. 10	1449/8
Plankenfelser Str. 11	1443/2
Plankenfelser Str. 15	1451/10
Plankenfelser Str. 16	1395/9
Plankenfelser Str. 17	1451/0
Plankenfelser Str. 18	1395/10
Plankenfelser Str. 19	1451/2
Pottensteinstr. 1	1441/15
Pottensteinstr. 3	1441/17
Pottensteinstr. 5A	1441/94
Pottensteinstr. 5	1441/19
Pottensteinstr. 7	1441/21
Pottensteinstr. 9A	1441/93
Pottensteinstr. 9	1441/22
Pottensteinstr. 11	1441/30
Pottensteinstr. 15	1441/57
Pottensteinstr. 17	1441/57
Pottensteinstr. 18	1441/35
Pottensteinstr. 19	1441/57

Pottensteinstr. 20	1441/74
Pottensteinstr. 21A	1441/52
Pottensteinstr. 21	1441/52
Pottensteinstr. 22	1441/36
Pottensteinstr. 23	1441/61
Pottensteinstr. 24	1441/75
Pottensteinstr. 26	1441/37
Pottensteinstr. 27	1441/49
Pottensteinstr. 28	1441/76
Pottensteinstr. 29	1441/88
Pottensteinstr. 30	1441/38
Pottensteinstr. 31	1441/89
Pottensteinstr. 32	1441/39
Pottensteinstr. 33	1441/90
Pottensteinstr. 34	1441/78
Pottensteinstr. 35	1441/91
Pottensteinstr. 36	1441/79
Pottensteinstr. 37	1441/92
Pottensteinstr. 38	1441/40
Pottensteinstr. 40	1441/80
Pottensteinstr. 42	1441/82
Pottensteinstr. 44	1441/41
Pottensteinstr. 46	1441/83
Pottensteinstr. 48	1441/42
Pottensteinstr. 50	1441/85
Pottensteinstr. 52	1441/86
Pottensteinstr. 54	1441/43
Pottensteinstr. 56	1441/87
Pretzfelder Str. 1	1409/3
Pretzfelder Str. 2a	1408/21
Pretzfelder Str. 2b	1408/22
Pretzfelder Str. 2c	1407/7
Pretzfelder Str. 2d	1407/6
Pretzfelder Str. 2e	1407/5
Pretzfelder Str. 2f	1407/4
Pretzfelder Str. 2g	1407/3
Pretzfelder Str. 2	1408/0
Pretzfelder Str. 3	1409/4
Pretzfelder Str. 4a	1408/2
Pretzfelder Str. 4b	1408/4
Pretzfelder Str. 4	1408/2
Pretzfelder Str. 5a	1409/10
Pretzfelder Str. 5b	1409/11
Pretzfelder Str. 5	1409/5
Pretzfelder Str. 6a	1408/15
Pretzfelder Str. 6b	1408/14
Pretzfelder Str. 6c	1408/3
Pretzfelder Str. 6	1408/16
Pretzfelder Str. 7a	1397/36

Pretzfelder Str. 7	1397/2
Pretzfelder Str. 8	1408/5
Pretzfelder Str. 9a	1397/34
Pretzfelder Str. 9b	1397/33
Pretzfelder Str. 9	1397/35
Pretzfelder Str. 10	1408/6
Pretzfelder Str. 11a	1397/31
Pretzfelder Str. 11	1397/32
Pretzfelder Str. 12a	1408/20
Pretzfelder Str. 12b	1408/9
Pretzfelder Str. 12	1408/8
Pretzfelder Str. 13	1396/11
Pretzfelder Str. 14	1408/10
Pretzfelder Str. 15	1396/10
Pretzfelder Str. 17	1396/9
Pretzfelder Str. 19	1396/8
Pretzfelder Str. 21	1396/7
Pretzfelder Str. 22	734/2
Pretzfelder Str. 23	1396/6
Pretzfelder Str. 24a	735/3
Pretzfelder Str. 24	735/2
Pretzfelder Str. 25	1385/2
Pretzfelder Str. 26	735/0
Pretzfelder Str. 27	1385/24
Pretzfelder Str. 28a	734/3
Pretzfelder Str. 28b	734/0
Pretzfelder Str. 28c	734/0
Pretzfelder Str. 28	734/3
Pretzfelder Str. 29	1385/25
Pretzfelder Str. 30	738/2
Pretzfelder Str. 31	1385/26
Pretzfelder Str. 34a	736/2
Pretzfelder Str. 34	736/0
Pretzfelder Str. 36a	736/3
Pretzfelder Str. 36	736/3
Pretzfelder Str. 38a	737/0
Pretzfelder Str. 38	736/4
Pretzfelder Str. 39	1352/1
Pretzfelder Str. 40	737/2
Pretzfelder Str. 41	1352/1
Pretzfelder Str. 42	737/3
Pretzfelder Str. 43	1352/1
Pretzfelder Str. 45	1352/1
Pretzfelder Str. 47	1326/5
Pretzfelder Str. 49	1326/5
Pretzfelder Str. 53	1352/1
Pretzfelder Str. 55	1352/1
Pretzfelder Str. 57	1352/1
Pretzfelder Str. 59	1352/1

Pretzfelder Str. 61	1352/1
Pretzfelder Str. 65	1352/2
Pretzfelder Str. 67	1352/2
Pretzfelder Str. 69	1352/2
Radolfzeller Str. 4	1942/0
Radolfzeller Str. 5a	1954/1
Radolfzeller Str. 5	1955/0
Radolfzeller Str. 7a	1966/0
Radolfzeller Str. 7	1966/0
Radolfzeller Str. 8	1940/0
Radolfzeller Str. 9a	1966/0
Radolfzeller Str. 9	1966/0
Radolfzeller Str. 10	1940/0
Radolfzeller Str. 11	1954/0
Radolfzeller Str. 12	1940/0
Radolfzeller Str. 13	1954/0
Radolfzeller Str. 14	1940/0
Radolfzeller Str. 15	1954/0
Radolfzeller Str. 16	1940/0
Radolfzeller Str. 17	1944/1
Radolfzeller Str. 18	1940/0
Radolfzeller Str. 19	1944/1
Radolfzeller Str. 20	1940/0
Radolfzeller Str. 21	1944/1
Radolfzeller Str. 22	1940/0
Radolfzeller Str. 23	1944/1
Radolfzeller Str. 24	1940/0
Radolfzeller Str. 25	1944/1
Radolfzeller Str. 26	1940/0
Radolfzeller Str. 28	1940/0
Radolfzeller Str. 30	1940/0
Radolfzeller Str. 32	1940/0
Radolfzeller Str. 33	1739/1
Radolfzeller Str. 34	1940/0
Radolfzeller Str. 36	1940/0
Radolfzeller Str. 38	1940/0
Radolfzeller Str. 40	1940/0
Radolfzeller Str. 42	1940/0
Radolfzeller Str. 44	1940/0
Radolfzeller Str. 46	1940/0
Radolfzeller Str. 48	1940/0
Ravensburger Ring 3	1972/3
Ravensburger Ring 4	1980/0
Ravensburger Ring 5	1972/3
Ravensburger Ring 6	1980/0
Ravensburger Ring 7	1972/3
Ravensburger Ring 8	1980/0
Ravensburger Ring 9	1972/3
Ravensburger Ring 10	1980/0

Ravensburger Ring 11	1972/3
Ravensburger Ring 13	1972/3
Ravensburger Ring 15	1972/3
Ravensburger Ring 16	2012/1
Ravensburger Ring 17	1972/3
Ravensburger Ring 18	2012/1
Ravensburger Ring 19	1972/3
Ravensburger Ring 20	2012/1
Ravensburger Ring 21	1972/3
Ravensburger Ring 22	2012/1
Ravensburger Ring 23	1972/3
Ravensburger Ring 24	2010/0
Ravensburger Ring 25	1972/3
Ravensburger Ring 26	2010/0
Ravensburger Ring 27	1972/3
Ravensburger Ring 28	2010/0
Ravensburger Ring 30a	2004/0
Ravensburger Ring 30	2004/0
Ravensburger Ring 32	2003/1
Ravensburger Ring 34	2003/1
Ravensburger Ring 36	2003/1
Ravensburger Ring 37	1972/0
Ravensburger Ring 38	2003/1
Ravensburger Ring 39	1972/7
Ravensburger Ring 41	1997/4
Ravensburger Ring 42	2003/0
Ravensburger Ring 43	1997/4
Ravensburger Ring 44	2003/0
Ravensburger Ring 46	2003/0
Ravensburger Ring 48	2003/0
Ravensburger Ring 49	1997/3
Ravensburger Ring 50	2003/0
Ravensburger Ring 51	1997/3
Ravensburger Ring 52	2003/0
Ravensburger Ring 53	1997/5
Ravensburger Ring 54	2003/0
Ravensburger Ring 55	1997/5
Ravensburger Ring 57	1997/5
Ravensburger Ring 58	2002/0
Ravensburger Ring 59	1997/3
Ravensburger Ring 60	2002/0
Ravensburger Ring 61	1997/3
Ravensburger Ring 62	2002/0
Ravensburger Ring 63	1997/3
Ravensburger Ring 64	2002/4
Ravensburger Ring 65	1997/0
Ravensburger Ring 67	1997/0
Ravensburger Ring 68	1999/0
Ravensburger Ring 69	1997/0

Ravensburger Ring 70	1999/0
Ravensburger Ring 72	1999/0
Reichenaustr. 2	338/1
Reichenaustr. 3	340/2
Reichenaustr. 5	347/11
Reichenaustr. 7	347/20
Reichenaustr. 9	347/20
Reichenaustr. 11	347/20
Reichenaustr. 14	340/5
Reichenaustr. 15	347/0
Reichenaustr. 17	347/0
Reichenaustr. 18	347/22
Reichenaustr. 19	347/0
Reichenaustr. 20	347/22
Reichenaustr. 21	347/0
Reichenaustr. 23	347/0
Reichenaustr. 24	347/26
Reichenaustr. 25	347/0
Reichenaustr. 26	347/26
Reichenaustr. 27	347/0
Reichenaustr. 28	347/26
Reichenaustr. 29	347/0
Reichenaustr. 31	347/0
Reichenaustr. 33	347/0
Reichenaustr. 35	347/0
Reichenaustr. 37	347/0
Reichenaustr. 39	347/0
Reichenaustr. 41	347/0
Reichenaustr. 43	347/0
Reichenbergstr. 1	1488/2
Reichenbergstr. 2	1486/0
Reichenbergstr. 3	1488/3
Reichenbergstr. 4	1486/0
Reichenbergstr. 5	1488/4
Reichenbergstr. 6	1486/0
Reichenbergstr. 7	1488/5
Reichenbergstr. 8	1486/0
Reichenbergstr. 9	1488/6
Reichenbergstr. 10	1486/0
Reichenbergstr. 12	1486/0
Reichenbergstr. 14	1486/0
Reichenbergstr. 16	1486/0
Reichenbergstr. 18	1486/0
Reichenbergstr. 20	1486/0
Reichenbergstr. 22	1486/0
Reichenbergstr. 24	1486/0
Reichenbergstr. 26	1486/0
Reichenbergstr. 28	1486/0
Reichenbergstr. 30	1486/0

Reichenbergstr. 32	1486/0
Rienecker Str. 2a	1415/2
Rienecker Str. 2	1414/0
Rienecker Str. 4	1415/3
Rienecker Str. 5	1415/6
Rienecker Str. 6	1415/4
Rienecker Str. 7	1415/5
Rienecker Str. 9	1397/37
Rienecker Str. 11	1397/38
Rienecker Str. 13	1397/39
Rienecker Str. 15	1397/41
Rienecker Str. 17	1397/42
Rienecker Str. 19	1385/13
Rienecker Str. 21	1385/13
Rienecker Str. 23	1385/13
Riesenburgstr. 7	1303/0
Riesenburgstr. 8A	1453/0
Riesenburgstr. 8	1453/0
Riesenburgstr. 9	1303/0
Riesenburgstr. 10A	1453/0
Riesenburgstr. 10	1453/0
Riesenburgstr. 11	1311/0
Riesenburgstr. 12A	1453/0
Riesenburgstr. 12	1453/0
Riesenburgstr. 13	1311/0
Riesenburgstr. 14A	1453/0
Riesenburgstr. 14	1453/0
Riesenburgstr. 15	1311/0
Riesenburgstr. 16A	1453/0
Riesenburgstr. 16	1453/0
Riesenburgstr. 17	1311/0
Riesenburgstr. 18A	1453/0
Riesenburgstr. 18	1453/0
Riesenburgstr. 19	1311/0
Riesenburgstr. 20A	1453/0
Riesenburgstr. 20	1453/0
Riesenburgstr. 21	1311/0
Riesenburgstr. 22A	1453/0
Riesenburgstr. 22	1453/0
Riesenburgstr. 23	1312/0
Riesenburgstr. 24	1339/2
Riesenburgstr. 26	1339/2
Riesenburgstr. 27	1348/0
Riesenburgstr. 28	1339/0
Riesenburgstr. 29	1348/0
Riesenburgstr. 30	1339/0
Riesenburgstr. 31	1349/1
Riesenburgstr. 32	1337/0
Riesenburgstr. 33	1349/0

Riesenburgstr. 37	1326/5
Riesenburgstr. 39	1326/5
Riesenburgstr. 40	1334/0
Riesenburgstr. 41	1326/5
Riesenburgstr. 42A	1333/0
Riesenburgstr. 42B	1333/0
Riesenburgstr. 42	1333/0
Riesenburgstr. 43	1326/5
Riesenburgstr. 44A	1332/0
Riesenburgstr. 44	1332/0
Riesenburgstr. 45	1326/5
Riesenburgstr. 46	1331/0
Riesenburgstr. 47	1326/5
Riesenburgstr. 48A	1330/0
Riesenburgstr. 48B	1330/0
Riesenburgstr. 48	1330/0
Riesenburgstr. 49	1326/5
Riesenburgstr. 50	1329/0
Riesenburgstr. 51	1352/1
Riesenburgstr. 52	1328/0
Riesenburgstr. 53	1352/1
Riesenburgstr. 54	1327/0
Riesenburgstr. 55	1352/1
Riesenburgstr. 58A	1360/9
Riesenburgstr. 58	1360/9
Riesenburgstr. 60	1360/0
Rimparstr. 1	1397/15
Rimparstr. 3	1397/14
Rimparstr. 4	1412/1
Rimparstr. 5	1397/13
Rimparstr. 6	1411/2
Rimparstr. 7	1397/11
Rimparstr. 8	1410/1
Rimparstr. 9	1397/10
Rimparstr. 11	1397/8
Rimparstr. 13	1397/7
Rimparstr. 15	1397/6
Rothenbühler Str. 1a	1435/0
Rothenbühler Str. 2a	1432/0
Rothenbühler Str. 2	1431/0
Rothenbühler Str. 3a	1435/2
Rothenbühler Str. 3	1435/8
Rothenbühler Str. 4a	1432/2
Rothenbühler Str. 4b	1432/2
Rothenbühler Str. 4	1432/2
Rothenbühler Str. 5	1435/3
Rothenbühler Str. 6	1432/3
Rothenbühler Str. 7	1435/4
Rothenbühler Str. 8	1432/4

Rothenbühler Str. 10	1432/6
Rothenbühler Str. 11	1435/6
Rothenbühler Str. 12	1432/5
Rothenbühler Str. 13	1435/7
Rothenbühler Str. 14	1432/7
Rothenfelser Str. 1	1440/8
Rothenfelser Str. 3	1440/7
Rothenfelser Str. 4	1439/5
Rothenfelser Str. 6	1439/6
Rothenfelser Str. 7a	1440/6
Rothenfelser Str. 7	1440/6
Rothenfelser Str. 12	1439/9
Rothenfelser Str. 13	1440/3
Rothenfelser Str. 14a	1439/10
Rothenfelser Str. 14	1439/13
Rothenfelser Str. 15a	1440/2
Rothenfelser Str. 15	1440/12
Rothenfelser Str. 16a	1439/11
Rothenfelser Str. 16	1439/11
Rothenfelser Str. 17a	1440/0
Rothenfelser Str. 17	1440/11
Rothenfelser Str. 18	1439/12
Rothenfelser Str. 25	1449/7
Rothenfelser Str. 27	1449/6
Rothenfelser Str. 28	1449/5
Rothenfelser Str. 29	1449/6
Rothenfelser Str. 30	1449/5
Schwetzingenstr. 6	1980/0
Schwetzingenstr. 8	1980/0
Schwetzingenstr. 10	1980/0
Schwetzingenstr. 12	1980/0
Siplinger Str. 8	1944/0
Siplinger Str. 12	1944/0
Siplinger Str. 14	1944/0
Siplinger Str. 16	1944/0
Siplinger Str. 20	1944/0
Siplinger Str. 23	1736/0
Strahlenfelser Str. 11	1538/3
Strahlenfelser Str. 13	1536/13
Strahlenfelser Str. 15	1536/11
Strahlenfelser Str. 17a	1536/26
Strahlenfelser Str. 17	1536/9
Strahlenfelser Str. 19a	1536/5
Strahlenfelser Str. 19	1536/7
Strahlenfelser Str. 23	1534/7
Streitbergstr. 1	1385/3
Streitbergstr. 2	1360/0
Streitbergstr. 3A	1385/19
Streitbergstr. 3	1385/4

Streitbergstr. 4	1360/5
Streitbergstr. 5	1385/5
Streitbergstr. 6	1360/4
Streitbergstr. 7	1385/6
Streitbergstr. 8	1360/3
Streitbergstr. 9A	1385/7
Streitbergstr. 9	1385/7
Streitbergstr. 10	1360/2
Streitbergstr. 11	1385/8
Streitbergstr. 13A	1385/29
Streitbergstr. 13	1385/9
Streitbergstr. 14	1383/0
Streitbergstr. 15	1385/17
Streitbergstr. 16A	1384/1
Streitbergstr. 16B	1384/2
Streitbergstr. 16	1384/0
Streitbergstr. 17	1385/18
Streitbergstr. 18	1386/0
Streitbergstr. 20	1387/0
Streitbergstr. 21	1396/5
Streitbergstr. 22	1388/0
Streitbergstr. 23	1444/0
Streitbergstr. 24	1389/0
Streitbergstr. 25A	1445/1
Streitbergstr. 25B	1445/2
Streitbergstr. 25	1445/0
Streitbergstr. 26A	1390/1
Streitbergstr. 26B	1391/0
Streitbergstr. 26	1390/0
Streitbergstr. 27	1446/0
Streitbergstr. 28	1392/0
Streitbergstr. 29	1447/0
Streitbergstr. 31	1448/0
Streitbergstr. 32A	1394/0
Streitbergstr. 32	1394/1
Streitbergstr. 33	1449/0
Streitbergstr. 34	1395/2
Streitbergstr. 35	1449/2
Streitbergstr. 36	1395/3
Streitbergstr. 37	1449/3
Streitbergstr. 38	1395/4
Streitbergstr. 39A	1449/4
Streitbergstr. 39	1449/4
Streitbergstr. 40	1395/0
Streitbergstr. 43	1449/19
Streitbergstr. 45A	1449/20
Streitbergstr. 45	1449/20
Streitbergstr. 47	1449/21
Streitbergstr. 49	1443/3

Streitbergstr. 51A	1443/22
Streitbergstr. 51	1443/21
Streitbergstr. 52	1451/13
Streitbergstr. 53	1443/0
Streitbergstr. 54	1451/3
Streitbergstr. 55	1443/6
Streitbergstr. 56A	1451/12
Streitbergstr. 56	1451/4
Streitbergstr. 57	1443/7
Streitbergstr. 58A	1451/11
Streitbergstr. 58	1451/5
Streitbergstr. 59	1443/8
Streitbergstr. 60	1451/6
Streitbergstr. 61	1443/9
Streitbergstr. 62	1455/0
Streitbergstr. 63	1443/10
Streitbergstr. 64	1455/1
Streitbergstr. 65	1443/11
Streitbergstr. 66	1455/2
Streitbergstr. 67	1443/12
Streitbergstr. 68	1455/3
Streitbergstr. 69	1443/13
Streitbergstr. 70	1455/4
Streitbergstr. 71	1443/14
Streitbergstr. 72	1455/5
Streitbergstr. 73A	1443/16
Streitbergstr. 73	1443/15
Streitbergstr. 74	1455/6
Streitbergstr. 75A	1443/18
Streitbergstr. 75	1443/17
Streitbergstr. 76	1455/7
Streitbergstr. 77A	1443/20
Streitbergstr. 77	1443/19
Streitbergstr. 78	1455/8
Streitbergstr. 79	1443/5
Streitbergstr. 80	1455/9
Streitbergstr. 82	1456/0
Streitbergstr. 83	1250/16
Streitbergstr. 85A	1250/4
Streitbergstr. 85	1250/4
Streitbergstr. 86	1250/2
Streitbergstr. 87A	1250/4
Streitbergstr. 87B	1250/16
Streitbergstr. 87	1250/4
Streitbergstr. 88	1250/2
Streitbergstr. 89A	1250/4
Streitbergstr. 89	1250/4
Streitbergstr. 90	1250/2
Streitbergstr. 91A	1250/4

Streitbergstr. 91	1250/4
Streitbergstr. 92	1250/2
Streitbergstr. 93A	1250/4
Streitbergstr. 93	1250/4
Streitbergstr. 94	1250/2
Streitbergstr. 95A	1250/4
Streitbergstr. 95	1250/4
Streitbergstr. 96	1250/15
Streitbergstr. 98	1250/2
Streitbergstr. 100	1250/2
Tettnanger Str. 2	2017/0
Tettnanger Str. 3	2012/1
Tettnanger Str. 4	2017/3
Tettnanger Str. 5	2012/1
Tettnanger Str. 7	2012/1
Tettnanger Str. 9	2012/0
Tettnanger Str. 11	2012/0
Tettnanger Str. 13	2012/0
Tettnanger Str. 15	2012/0
Tettnanger Str. 17	2012/0
Tettnanger Str. 19	2012/0
Überlinger Weg 1a	336/21
Überlinger Weg 1	336/19
Überlinger Weg 2	336/12
Überlinger Weg 3	336/4
Überlinger Weg 4	336/18
Überlinger Weg 5	336/2
Überlinger Weg 6	336/18
Überlinger Weg 7a	334/6
Überlinger Weg 7b	334/11
Überlinger Weg 7	334/6
Überlinger Weg 8	336/18
Überlinger Weg 9	334/10
Überlinger Weg 10	1713/0
Überlinger Weg 11	334/5
Überlinger Weg 12	1712/4
Überlinger Weg 14a	1712/3
Überlinger Weg 14	1712/3
Überlinger Weg 16	1711/0
Überlinger Weg 18	1710/0
Ubostr. 3	85/0
Ubostr. 5	85/0
Ubostr. 7	88/0
Ubostr. 9	88/0
Ubostr. 11	95/0
Walter-Brecht-Str. 1C	348/0
Walter-Brecht-Str. 2	349/5
Walter-Brecht-Str. 3	345/16
Walter-Brecht-Str. 4A	347/14

Walter-Brecht-Str. 4	347/1
Walter-Brecht-Str. 5	347/8
Walter-Brecht-Str. 6	347/2
Walter-Brecht-Str. 7	347/8
Walter-Brecht-Str. 8A	347/3
Walter-Brecht-Str. 8	347/15
Walter-Brecht-Str. 9	347/9
Walter-Brecht-Str. 10	347/4
Walter-Brecht-Str. 11	345/0
Walter-Brecht-Str. 12	347/5
Walter-Brecht-Str. 14	347/6
Walter-Brecht-Str. 16	347/7
Weißensteinstr. 1	1442/0
Weißensteinstr. 2A	1385/33
Weißensteinstr. 2B	1385/32
Weißensteinstr. 2C	1385/12
Weißensteinstr. 2D	1385/30
Weißensteinstr. 2	1385/34
Weißensteinstr. 3	1396/0
Weißensteinstr. 4A	1385/37
Weißensteinstr. 4	1385/11
Weißensteinstr. 6A	1385/10
Weißensteinstr. 6	1385/20
Weißensteinstr. 8	1360/2
Weißensteinstr. 9	1326/2
Weißensteinstr. 11	1326/8
Weißensteinstr. 12	1360/0
Weißensteinstr. 13	1326/7
Weißensteinstr. 15	1326/6
Weißensteinstr. 17	1326/3
Weißensteinstr. 19A	1360/7
Weißensteinstr. 19	1360/7
Weißensteinstr. 21	1360/8
Weißensteinstr. 23	1326/22
Weißensteinstr. 25	1326/21
Weißensteinstr. 27	1326/20
Weißensteinstr. 29	1326/19
Weißensteinstr. 31	1326/18
Weißensteinstr. 33	1326/17
Weißensteinstr. 35	1326/15
Weißensteinstr. 37	1326/14
Weißensteinstr. 39	1326/13
Weißensteinstr. 41	1326/12
Weißensteinstr. 43	1326/4
Wiesentfelser Str. 1	1528/2
Wiesentfelser Str. 2	1529/3
Wiesentfelser Str. 4	1529/5
Wiesentfelser Str. 5	1522/0
Wiesentfelser Str. 6	1529/5

Wiesentfelser Str. 7	1527/3
Wiesentfelser Str. 8	1529/6
Wiesentfelser Str. 9	1527/0
Wiesentfelser Str. 10	1529/6
Wiesentfelser Str. 11a	1522/0
Wiesentfelser Str. 11b	1522/0
Wiesentfelser Str. 11	1522/0
Wiesentfelser Str. 13a	1517/0
Wiesentfelser Str. 13	1519/0
Wiesentfelser Str. 15a	1250/6
Wiesentfelser Str. 15b	1250/6
Wiesentfelser Str. 15	1250/6
Wiesentfelser Str. 16	1529/0
Wiesentfelser Str. 17a	1250/6
Wiesentfelser Str. 17	1250/6
Wiesentfelser Str. 19a	1250/3
Wiesentfelser Str. 19b	1250/3
Wiesentfelser Str. 19	1250/3
Wiesentfelser Str. 21a	1250/3
Wiesentfelser Str. 21	1250/3
Wiesentfelser Str. 23a	1250/3
Wiesentfelser Str. 23b	1250/3
Wiesentfelser Str. 23	1250/3
Wiesentfelser Str. 25a	1250/3
Wiesentfelser Str. 25	1250/3
Wiesentfelser Str. 29	1250/3
Wiesentfelser Str. 33a	1250/2
Wiesentfelser Str. 33b	1250/2
Wiesentfelser Str. 33	1250/2
Wiesentfelser Str. 35a	1250/2
Wiesentfelser Str. 35b	1250/15
Wiesentfelser Str. 35c	1250/14
Wiesentfelser Str. 35	1250/2
Wiesentfelser Str. 37a	1250/2
Wiesentfelser Str. 37b	1250/2
Wiesentfelser Str. 37	1250/2
Wiesentfelser Str. 39a	1250/2
Wiesentfelser Str. 39b	1250/14
Wiesentfelser Str. 39	1250/2
Wiesentfelser Str. 41a	1250/2
Wiesentfelser Str. 41b	1250/2
Wiesentfelser Str. 41	1250/2
Wiesentfelser Str. 42	1457/0
Wiesentfelser Str. 43a	1250/2
Wiesentfelser Str. 43	1250/2
Wiesentfelser Str. 44	1458/0
Wiesentfelser Str. 46	1459/0
Wiesentfelser Str. 47	1250/11
Wiesentfelser Str. 48	1460/0

Wiesentfelser Str. 49	1250/11
Wiesentfelser Str. 50	1461/0
Wiesentfelser Str. 51	1250/11
Wiesentfelser Str. 53	1250/0
Wiesentfelser Str. 54	1453/0
Wiesentfelser Str. 55	1250/17
Wiesentfelser Str. 56	1453/0
Wiesentfelser Str. 57	1264/0
Wiesentfelser Str. 58	1453/0
Wiesentfelser Str. 59	1236/0
Wiesentfelser Str. 60	1453/0
Wiesentfelser Str. 62	1453/0
Wiesentfelser Str. 64	1453/0
Wiesentfelser Str. 68a	1293/0
Wiesentfelser Str. 68	1293/0
Wiesentfelser Str. 70	1293/0
Wiesentfelser Str. 72	1289/2
Wiesentfelser Str. 74	1289/2
Wiesenthauer Str. 1a	1506/4
Wiesenthauer Str. 1b	1506/4
Wiesenthauer Str. 1c	1506/4
Wiesenthauer Str. 1d	1506/4
Wiesenthauer Str. 1	1506/4
Wiesenthauer Str. 2	1507/7
Wiesenthauer Str. 3	1506/2
Wiesenthauer Str. 4	1507/8
Wiesenthauer Str. 5	1506/44
Wiesenthauer Str. 6	1507/9
Wiesenthauer Str. 7	1506/43
Wiesenthauer Str. 8	1512/0
Wiesenthauer Str. 9	1506/42
Wiesenthauer Str. 10	1512/20
Wiesenthauer Str. 11	1506/41
Wiesenthauer Str. 13	1490/19
Wiesenthauer Str. 15	1490/2
Wiesenthauer Str. 16	1514/0
Wiesenthauer Str. 17	1493/0
Wiesenthauer Str. 18	1514/0
Wildenfelser Str. 1a	1505/41
Wildenfelser Str. 1b	1505/3
Wildenfelser Str. 2	1508/9
Wildenfelser Str. 3a	1505/42
Wildenfelser Str. 3	1505/4
Wildenfelser Str. 4	1508/0
Wildenfelser Str. 5	1505/5
Wildenfelser Str. 6	1507/0
Wildenfelser Str. 7	1505/6
Wildenfelser Str. 8a	1507/5
Wildenfelser Str. 8	1507/10

Wildenfelser Str. 9	1506/3
Wildenfelser Str. 10	1507/6
Wildenfelser Str. 11a	1506/28
Wildenfelser Str. 11	1506/51
Wildenfelser Str. 13	1506/27
Wildenfelser Str. 14	1506/0
Wildenfelser Str. 15	1506/26
Wildenfelser Str. 16	1506/29
Wildenfelser Str. 17	1506/25
Wildenfelser Str. 18	1506/30
Wildenfelser Str. 19	1506/24
Wildenfelser Str. 20	1506/31
Wildenfelser Str. 21	1506/23
Wildenfelser Str. 22	1506/32
Wildenfelser Str. 23	1506/22
Wildenfelser Str. 24	1506/33
Wildenfelser Str. 25	1506/21
Zwernitzer Str. 45a	1678/8
Zwernitzer Str. 45b	1678/8
Zwernitzer Str. 45c	1678/8
Zwernitzer Str. 45d	1678/8
Zwernitzer Str. 45	1678/8
Zwernitzer Str. 47	1678/8
	87/3
	87/5
	87/6
	87/11
	90/0
	99/0
	100/1
	100/2
	101/1
	213/0
	251/25
	251/26
	251/27
	251/28
	254/4
	255/4
	256/13
	256/4
	257/1
	257/4
	257/5
	257/6

	257/7
	257/8
	258/3
	258/4
	259/3
	259/5
	260/3
	260/10
	261/4
	277/3
	277/10
	279/4
	280/2
	281/4
	282/2
	283/2
	284/2
	286/2
	291
	299
	299/3
	299/4
	299/5
	299/7
	299/8
	299/9
	299/10
	299/11
	299/12
	299/13
	299/14
	299/15
	299/16
	299/17
	299/18
	299/19
	299/20
	299/21
	299/22
	299/23
	299/24
	300/8
	300/3
	300/6
	301/5
	301/6
	301/7
	301/8
	301/9

	301/10
	301/12
	301/11
	303
	303/4
	303/5
	303/7
	303/8
	303/9
	303/10
	303/11
	303/12
	303/13
	305/2
	305/5
	305/6
	305/7
	306/2
	306/4
	306/6
	306/7
	307/1
	307/2
	307/3
	307/4
	308/2
	308/4
	309/3
	309/4
	309/5
	310/3
	310/4
	311/3
	312/3
	313
	313/3
	317/5
	318/5
	318/41
	318/52
	318/62
	318/64
	318/74
	318/95
	318/96
	318/97
	318/98
	321/12
	321/13

	322/4
	322/5
	322/8
	322/9
	326/6
	326/7
	327
	329/4
	340/8
	334/3
	334/7
	330
	336
	336/15
	340/9
	346/9
	586/5
	586/9
	586/18
	586/19
	586/21
	586/22
	586/23
	586/24
	586/25
	586/27
	599/0
	722/0
	723/0
	756/0
	1236/1
	1247/0
	1249/0
	1250/5
	1250/10
	1250/12
	1250/13
	1262/0
	1272/0
	1289/0
	1310/0
	1326/9
	1326/10
	1326/11
	1326/16
	1335/0
	1336/0
	1336/1
	1344/1

	1352/0
	1359/0
	1359/1
	1373/0
	1374/0
	1375/1
	1384/3
	1385/0
	1385/15
	1385/27
	1385/28
	1385/31
	1385/35
	1385/36
	1390/2
	1391/2
	1396/2
	1396/26
	1397/0
	1397/3
	1397/4
	1397/5
	1397/9
	1397/12
	1397/16
	1397/20
	1397/23
	1397/28
	1397/29
	1397/30
	1397/40
	1407/2
	1407/8
	1407/9
	1408/17
	1408/18
	1408/19
	1415/7
	1415/8
	1416/0
	1417/11
	1417/13
	1421/0
	1423/2
	1428/7
	1429/1
	1434/0
	1435/5
	1439/0

	1439/7
	1439/8
	1441/10
	1441/13
	1441/31
	1441/33
	1441/44
	1441/59
	1441/60
	1441/63
	1441/64
	1441/67
	1441/73
	1441/77
	1441/81
	1441/84
	1441/98
	1445/3
	1449/9
	1449/11
	1449/13
	1449/16
	1449/22
	1449/23
	1450/0
	1452/0
	1455/10
	1484/0
	1487/0
	1489/0
	1489/1
	1491/2
	1492/0
	1493/19
	1494/0
	1495/0
	1495/3
	1495/4
	1495/5
	1495/6
	1495/7
	1495/8
	1495/9
	1497/0
	1497/16
	1498/0
	1498/1
	1498/2
	1498/3

	1498/4
	1499/2
	1505/8
	1505/13
	1506/48
	1506/49
	1509/0
	1510/0
	1510/2
	1510/3
	1513/0
	1514/8
	1514/10
	1517/6
	1526/1
	1527/1
	1529/7
	1529/9
	1530/0
	1531/3
	1534/6
	1536/6
	1538/2
	1539/3
	1539/4
	1545/6
	1548/16
	1551/0
	1552/1
	1562/4
	1566/0
	1566/1
	1566/2
	1566/3
	1567/1
	1567/16
	1567/17
	1567/18
	1567/19
	1567/20
	1567/21
	1567/29
	1567/30
	1567/31
	1567/32
	1568/2
	1570/0
	1572/3
	1574/0

	1578/13
	1578/27
	1578/28
	1580/3
	1585/0
	1588/0
	1591/0
	1591/1
	1592/18
	1593/0
	1593/1
	1597/74
	1597/79
	1601/3
	1637/0
	1637/10
	1637/11
	1637/12
	1637/14
	1643/8
	1643/9
	1644/2
	1644/5
	1644/7
	1644/15
	1644/20
	1646/5
	1649/0
	1649/1
	1652/1
	1657/2
	1660/7
	1667/4
	1674/2
	1675/2
	1675/3
	1678/4
	1678/5
	1678/9
	1678/10
	1681/7
	1684/8
	1684/11
	1685/0
	1685/5
	1686/0
	1686/1
	1687/0
	1687/1

	1687/2
	1688/0
	1688/2
	1688/3
	1689/0
	1692/0
	1694/0
	1698/0
	1699/0
	1700/0
	1700/1
	1700/2
	1714/0
	1724/0
	1724/5
	1727/0
	1727/3
	1728/0
	1728/2
	1729/4
	1729/5
	1732/0
	1732/1
	1733/1
	1738
	1738/2
	1739/0
	1740/3
	1740/4
	1741/0
	1741/8
	1742/0
	1745/5
	1747/1
	1749/6
	1749/8
	1751/4
	1755/11
	1755/12
	1756/5
	1757/0
	1757/7
	1757/9
	1779/0
	1830/3
	1830/12
	1832/0
	1833/0
	1833/2

	1833/4
	1833/5
	1834/0
	1834/3
	1835/0
	1835/18
	1836/0
	1837/0
	1838/0
	1838/2
	1838/9
	1838/11
	1843/0
	1844/0
	1845/17
	1845/25
	1847/4
	1848/5
	1848/8
	1852/3
	1852/4
	1852/19
	1853/0
	1853/4
	1853/5
	1853/7
	1853/8
	1857/0
	1868/5
	1869/5
	1870/13
	1919/2
	1928/4
	1929/10
	1940/1
	1940/3
	1941/0
	1943/0
	1943/1
	1943/2
	1945/11
	1946/0
	1969/0
	1971/0
	1972/6
	1992/0
	1997/2
	2000/0
	2001/0

	2002/3
	2014/0
	2017/2
	2098/4
	2098/16
	2098/17
	2098/18
	3501/10
	3501/21
	3501/46
	3508/6
	3535/0
	3536/3
	3537/14
	3537/51
	3537/62
	3537/75
	3537/76
	3537/79
	3537/80
	3537/86
	3537/88
	3537/92
	3537/94
	3537/96
	3537/113
	3537/120
	3537/121
	3537/122
	3537/123
	3537/124
	3537/125
	3537/126
	3537/128
	3537/129
	3537/133
	3537/140
	3537/145
	3537/148
	3537/152
	3537/153
	3537/157
	3537/158
	3537/159
	3537/161
	3537/165
	3538/0
	3538/1
	3538/2

	3538/6
	3538/7
	3539/31
	3539/47
	3539/75
	3539/79
	3539/80
	3539/81
	3539/82
	3539/83
	3539/84
	3539/85
	3539/93
	3539/101
	3539/115
	3539/120
	3539/121
	3539/122
	3539/123
	3539/247
	3539/248
	3539/249
	3539/250
	3539/251
	3539/252
Gemarkung Aubing/ teilweise Gemarkung Pasing	

Anlage 8
des Beschlusses

Anlage 6f
der Satzung

Straßenverzeichnis der Teilmaßnahme „Neuaubing – Westkreuz“
(Stand März 2021)

Anlage 8
des Beschlusses

Anlage 6f
der Satzung

**Straßenverzeichnis der Teilmaßnahme „Neuaubing – Westkreuz“
(Stand März 2021)**

Straßenverzeichnis der aktuellen Grundstücke	
Teilmaßnahme „Neuaubing – Westkreuz“	
Straße / Hausnummer	Flurstücksnummer
Alzenauer Str. 8	1397/17
Alzenauer Str. 9	1396/25
Alzenauer Str. 10	1397/18
Alzenauer Str. 11	1396/24
Alzenauer Str. 12	1397/19
Alzenauer Str. 13	1396/23
Alzenauer Str. 14	1397/21
Alzenauer Str. 15	1396/22
Alzenauer Str. 16	1397/22
Alzenauer Str. 17	1396/21
Alzenauer Str. 18	1397/24
Alzenauer Str. 19	1396/20
Alzenauer Str. 20	1397/25
Alzenauer Str. 21	1396/19
Alzenauer Str. 22	1397/26
Alzenauer Str. 23	1396/18
Alzenauer Str. 25	1396/17
Alzenauer Str. 27	1396/16
Alzenauer Str. 29	1396/15
Alzenauer Str. 31	1396/14
Alzenauer Str. 33	1396/13
Alzenauer Str. 35	1396/12
Am Aubinger Wasserturm 3	1428/4
Am Aubinger Wasserturm 5	1428/4
Am Aubinger Wasserturm 7	1428/4
Am Aubinger Wasserturm 9	1428/4
Am Aubinger Wasserturm 11	1428/4
Am Aubinger Wasserturm 13	1428/4
Am Aubinger Wasserturm 15	1428/4
Am Aubinger Wasserturm 17	1428/4

Am Aubinger Wasserturm 19	1428/3
Am Aubinger Wasserturm 20	1418/0
Am Aubinger Wasserturm 21	1424/0
Am Aubinger Wasserturm 22	1418/0
Am Aubinger Wasserturm 23	1424/0
Am Aubinger Wasserturm 24	1418/0
Am Aubinger Wasserturm 25	1424/0
Am Aubinger Wasserturm 26	1418/0
Am Aubinger Wasserturm 27	1424/0
Am Aubinger Wasserturm 28	1385/13
Am Aubinger Wasserturm 29	1424/0
Am Aubinger Wasserturm 30	1385/13
Am Aubinger Wasserturm 31	1424/0
Am Aubinger Wasserturm 33	1424/0
Am Aubinger Wasserturm 35	1424/0
Am Aubinger Wasserturm 37	1424/0
Am Aubinger Wasserturm 39	1421/1
Aubinger Str. 41	347/31
Aubinger Str. 43	347/31
Aubinger Str. 45	347/31
Aubinger Str. 47	347/31
Aubinger Str. 49	347/31
Aubinger Str. 51	347/25
Aubinger Str. 57	347/23
Aubinger Str. 63a	347/12
Aubinger Str. 63b	347/12
Aubinger Str. 63c	347/12
Aubinger Str. 63	347/12
Aubinger Str. 122	1841/0
Aubinger Str. 124a	1840/1
Aubinger Str. 124	1840/0
Aufseßer Platz 1a	3537/73
Aufseßer Platz 2a	3537/35
Aufseßer Platz 2	3537/35
Aufseßer Platz 5	1506/52
Aufseßer Platz 6	1506/17
Aufseßer Platz 7a	1505/37
Aufseßer Platz 7	1505/37
Aufseßer Platz 8	3537/63
Aufseßer Platz 9	3537/30
Aufseßer Platz 10	3537/98
Aufseßer Platz 11	3537/65
Aufseßer Str. 1	1512/4
Aufseßer Str. 4a	1514/9
Aufseßer Str. 4b	1514/7
Aufseßer Str. 4c	1514/6
Aufseßer Str. 4d	1517/5
Aufseßer Str. 4e	1490/0
Aufseßer Str. 4	1514/4

Aufseßer Str. 5	1512/15
Aufseßer Str. 6a	1490/5
Aufseßer Str. 6	1490/4
Aufseßer Str. 7a	1512/24
Aufseßer Str. 7	1512/22
Aufseßer Str. 8	1490/8
Aufseßer Str. 9	1512/21
Aufseßer Str. 10	1490/9
Aufseßer Str. 11	1506/40
Aufseßer Str. 12	1490/12
Aufseßer Str. 13a	1506/39
Aufseßer Str. 13	1506/39
Aufseßer Str. 14	1490/13
Aufseßer Str. 15	1506/38
Aufseßer Str. 16	1490/16
Aufseßer Str. 17	1506/37
Aufseßer Str. 18	1490/17
Aufseßer Str. 19	1506/36
Aufseßer Str. 21	1506/35
Aufseßer Str. 23	1506/34
Aufseßer Str. 27	1506/20
Aufseßer Str. 29	1506/19
Aufseßer Str. 31	1506/18
Belandwiesenweg 4	723/4
Belandwiesenweg 6	723/2
Bodenseestr. 103	2098/4
Bodenseestr. 105	260/11
Bodenseestr. 107	261/3
Bodenseestr. 109	317/0
Bodenseestr. 110	345/2
Bodenseestr. 111	316/0
Bodenseestr. 112	344/3
Bodenseestr. 113	315/0
Bodenseestr. 114	341/2
Bodenseestr. 115	314/0
Bodenseestr. 116	341/4
Bodenseestr. 118	341/3
Bodenseestr. 124	341/0
Bodenseestr. 126	340/7
Bodenseestr. 129	310/5, 310
Bodenseestr. 131	307/0
Bodenseestr. 133	307/0
Bodenseestr. 135A	307/0
Bodenseestr. 135	307/0
Bodenseestr. 137	306/5
Bodenseestr. 139	306/0
Bodenseestr. 141	303/6
Bodenseestr. 148	336/4
Bodenseestr. 149	303/0

Bodenseestr. 150	336/15
Bodenseestr. 151	302/0
Bodenseestr. 158	334/0
Bodenseestr. 162	334/4
Bodenseestr. 165	301/0
Bodenseestr. 166	333/0
Bodenseestr. 168	332/0
Bodenseestr. 170	331/0
Bodenseestr. 171	300
Bodenseestr. 186	330/1
Bodenseestr. 188	330/0
Bodenseestr. 190	329/4
Bodenseestr. 192	329/3
Bodenseestr. 194	329/2
Bodenseestr. 198	329/0
Bodenseestr. 200	328/0
Bodenseestr. 204	327/2
Bodenseestr. 207	298/0
Bodenseestr. 209	286/1
Bodenseestr. 210	327/3
Bodenseestr. 212	326/4
Bodenseestr. 214	326/0
Bodenseestr. 216	325/0
Bodenseestr. 218A	326/1
Bodenseestr. 218B	326/1
Bodenseestr. 218C	326/1
Bodenseestr. 218D	326/1
Bodenseestr. 218	326/1
Bodenseestr. 220A	326/1
Bodenseestr. 220B	326/1
Bodenseestr. 220C	326/1
Bodenseestr. 220D	326/1
Bodenseestr. 220E	326/1
Bodenseestr. 220	326/1
Bodenseestr. 222	324/0
Bodenseestr. 225	280/0
Bodenseestr. 226	322/6, 322
Bodenseestr. 227	280/0
Bodenseestr. 228	322/2
Bodenseestr. 230	322/5
Bodenseestr. 231	279/0
Bodenseestr. 234	321/0
Bodenseestr. 235	277/0
Bodenseestr. 237	277/4
Bodenseestr. 238	3537/2
Bodenseestr. 240	3537/6
Bodenseestr. 242A	3537/155
Bodenseestr. 242B	3537/154
Bodenseestr. 242C	3537/8

Bodenseestr. 242	3537/147
Bodenseestr. 244A	3537/112
Bodenseestr. 244B	3537/111
Bodenseestr. 244C	3537/110
Bodenseestr. 244D	3537/109
Bodenseestr. 244	3537/156
Bodenseestr. 246	3537/10
Bodenseestr. 252A	3537/138
Bodenseestr. 252B	3537/137
Bodenseestr. 252C	3537/136
Bodenseestr. 252D	3537/59
Bodenseestr. 252	2337/99
Bodenseestr. 253	3539/0
Bodenseestr. 254A	3537/151
Bodenseestr. 254	3537/60
Bodenseestr. 255	3539/0
Bodenseestr. 256A	3537/135
Bodenseestr. 256B	3537/132
Bodenseestr. 256C	3537/131
Bodenseestr. 256D	3537/134
Bodenseestr. 256E	3537/130
Bodenseestr. 256F	3537/108
Bodenseestr. 256	3537/12
Bodenseestr. 257	3539/78
Bodenseestr. 258A	3537/58
Bodenseestr. 258	3537/90
Bodenseestr. 260	3537/83
Bodenseestr. 262A	3537/116
Bodenseestr. 262B	3537/116
Bodenseestr. 262	3537/16
Bodenseestr. 264A	3537/18
Bodenseestr. 264B	3537/18
Bodenseestr. 264C	3537/106
Bodenseestr. 264D	3537/106
Bodenseestr. 264	3537/18
Bodenseestr. 266	3537/20
Bodenseestr. 268A	3537/119
Bodenseestr. 268B	3537/118
Bodenseestr. 268C	3537/117
Bodenseestr. 268	3537/127
Bodenseestr. 269	3539/64
Bodenseestr. 270B	3537/24
Bodenseestr. 270C	3537/24
Bodenseestr. 270D	3537/24
Bodenseestr. 270	3537/24
Bodenseestr. 271	3539/25
Bodenseestr. 272A	3537/87
Bodenseestr. 272B	3537/87
Bodenseestr. 272	3537/87

Bodenseestr. 274	3537/64
Bodenseestr. 275	3539/27
Bodenseestr. 276A	3537/97
Bodenseestr. 276B	3537/81
Bodenseestr. 276	3537/26
Bodenseestr. 277	3539/29
Bodenseestr. 278A	3537/162
Bodenseestr. 278B	3537/163
Bodenseestr. 278C	3537/164
Bodenseestr. 278	3537/66
Bodenseestr. 279	3539/33
Bodenseestr. 280	3537/28
Bodenseestr. 281	3539/35
Bodenseestr. 282	3537/65
Bodenseestr. 287	3539/37
Bodenseestr. 289	3539/63
Bodenseestr. 290	3537/36
Bodenseestr. 291	3539/39
Bodenseestr. 292	3537/69
Bodenseestr. 293	3539/41
Bodenseestr. 294A	3537/74
Bodenseestr. 294B	3537/74
Bodenseestr. 294C	3537/74
Bodenseestr. 294	3537/74
Bodenseestr. 295	3539/43
Bodenseestr. 296A	3537/95
Bodenseestr. 296	3537/38
Bodenseestr. 297	3539/45
Bodenseestr. 298A	3537/102
Bodenseestr. 298B	3537/103
Bodenseestr. 298C	3537/104
Bodenseestr. 298D	3537/40
Bodenseestr. 298E	3537/40
Bodenseestr. 298	3537/101
Bodenseestr. 300A	3537/42
Bodenseestr. 300	3537/42
Bodenseestr. 301A	3539/99
Bodenseestr. 301B	3539/49
Bodenseestr. 301	3539/47
Bodenseestr. 302A	3537/42
Bodenseestr. 302B	3537/42
Bodenseestr. 302C	3537/42
Bodenseestr. 302D	3537/42
Bodenseestr. 302	3537/42
Bodenseestr. 303A	3539/91
Bodenseestr. 303	3539/111
Bodenseestr. 304A	3537/85
Bodenseestr. 304	3537/107
Bodenseestr. 305	3537/51

Bodenseestr. 306	3537/44
Bodenseestr. 307A	3539/53
Bodenseestr. 307	3539/114
Bodenseestr. 308A	3537/100
Bodenseestr. 308B	3537/100
Bodenseestr. 308	3537/46
Bodenseestr. 309	3539/55
Bodenseestr. 311A	3539/92
Bodenseestr. 311	3539/65
Bodenseestr. 313A	3539/76
Bodenseestr. 313	3539/57
Bodenseestr. 314A	3537/72
Bodenseestr. 314B	3537/72
Bodenseestr. 316	3537/55
Bodenseestr. 320	3536/2
Bodenseestr. 322	3536/0
Borinskistr. 1	349/3
Borinskistr. 2A	350/16
Borinskistr. 2B	350/15
Borinskistr. 2C	350/5
Borinskistr. 2	350/4
Borinskistr. 3	348/6
Borinskistr. 4	350/6
Borinskistr. 5	349/7
Borinskistr. 6	350/7
Borinskistr. 7	349/6
Borinskistr. 8	350/8
Borinskistr. 10	350/9
Borinskistr. 12	350/0
Borinskistr. 14	349/0
Brachvogelplatz 1a	349/0
Brachvogelplatz 1b	346/2
Brachvogelplatz 1	345/4
Brachvogelplatz 2a	346/2
Brachvogelplatz 2c	345/5
Brachvogelplatz 2	348/7
Brachvogelplatz 3a	345/5
Brachvogelplatz 3	345/6
Brachvogelplatz 5	348/2
Brachvogelplatz 6	348/3
Brachvogelplatz 11	350/2
Brachvogelplatz 13a	352/4
Brachvogelplatz 13	352/4
Brachvogelplatz 14	352/4
Brachvogelplatz 15	352/5
Brachvogelstr. 1	344/11
Brachvogelstr. 2	345/11
Brachvogelstr. 3	345/8
Brachvogelstr. 4	345/12

Brachvogelstr. 5	345/9
Brachvogelstr. 6A	345/13
Brachvogelstr. 6	345/13
Brachvogelstr. 7	345/9
Brachvogelstr. 8	345/14
Brachvogelstr. 9	346/3
Brachvogelstr. 10	345/15
Brachvogelstr. 11	346/10
Brachvogelstr. 12	345/15
Brachvogelstr. 14	345/15
Dickensstr. 1	343/2
Dickensstr. 2	344/6
Dickensstr. 3A	342/0
Dickensstr. 3	343/2
Dickensstr. 4	344/9
Dickensstr. 5	343/0
Dickensstr. 6	344/10
Dickensstr. 7	343/0
Dickensstr. 8A	344/12
Dickensstr. 8	344/12
Dickensstr. 9A	342/0
Dickensstr. 9	343/0
Dickensstr. 10	344/12
Dickensstr. 11	343/0
Dickensstr. 12A	344/12
Dickensstr. 12	344/12
Dickensstr. 13	343/0
Dickensstr. 14	344/2
Dickensstr. 15	343/0
Dickensstr. 17	343/0
Dietrichsteinstr. 3A	1490/20
Dietrichsteinstr. 3	1490/3
Dietrichsteinstr. 4	1493/2
Dietrichsteinstr. 5	1490/6
Dietrichsteinstr. 6	1493/3
Dietrichsteinstr. 7	1490/7
Dietrichsteinstr. 8	1493/4
Dietrichsteinstr. 9A	1490/10
Dietrichsteinstr. 9	1490/10
Dietrichsteinstr. 10	1493/5
Dietrichsteinstr. 11	1490/11
Dietrichsteinstr. 12	1493/6
Dietrichsteinstr. 13	1490/14
Dietrichsteinstr. 14	1493/7
Dietrichsteinstr. 15	1490/15
Dietrichsteinstr. 16	1493/8
Dietrichsteinstr. 17	1490/18
Dietrichsteinstr. 18	1493/9
Dietrichsteinstr. 20	1493/10

Dietrichsteinstr. 22	1493/11
Dietrichsteinstr. 24	1493/12
Dietrichsteinstr. 26	1493/13
Dietrichsteinstr. 28	1493/14
Dietrichsteinstr. 30	1493/15
Dietrichsteinstr. 32A	1493/17
Dietrichsteinstr. 32	1493/16
Dietrichsteinstr. 34A	1496/19
Dietrichsteinstr. 34B	1496/19
Dietrichsteinstr. 34C	1496/19
Dietrichsteinstr. 34D	1496/19
Dietrichsteinstr. 34	1493/18
Dietrichsteinstr. 36	1496/18
Dietrichsteinstr. 38	1496/17
Dietrichsteinstr. 40	1496/16
Dietrichsteinstr. 42	1496/15
Dietrichsteinstr. 44	1496/14
Dietrichsteinstr. 46	1496/13
Dietrichsteinstr. 48	1496/12
Dietrichsteinstr. 50	1496/11
Dietrichsteinstr. 52	1496/10
Dietrichsteinstr. 54	1496/9
Dietrichsteinstr. 56	1496/8
Dietrichsteinstr. 58	1496/7
Dietrichsteinstr. 60	1496/6
Dietrichsteinstr. 62	1496/5
Dietrichsteinstr. 64	1496/4
Dietrichsteinstr. 66	1496/3
Dietrichsteinstr. 68	1496/2
Dietrichsteinstr. 70	1496/0
Ehrenbürgstr. 2A	3537/67
Ehrenbürgstr. 2B	3537/67
Ehrenbürgstr. 2C	3537/49
Ehrenbürgstr. 2D	3537/49
Ehrenbürgstr. 2E	3537/49
Ehrenbürgstr. 2	3537/67
Ehrenbürgstr. 3	3537/61
Ehrenbürgstr. 4A	3537/48
Ehrenbürgstr. 4	3537/48
Ehrenbürgstr. 5	3537/166
Ehrenbürgstr. 6	3537/105
Ehrenbürgstr. 7	3537/53
Ehrenbürgstr. 8	1248/9
Ehrenbürgstr. 9	1240/0
Ehrenbürgstr. 10	1248/8
Ehrenbürgstr. 11	1246/0
Ehrenbürgstr. 12	1248/7
Ehrenbürgstr. 13	1246/0
Ehrenbürgstr. 14	1248/6

Ehrenbürgstr. 15	1246/0
Ehrenbürgstr. 16	1248/5
Ehrenbürgstr. 17	1246/0
Ehrenbürgstr. 18	1248/4
Ehrenbürgstr. 19	1246/0
Ehrenbürgstr. 20	1248/3
Ehrenbürgstr. 21	1246/0
Ehrenbürgstr. 22	1248/2
Ehrenbürgstr. 23	1246/0
Ehrenbürgstr. 25	1246/0
Ehrenbürgstr. 27	1246/0
Ehrenbürgstr. 29	1246/0
Ehrenbürgstr. 31	1246/0
Ehrenbürgstr. 33	1262/1
Freienfelsstr. 1	1441/102
Freienfelsstr. 2A	1440/4
Freienfelsstr. 2B	1441/14
Freienfelsstr. 2C	1441/99
Freienfelsstr. 2	1440/4
Freienfelsstr. 3	1441/103
Freienfelsstr. 4A	1441/97
Freienfelsstr. 4	1441/16
Freienfelsstr. 5	1441/12
Freienfelsstr. 6	1441/18
Freienfelsstr. 8	1441/20
Freienfelsstr. 10A	1441/66
Freienfelsstr. 10	1441/25
Freienfelsstr. 11	1441/0
Freienfelsstr. 12A	1441/68
Freienfelsstr. 12B	1441/27
Freienfelsstr. 12	1441/68
Freienfelsstr. 13	1441/0
Freienfelsstr. 14A	1441/69
Freienfelsstr. 14	1441/58
Freienfelsstr. 15	1441/0
Freienfelsstr. 16	1441/55
Freienfelsstr. 17	1441/0
Freienfelsstr. 18A	1441/96
Freienfelsstr. 18	1441/54
Freienfelsstr. 19	1441/0
Freienfelsstr. 20A	1441/62
Freienfelsstr. 20	1441/51
Freienfelsstr. 21	1441/0
Freienfelsstr. 22A	1441/50
Freienfelsstr. 22	1441/50
Freienfelsstr. 23	1441/0
Freienfelsstr. 24	1441/47
Freienfelsstr. 25	1441/0
Freienfelsstr. 26	1441/46

Freihamer Weg 50	1352/2
Freihamer Weg 52	1352/2
Freihamer Weg 54	1352/2
Freihamer Weg 56	1352/2
Freihamer Weg 58	1352/2
Freihamer Weg 60	1352/2
Freihamer Weg 62	1352/2
Freihamer Weg 68	738/0
Friedrichshafener Str. 4	347/26
Friedrichshafener Str. 6	347/26
Friedrichshafener Str. 7	347/31
Friedrichshafener Str. 8	347/26
Friedrichshafener Str. 9	347/31
Friedrichshafener Str. 10	356/0
Friedrichshafener Str. 11	347/31
Friedrichshafener Str. 12	356/0
Friedrichshafener Str. 16	356/0
Friedrichshafener Str. 17	347/31
Friedrichshafener Str. 18	356/0
Friedrichshafener Str. 20	352/3
Friedrichshafener Str. 29	352/2
Friedrichshafener Str. 31	352/6
Friedrichshafener Str. 37	355/0
Friedrichshafener Str. 39	355/0
Friedrichshafener Str. 41	355/0
Friedrichshafener Str. 43	355/0
Friedrichshafener Str. 45	355/0
Friedrichshafener Str. 47	351/0
Friedrichshafener Str. 49	351/0
Friedrichshafener Str. 51	351/0
Friedrichshafener Str. 53	351/0
Friedrichshafener Str. 55	351/0
Friedrichshafener Str. 57	351/0
Friedrichshafener Str. 59	351/0
Friedrichshafener Str. 61	351/0
Friedrichshafener Str. 63	351/0
Georg-Böhmer-Str. 1	586/16
Germeringer Weg 1a	94/2
Germeringer Weg 1	94/2
Germeringer Weg 3	92/0
Germeringer Weg 5	92/1
Giechstr. 1	1505/18
Giechstr. 2	1505/15
Giechstr. 3	1505/19
Giechstr. 4	1505/14
Giechstr. 5	1505/20
Giechstr. 6	1505/11
Giechstr. 7	1505/21
Giechstr. 8	1505/10

Giechstr. 9	1505/22
Giechstr. 10	1505/9
Giechstr. 11	1505/23
Giechstr. 12	1505/43
Giechstr. 13	1505/23
Giechstr. 14	1505/7
Giechstr. 15	1505/25
Giechstr. 17	1505/26
Giechstr. 18	1506/4
Giechstr. 19A	1505/45
Giechstr. 19	1505/27
Giechstr. 20	1506/6
Giechstr. 21A	1505/28
Giechstr. 21	1505/44
Giechstr. 22	1506/7
Giechstr. 23	1505/29
Giechstr. 24	1506/8
Giechstr. 25A	3537/22
Giechstr. 25	1505/30
Giechstr. 26	1506/9
Giechstr. 27	1505/31
Giechstr. 28	1506/10
Giechstr. 29	1505/32
Giechstr. 30	15.06/11
Giechstr. 31	1505/33
Giechstr. 32	1506/12
Giechstr. 33	1505/34
Giechstr. 34	1506/13
Giechstr. 35	1505/35
Giechstr. 36	1506/14
Giechstr. 37	1505/36
Giechstr. 38	1506/15
Giechstr. 39	1505/37
Giechstr. 40	1506/16
Giechstr. 41	1485/0
Giechstr. 42	1497/11
Giechstr. 43	1485/0
Giechstr. 44	1497/10
Giechstr. 45	1485/0
Giechstr. 47	1485/0
Giechstr. 49	1485/0
Giechstr. 51	1485/0
Giechstr. 53	1485/0
Giechstr. 55	1485/0
Giechstr. 56	1486/9
Giechstr. 57	1485/0
Giechstr. 59	1485/0
Giechstr. 61	1485/0
Giechstr. 63	1485/0

Gößweinsteiplatz 1	1497/14
Gößweinsteiplatz 2	1497/14
Gößweinsteiplatz 3	1497/14
Gößweinsteiplatz 4	1497/13
Gößweinsteiplatz 5	1497/15
Gößweinsteiplatz 6	1497/12
Gößweinsteiplatz 7	1497/12
Gößweinsteiplatz 8	1497/5
Gößweinsteiplatz 9	1497/4
Gößweinsteiplatz 10	1497/3
Heckenhofer Str. 1	1497/6
Heckenhofer Str. 2	1488/0
Heckenhofer Str. 3	13497/7
Heckenhofer Str. 4	1488/0
Heckenhofer Str. 5	1497/8
Heckenhofer Str. 6	1488/0
Heckenhofer Str. 7	1497/9
Heckenhofer Str. 8	1488/0
Heckenhofer Str. 10	1488/0
Heckenhofer Str. 12	1488/0
Heckenhofer Str. 14	1488/0
Hellensteinstr. 25	2002/0
Hellensteinstr. 27	2002/0
Hellensteinstr. 29	2002/0
Hellensteinstr. 31	2002/0
Hellensteinstr. 33	2002/0
Hellensteinstr. 35	2002/4
Hellensteinstr. 37	2002/4
Hellensteinstr. 39	2002/4
Hellensteinstr. 41	2002/4
Hellensteinstr. 43	2002/4
Hohensteinstr. 33	1684/3
Kainacher Str. 1	1507/4
Kainacher Str. 2	1508/2
Kainacher Str. 3	1507/3
Kainacher Str. 4	1508/3
Kainacher Str. 5	1507/2
Kainacher Str. 6	1512/16
Kainacher Str. 7	1512/19
Kainacher Str. 8	1512/3
Kainacher Str. 9	1512/18
Kainacher Str. 10	1512/12
Kainacher Str. 11	1512/17
Kainacher Str. 12a	1512/13
Kainacher Str. 12	1512/13
Kainacher Str. 14	1512/14
Klaussteinstr.	1738/0
Kohlsteiner Str. 16	1578/26
Kohlsteiner Str. 18	1578/24

Kühlenfelser Str. 1	1486/2
Kühlenfelser Str. 2	1248/0
Kühlenfelser Str. 3	1486/3
Kühlenfelser Str. 4	1248/0
Kühlenfelser Str. 5	1486/4
Kühlenfelser Str. 6	1248/0
Kühlenfelser Str. 7	1486/5
Kühlenfelser Str. 8	1248/0
Kühlenfelser Str. 9a	1486/6
Kühlenfelser Str. 9	1486/6
Kühlenfelser Str. 10	1248/0
Kühlenfelser Str. 11	1486/7
Kühlenfelser Str. 12	1248/0
Kühlenfelser Str. 13	1486/8
Kühlenfelser Str. 14	1248/0
Kühlenfelser Str. 16	1248/0
Kühlenfelser Str. 28	1248/0
Kühlenfelser Str. 30	1248/0
Kühlenfelser Str. 32	1248/0
Kühlenfelser Str. 34	1248/0
Kühlenfelser Str. 36	1248/0
Kunreuthstr. 1	1303/0
Kunreuthstr. 3	1304/0
Kunreuthstr. 4	1311/0
Kunreuthstr. 5	1304/0
Kunreuthstr. 6	1311/0
Kunreuthstr. 7	1304/0
Kunreuthstr. 8	1311/0
Kunreuthstr. 9	1304/0
Kunreuthstr. 10	1311/0
Kunreuthstr. 11	1304/0
Kunreuthstr. 12	1311/0
Kunreuthstr. 14	1311/0
Kunreuthstr. 15	1304/0
Kunreuthstr. 16	1311/1
Kunreuthstr. 17	1304/0
Kunreuthstr. 18	1311/0
Kunreuthstr. 19	1304/0
Kunreuthstr. 20	1311/0
Kunreuthstr. 21	1304/0
Kunreuthstr. 22	1311/0
Kunreuthstr. 23A	1305/1
Kunreuthstr. 23	1304/0
Kunreuthstr. 24	1311/0
Kunreuthstr. 25	1304/0
Kunreuthstr. 26	1311/0
Kunreuthstr. 27	1304/0
Kunreuthstr. 28	1311/0
Kunreuthstr. 29	1304/0

Kunreuthstr. 30	1311/1
Kunreuthstr. 31	1304/0
Kunreuthstr. 32	1312/0
Kunreuthstr. 33A	1305/1
Kunreuthstr. 33	1304/0
Kunreuthstr. 35	1305/0
Kunreuthstr. 36	1312/0
Kunreuthstr. 37	1305/0
Kunreuthstr. 38	1312/0
Kunreuthstr. 39	1305/0
Kunreuthstr. 40	1312/0
Kunreuthstr. 41	1305/0
Kunreuthstr. 42	1312/0
Kunreuthstr. 43	1305/0
Kunreuthstr. 44	1312/0
Kunreuthstr. 46	1312/0
Kunreuthstr. 47	1309/0
Kunreuthstr. 48A	1312/1
Kunreuthstr. 48	1312/0
Kunreuthstr. 50	1312/0
Kunreuthstr. 52	1312/0
Kunreuthstr. 53	1344/0
Kunreuthstr. 54	1312/0
Kunreuthstr. 55	1344/0
Kunreuthstr. 56	1312/0
Kunreuthstr. 57	1344/0
Kunreuthstr. 58A	1312/1
Kunreuthstr. 58	1312/0
Kunreuthstr. 60	1312/0
Kunreuthstr. 61	1345/0
Kunreuthstr. 62	1312/0
Kunreuthstr. 63	1345/0
Kunreuthstr. 64	1312/0
Kunreuthstr. 65	1351/0
Kunreuthstr. 66	1312/0
Kunreuthstr. 67	1351/0
Kunreuthstr. 68	1312/0
Kunreuthstr. 69	1346/0
Kunreuthstr. 70	1312/0
Kunreuthstr. 71	1346/0
Kunreuthstr. 72	1312/0
Kunreuthstr. 73	1350/0
Kunreuthstr.74	1312/0
Kunreuthstr. 75	1350/0
Kunreuthstr. 76	1312/0
Kunreuthstr. 78	1312/0
Kunreuthstr. 80	1312/0
Kohlsteiner Str. 16	1578/26
Kohlsteiner Str. 18	1578/24

Kohlseinter Str. 23	1578
Limesstr. 1	1600/4
Limesstr. 3A	1597/28
Limesstr. 3	1597/28
Limesstr. 4	1409/0
Limesstr. 5	1597/23
Limesstr. 6	1410/0
Limesstr. 7	1597/24
Limesstr. 8C	1411/0
Limesstr. 8	1411/0
Limesstr. 9	1597/25
Limesstr. 10	1412/0
Limesstr. 11	1597/26
Limesstr. 12	1414/0
Limesstr. 13	1597/27
Limesstr. 14	1415/0
Limesstr. 15	1597/0
Limesstr. 16A	1417/10
Limesstr. 16B	1417/9
Limesstr. 16C	1417/5
Limesstr. 16D	1417/12
Limesstr. 16	1417/0
Limesstr. 17	1597/4
Limesstr. 18A	1420/3
Limesstr. 18B	1420/0
Limesstr. 18	1420/3
Limesstr. 19	1594/0
Limesstr. 21	1583/10
Limesstr. 22	1424/2
Limesstr. 23A	1583/9
Limesstr. 23B	1583/9
Limesstr. 23	1583/9
Limesstr.24a	1428/5
Limesstr. 24B	1428/0
Limesstr. 24C	1428/2
Limesstr. 24	1428/6
Limesstr. 25	1583/8
Limesstr. 26A	1429/0
Limesstr. 26B	1430/5
Limesstr. 26	1428/2
Limesstr. 27	1583/7
Limesstr. 28A	1430/0
Limesstr. 28	1430/2
Limesstr. 29	1583/6
Limesstr. 30	1431/0
Limesstr. 31	1583/5
Limesstr. 32	1437/0
Limesstr. 33	1583/0
Limesstr. 34	1439/4

Limesstr. 36	1440/9
Limesstr. 37A	1583/4
Limesstr. 37	1583/3
Limesstr. 38A	1441/2
Limesstr. 38	1441/2
Limesstr. 39	1581/0
Limesstr. 41	1579/2
Limesstr. 43	1578/25
Limesstr. 45	1578/0
Limesstr. 46A	1441/7
Limesstr. 46B	1441/7
Limesstr. 46	1441/7
Limesstr. 47A	1576/2
Limesstr. 47B	1576/2
Limesstr. 48A	1441/6
Limesstr. 48B	1441/6
Limesstr. 48C	1441/6
Limesstr. 48	1441/6
Limesstr. 49	1575/11
Limesstr. 50A	1441/4
Limesstr. 50B	1441/4
Limesstr. 50C	1441/4
Limesstr. 50	1441/4
Limesstr. 51	1573/0
Limesstr. 52A	1441/4
Limesstr. 52B	1441/4
Limesstr. 52C	1441/4
Limesstr. 52	1441/4
Limesstr. 53A	1572/2
Limesstr. 53	1572/2
Limesstr. 54A	1441/4
Limesstr. 54B	1441/4
Limesstr. 54C	1441/4
Limesstr. 54D	1441/4
Limesstr. 54	1441/4
Limesstr. 55A	1571/0
Limesstr. 55	1570/2
Limesstr. 56A	1529/3
Limesstr. 56B	1529/3
Limesstr. 56	1529/3
Limesstr. 57	1569/0
Limesstr. 60	1526/0
Limesstr. 61	1568/0
Limesstr. 62	1526/0
Limesstr. 63	1678/3
Limesstr. 64	1518/4
Limesstr. 66A	1518/7
Limesstr. 66B	1517/7
Limesstr. 66	1518/2

Limesstr. 68A	1517/4
Limesstr. 68	1517/3
Limesstr. 69	1531/2
Limesstr. 70	15171/2
Limesstr. 71	1534/5
Limesstr. 72	1514/5
Limesstr. 73	1534/0
Limesstr. 75	1536/4
Limesstr. 77	1536/3
Limesstr. 78	1512/5
Limesstr. 79	1536/2
Limesstr. 80	1512/6
Limesstr. 81	1537/0
Limesstr. 82	1512/7
Limesstr. 83	1537/2
Limesstr. 84	1512/8
Limesstr. 85A	1538/3
Limesstr. 85	1538/3
Limesstr. 86	1512/9
Limesstr. 87	1539/0
Limesstr. 88	1512/10
Limesstr. 89	1539/7
Limesstr. 90	1512/11
Limesstr. 91	1539/6
Limesstr. 92	1508/4
Limesstr. 93	1539/5
Limesstr. 94	1508/5
Limesstr. 95	1541/0
Limesstr. 96	1508/6
Limesstr. 97	1543/0
Limesstr. 98	1508/7
Limesstr. 100	1508/8
Limesstr. 101	1542/9
Limesstr. 102	1505/2
Limesstr. 103	1542/8
Limesstr. 104	1505/12
Limesstr. 105A	1542/5
Limesstr. 105B	1542/5
Limesstr. 105	1542/5
Limesstr. 106	1505/17
Limesstr. 107	1542/4
Limesstr. 108	3537/0
Limesstr. 109	1542/3
Limesstr. 110	3537/68
Limesstr. 111A	1542/0
Limesstr. 111B	1542/0
Limesstr. 111C	1542/0
Limesstr. 111D	1542/0
Limesstr. 111	1542/2

Limesstr. 112	3537/70
Limesstr. 115A	321/10
Limesstr. 115B	321/10
Limesstr. 115C	321/10
Limesstr. 115D	321/10
Limesstr. 115E	321/10
Limesstr. 115F	321/10
Limesstr. 115	321/10
Limesstr. 117	321/8
Limesstr. 119	321/5
Mainastr. 7	336/12
Mainastr. 9	336/12
Mainastr. 10	338/0
Mainastr. 13	336/12
Mainastr. 15	336/12
Mainastr. 22	1953/0
Mainastr. 24	1953/0
Mainastr. 26	1953/0
Mainastr. 28	1953/0
Mainastr. 30	1953/0
Mainastr. 31	1945/10
Mainastr. 32	1953/0
Mainastr. 33	1945/10
Mainastr. 34	1953/0
Mainastr. 35	1945/10
Mainastr. 36	1953/0
Mainastr. 37	1945/8
Mainastr. 38	1953/0
Mainastr. 39	1945/13
Mainastr. 40	1953/0
Mainastr. 41	1945/9
Mainastr. 42	1953/0
Mainastr. 43	1945/9
Mainastr. 44	1953/0
Mainastr. 45	1945/9
Mainastr. 47	1945/6
Mainastr. 49	1945/6
Mainastr. 51	1945/5
Mainastr. 53	1945/14
Mainastr. 55	1945/7
Mainastr. 57	1945/7
Mainastr. 59	1945/7
Mainastr. 61	1945/4
Mainastr. 63	1945/4
Mainastr. 65	1945/3
Mainastr. 67	1945/12
Mainastr. 69	1945/0
Mainastr. 71	1945/0
Mainastr. 73	1945/0

Mainastr. 75	1945/2
Mainastr. 77	1945/2
Mainastr. 79	1945/1
Mainastr. 81	1945/1
Neideckstr. 4A	1364/1
Neideckstr. 4	1364/0
Neideckstr. 6	1365/0
Neideckstr. 7	1376/0
Neideckstr. 8	1366/0
Neideckstr. 9A	1377/1
Neideckstr. 9	1377/0
Neideckstr. 10	1367/0
Neideckstr. 11	1378/0
Neideckstr. 12	1368/0
Neideckstr. 13	1379/0
Neideckstr. 14	1369/0
Neideckstr. 15	1380/0
Neideckstr. 16A	1370/0
Neideckstr. 16	1370/1
Neideckstr. 17	1381/0
Neideckstr. 18A	1371/0
Neideckstr. 18	1371/0
Neideckstr. 19	1382/0
Neideckstr. 20A	1372/0
Neideckstr. 20B	1372/1
Neideckstr. 20C	1372/1
Neideckstr. 20	1372/0
Neideckstr. 21	1393/0
Neideckstr. 22A	1339/6
Neideckstr. 22	1338/0
Neideckstr. 23	1395/5
Neideckstr. 24	1339/5
Neideckstr. 25A	1395/6
Neideckstr. 25	1395/6
Neideckstr. 26A	1339/4
Neideckstr. 26	1339/7
Neideckstr. 27	1395/7
Neideckstr. 28	1339/3
Neideckstr. 29	1395/8
Neideckstr. 30	1339/3
Neideckstr. 38	1453/0
Neideckstr. 40	1453/0
Neideckstr. 41	1451/14
Neideckstr. 42	1453/0
Neideckstr. 43	1451/7
Neideckstr. 45	1451/8
Neideckstr. 47	1451/9
Neideckstr. 49	1451/10
Neideckstr. 51	1454/0

Neideckstr. 53	1454/1
Neideckstr. 55	1454/2
Neideckstr. 57	1454/3
Neideckstr. 59	1454/4
Neideckstr. 61	1454/5
Neideckstr. 63	1454/6
Neideckstr. 65	1454/7
Neideckstr. 67	1454/8
Neideckstr. 69	1463/0
Neideckstr. 71	1462/0
Nonnenhornstr. 5	1733/0
Nonnenhornstr. 11	1729/2
Nonnenhornstr. 21	1726/0
Nonnenhornstr. 23	1724/4
Plankenfelser Str. 1a	1441/26
Plankenfelser Str. 1b	1441/65
Plankenfelser Str. 1c	1441/65
Plankenfelser Str. 1	1441/8
Plankenfelser Str. 2a	1441/24
Plankenfelser Str. 2	1441/24
Plankenfelser Str. 3	1441/28
Plankenfelser Str. 4	1441/23
Plankenfelser Str. 5a	1441/29
Plankenfelser Str. 5	1441/29
Plankenfelser Str. 7a	1441/34
Plankenfelser Str. 7b	1441/71
Plankenfelser Str. 7c	1441/70
Plankenfelser Str. 7	1441/72
Plankenfelser Str. 8	1449/10
Plankenfelser Str. 9	1443/1
Plankenfelser Str. 10	1449/8
Plankenfelser Str. 11	1443/2
Plankenfelser Str. 15	1451/10
Plankenfelser Str. 16	1395/9
Plankenfelser Str. 17	1451/0
Plankenfelser Str. 18	1395/10
Plankenfelser Str. 19	1451/2
Pottensteinstr. 1	1441/15
Pottensteinstr. 3	1441/17
Pottensteinstr. 5A	1441/94
Pottensteinstr. 5	1441/19
Pottensteinstr. 7	1441/21
Pottensteinstr. 9A	1441/93
Pottensteinstr. 9	1441/22
Pottensteinstr. 11	1441/30
Pottensteinstr. 15	1441/57
Pottensteinstr. 17	1441/57
Pottensteinstr. 18	1441/35
Pottensteinstr. 19	1441/57

Pottensteinstr. 20	1441/74
Pottensteinstr. 21A	1441/52
Pottensteinstr. 21	1441/52
Pottensteinstr. 22	1441/36
Pottensteinstr. 23	1441/61
Pottensteinstr. 24	1441/75
Pottensteinstr. 26	1441/37
Pottensteinstr. 27	1441/49
Pottensteinstr. 28	1441/76
Pottensteinstr. 29	1441/88
Pottensteinstr. 30	1441/38
Pottensteinstr. 31	1441/89
Pottensteinstr. 32	1441/39
Pottensteinstr. 33	1441/90
Pottensteinstr. 34	1441/78
Pottensteinstr. 35	1441/91
Pottensteinstr. 36	1441/79
Pottensteinstr. 37	1441/92
Pottensteinstr. 38	1441/40
Pottensteinstr. 40	1441/80
Pottensteinstr. 42	1441/82
Pottensteinstr. 44	1441/41
Pottensteinstr. 46	1441/83
Pottensteinstr. 48	1441/42
Pottensteinstr. 50	1441/85
Pottensteinstr. 52	1441/86
Pottensteinstr. 54	1441/43
Pottensteinstr. 56	1441/87
Pretzfelder Str. 1	1409/3
Pretzfelder Str. 2a	1408/21
Pretzfelder Str. 2b	1408/22
Pretzfelder Str. 2c	1407/7
Pretzfelder Str. 2d	1407/6
Pretzfelder Str. 2e	1407/5
Pretzfelder Str. 2f	1407/4
Pretzfelder Str. 2g	1407/3
Pretzfelder Str. 2	1408/0
Pretzfelder Str. 3	1409/4
Pretzfelder Str. 4a	1408/2
Pretzfelder Str. 4b	1408/4
Pretzfelder Str. 4	1408/2
Pretzfelder Str. 5a	1409/10
Pretzfelder Str. 5b	1409/11
Pretzfelder Str. 5	1409/5
Pretzfelder Str. 6a	1408/15
Pretzfelder Str. 6b	1408/14
Pretzfelder Str. 6c	1408/3
Pretzfelder Str. 6	1408/16
Pretzfelder Str. 7a	1397/36

Pretzfelder Str. 7	1397/2
Pretzfelder Str. 8	1408/5
Pretzfelder Str. 9a	1397/34
Pretzfelder Str. 9b	1397/33
Pretzfelder Str. 9	1397/35
Pretzfelder Str. 10	1408/6
Pretzfelder Str. 11a	1397/31
Pretzfelder Str. 11	1397/32
Pretzfelder Str. 12a	1408/20
Pretzfelder Str. 12b	1408/9
Pretzfelder Str. 12	1408/8
Pretzfelder Str. 13	1396/11
Pretzfelder Str. 14	1408/10
Pretzfelder Str. 15	1396/10
Pretzfelder Str. 17	1396/9
Pretzfelder Str. 19	1396/8
Pretzfelder Str. 21	1396/7
Pretzfelder Str. 22	734/2
Pretzfelder Str. 23	1396/6
Pretzfelder Str. 24a	735/3
Pretzfelder Str. 24	735/2
Pretzfelder Str. 25	1385/2
Pretzfelder Str. 26	735/0
Pretzfelder Str. 27	1385/24
Pretzfelder Str. 28a	734/3
Pretzfelder Str. 28b	734/0
Pretzfelder Str. 28c	734/0
Pretzfelder Str. 28	734/3
Pretzfelder Str. 29	1385/25
Pretzfelder Str. 30	738/2
Pretzfelder Str. 31	1385/26
Pretzfelder Str. 34a	736/2
Pretzfelder Str. 34	736/0
Pretzfelder Str. 36a	736/3
Pretzfelder Str. 36	736/3
Pretzfelder Str. 38a	737/0
Pretzfelder Str. 38	736/4
Pretzfelder Str. 39	1352/1
Pretzfelder Str. 40	737/2
Pretzfelder Str. 41	1352/1
Pretzfelder Str. 42	737/3
Pretzfelder Str. 43	1352/1
Pretzfelder Str. 45	1352/1
Pretzfelder Str. 47	1326/5
Pretzfelder Str. 49	1326/5
Pretzfelder Str. 53	1352/1
Pretzfelder Str. 55	1352/1
Pretzfelder Str. 57	1352/1
Pretzfelder Str. 59	1352/1

Pretzfelder Str. 61	1352/1
Pretzfelder Str. 65	1352/2
Pretzfelder Str. 67	1352/2
Pretzfelder Str. 69	1352/2
Radolfzeller Str. 4	1942/0
Radolfzeller Str. 5a	1954/1
Radolfzeller Str. 5	1955/0
Radolfzeller Str. 7a	1966/0
Radolfzeller Str. 7	1966/0
Radolfzeller Str. 8	1940/0
Radolfzeller Str. 9a	1966/0
Radolfzeller Str. 9	1966/0
Radolfzeller Str. 10	1940/0
Radolfzeller Str. 11	1954/0
Radolfzeller Str. 12	1940/0
Radolfzeller Str. 13	1954/0
Radolfzeller Str. 14	1940/0
Radolfzeller Str. 15	1954/0
Radolfzeller Str. 16	1940/0
Radolfzeller Str. 17	1944/1
Radolfzeller Str. 18	1940/0
Radolfzeller Str. 19	1944/1
Radolfzeller Str. 20	1940/0
Radolfzeller Str. 21	1944/1
Radolfzeller Str. 22	1940/0
Radolfzeller Str. 23	1944/1
Radolfzeller Str. 24	1940/0
Radolfzeller Str. 25	1944/1
Radolfzeller Str. 26	1940/0
Radolfzeller Str. 28	1940/0
Radolfzeller Str. 30	1940/0
Radolfzeller Str. 32	1940/0
Radolfzeller Str. 33	1739/1
Radolfzeller Str. 34	1940/0
Radolfzeller Str. 36	1940/0
Radolfzeller Str. 38	1940/0
Radolfzeller Str. 40	1940/0
Radolfzeller Str. 42	1940/0
Radolfzeller Str. 44	1940/0
Radolfzeller Str. 46	1940/0
Radolfzeller Str. 48	1940/0
Ravensburger Ring 3	1972/3
Ravensburger Ring 4	1980/0
Ravensburger Ring 5	1972/3
Ravensburger Ring 6	1980/0
Ravensburger Ring 7	1972/3
Ravensburger Ring 8	1980/0
Ravensburger Ring 9	1972/3
Ravensburger Ring 10	1980/0

Ravensburger Ring 11	1972/3
Ravensburger Ring 13	1972/3
Ravensburger Ring 15	1972/3
Ravensburger Ring 16	2012/1
Ravensburger Ring 17	1972/3
Ravensburger Ring 18	2012/1
Ravensburger Ring 19	1972/3
Ravensburger Ring 20	2012/1
Ravensburger Ring 21	1972/3
Ravensburger Ring 22	2012/1
Ravensburger Ring 23	1972/3
Ravensburger Ring 24	2010/0
Ravensburger Ring 25	1972/3
Ravensburger Ring 26	2010/0
Ravensburger Ring 27	1972/3
Ravensburger Ring 28	2010/0
Ravensburger Ring 30a	2004/0
Ravensburger Ring 30	2004/0
Ravensburger Ring 32	2003/1
Ravensburger Ring 34	2003/1
Ravensburger Ring 36	2003/1
Ravensburger Ring 37	1972/0
Ravensburger Ring 38	2003/1
Ravensburger Ring 39	1972/7
Ravensburger Ring 41	1997/4
Ravensburger Ring 42	2003/0
Ravensburger Ring 43	1997/4
Ravensburger Ring 44	2003/0
Ravensburger Ring 46	2003/0
Ravensburger Ring 48	2003/0
Ravensburger Ring 49	1997/3
Ravensburger Ring 50	2003/0
Ravensburger Ring 51	1997/3
Ravensburger Ring 52	2003/0
Ravensburger Ring 53	1997/5
Ravensburger Ring 54	2003/0
Ravensburger Ring 55	1997/5
Ravensburger Ring 57	1997/5
Ravensburger Ring 58	2002/0
Ravensburger Ring 59	1997/3
Ravensburger Ring 60	2002/0
Ravensburger Ring 61	1997/3
Ravensburger Ring 62	2002/0
Ravensburger Ring 63	1997/3
Ravensburger Ring 64	2002/4
Ravensburger Ring 65	1997/0
Ravensburger Ring 67	1997/0
Ravensburger Ring 68	1999/0
Ravensburger Ring 69	1997/0

Ravensburger Ring 70	1999/0
Ravensburger Ring 72	1999/0
Reichenaustr. 2	338/1
Reichenaustr. 3	340/2
Reichenaustr. 5	347/11
Reichenaustr. 7	347/20
Reichenaustr. 9	347/20
Reichenaustr. 11	347/20
Reichenaustr. 14	340/5
Reichenaustr. 15	347/0
Reichenaustr. 17	347/0
Reichenaustr. 18	347/22
Reichenaustr. 19	347/0
Reichenaustr. 20	347/22
Reichenaustr. 21	347/0
Reichenaustr. 23	347/0
Reichenaustr. 24	347/26
Reichenaustr. 25	347/0
Reichenaustr. 26	347/26
Reichenaustr. 27	347/0
Reichenaustr. 28	347/26
Reichenaustr. 29	347/0
Reichenaustr. 31	347/0
Reichenaustr. 33	347/0
Reichenaustr. 35	347/0
Reichenaustr. 37	347/0
Reichenaustr. 39	347/0
Reichenaustr. 41	347/0
Reichenaustr. 43	347/0
Reichenbergstr. 1	1488/2
Reichenbergstr. 2	1486/0
Reichenbergstr. 3	1488/3
Reichenbergstr. 4	1486/0
Reichenbergstr. 5	1488/4
Reichenbergstr. 6	1486/0
Reichenbergstr. 7	1488/5
Reichenbergstr. 8	1486/0
Reichenbergstr. 9	1488/6
Reichenbergstr. 10	1486/0
Reichenbergstr. 12	1486/0
Reichenbergstr. 14	1486/0
Reichenbergstr. 16	1486/0
Reichenbergstr. 18	1486/0
Reichenbergstr. 20	1486/0
Reichenbergstr. 22	1486/0
Reichenbergstr. 24	1486/0
Reichenbergstr. 26	1486/0
Reichenbergstr. 28	1486/0
Reichenbergstr. 30	1486/0

Reichenbergstr. 32	1486/0
Rienecker Str. 2a	1415/2
Rienecker Str. 2	1414/0
Rienecker Str. 4	1415/3
Rienecker Str. 5	1415/6
Rienecker Str. 6	1415/4
Rienecker Str. 7	1415/5
Rienecker Str. 9	1397/37
Rienecker Str. 11	1397/38
Rienecker Str. 13	1397/39
Rienecker Str. 15	1397/41
Rienecker Str. 17	1397/42
Rienecker Str. 19	1385/13
Rienecker Str. 21	1385/13
Rienecker Str. 23	1385/13
Riesenburgstr. 7	1303/0
Riesenburgstr. 8A	1453/0
Riesenburgstr. 8	1453/0
Riesenburgstr. 9	1303/0
Riesenburgstr. 10A	1453/0
Riesenburgstr. 10	1453/0
Riesenburgstr. 11	1311/0
Riesenburgstr. 12A	1453/0
Riesenburgstr. 12	1453/0
Riesenburgstr. 13	1311/0
Riesenburgstr. 14A	1453/0
Riesenburgstr. 14	1453/0
Riesenburgstr. 15	1311/0
Riesenburgstr. 16A	1453/0
Riesenburgstr. 16	1453/0
Riesenburgstr. 17	1311/0
Riesenburgstr. 18A	1453/0
Riesenburgstr. 18	1453/0
Riesenburgstr. 19	1311/0
Riesenburgstr. 20A	1453/0
Riesenburgstr. 20	1453/0
Riesenburgstr. 21	1311/0
Riesenburgstr. 22A	1453/0
Riesenburgstr. 22	1453/0
Riesenburgstr. 23	1312/0
Riesenburgstr. 24	1339/2
Riesenburgstr. 26	1339/2
Riesenburgstr. 27	1348/0
Riesenburgstr. 28	1339/0
Riesenburgstr. 29	1348/0
Riesenburgstr. 30	1339/0
Riesenburgstr. 31	1349/1
Riesenburgstr. 32	1337/0
Riesenburgstr. 33	1349/0

Riesenburgstr. 37	1326/5
Riesenburgstr. 39	1326/5
Riesenburgstr. 40	1334/0
Riesenburgstr. 41	1326/5
Riesenburgstr. 42A	1333/0
Riesenburgstr. 42B	1333/0
Riesenburgstr. 42	1333/0
Riesenburgstr. 43	1326/5
Riesenburgstr. 44A	1332/0
Riesenburgstr. 44	1332/0
Riesenburgstr. 45	1326/5
Riesenburgstr. 46	1331/0
Riesenburgstr. 47	1326/5
Riesenburgstr. 48A	1330/0
Riesenburgstr. 48B	1330/0
Riesenburgstr. 48	1330/0
Riesenburgstr. 49	1326/5
Riesenburgstr. 50	1329/0
Riesenburgstr. 51	1352/1
Riesenburgstr. 52	1328/0
Riesenburgstr. 53	1352/1
Riesenburgstr. 54	1327/0
Riesenburgstr. 55	1352/1
Riesenburgstr. 58A	1360/9
Riesenburgstr. 58	1360/9
Riesenburgstr. 60	1360/0
Rimparstr. 1	1397/15
Rimparstr. 3	1397/14
Rimparstr. 4	1412/1
Rimparstr. 5	1397/13
Rimparstr. 6	1411/2
Rimparstr. 7	1397/11
Rimparstr. 8	1410/1
Rimparstr. 9	1397/10
Rimparstr. 11	1397/8
Rimparstr. 13	1397/7
Rimparstr. 15	1397/6
Rothenbühler Str. 1a	1435/0
Rothenbühler Str. 2a	1432/0
Rothenbühler Str. 2	1431/0
Rothenbühler Str. 3a	1435/2
Rothenbühler Str. 3	1435/8
Rothenbühler Str. 4a	1432/2
Rothenbühler Str. 4b	1432/2
Rothenbühler Str. 4	1432/2
Rothenbühler Str. 5	1435/3
Rothenbühler Str. 6	1432/3
Rothenbühler Str. 7	1435/4
Rothenbühler Str. 8	1432/4

Rothenbühler Str. 10	1432/6
Rothenbühler Str. 11	1435/6
Rothenbühler Str. 12	1432/5
Rothenbühler Str. 13	1435/7
Rothenbühler Str. 14	1432/7
Rothenfelser Str. 1	1440/8
Rothenfelser Str. 3	1440/7
Rothenfelser Str. 4	1439/5
Rothenfelser Str. 6	1439/6
Rothenfelser Str. 7a	1440/6
Rothenfelser Str. 7	1440/6
Rothenfelser Str. 12	1439/9
Rothenfelser Str. 13	1440/3
Rothenfelser Str. 14a	1439/10
Rothenfelser Str. 14	1439/13
Rothenfelser Str. 15a	1440/2
Rothenfelser Str. 15	1440/12
Rothenfelser Str. 16a	1439/11
Rothenfelser Str. 16	1439/11
Rothenfelser Str. 17a	1440/0
Rothenfelser Str. 17	1440/11
Rothenfelser Str. 18	1439/12
Rothenfelser Str. 25	1449/7
Rothenfelser Str. 27	1449/6
Rothenfelser Str. 28	1449/5
Rothenfelser Str. 29	1449/6
Rothenfelser Str. 30	1449/5
Schwetzingenstr. 6	1980/0
Schwetzingenstr. 8	1980/0
Schwetzingenstr. 10	1980/0
Schwetzingenstr. 12	1980/0
Siplinger Str. 8	1944/0
Siplinger Str. 12	1944/0
Siplinger Str. 14	1944/0
Siplinger Str. 16	1944/0
Siplinger Str. 20	1944/0
Siplinger Str. 23	1736/0
Strahlenfelser Str. 11	1538/3
Strahlenfelser Str. 13	1536/13
Strahlenfelser Str. 15	1536/11
Strahlenfelser Str. 17a	1536/26
Strahlenfelser Str. 17	1536/9
Strahlenfelser Str. 19a	1536/5
Strahlenfelser Str. 19	1536/7
Strahlenfelser Str. 23	1534/7
Streitbergstr. 1	1385/3
Streitbergstr. 2	1360/0
Streitbergstr. 3A	1385/19
Streitbergstr. 3	1385/4

Streitbergstr. 4	1360/5
Streitbergstr. 5	1385/5
Streitbergstr. 6	1360/4
Streitbergstr. 7	1385/6
Streitbergstr. 8	1360/3
Streitbergstr. 9A	1385/7
Streitbergstr. 9	1385/7
Streitbergstr. 10	1360/2
Streitbergstr. 11	1385/8
Streitbergstr. 13A	1385/29
Streitbergstr. 13	1385/9
Streitbergstr. 14	1383/0
Streitbergstr. 15	1385/17
Streitbergstr. 16A	1384/1
Streitbergstr. 16B	1384/2
Streitbergstr. 16	1384/0
Streitbergstr. 17	1385/18
Streitbergstr. 18	1386/0
Streitbergstr. 20	1387/0
Streitbergstr. 21	1396/5
Streitbergstr. 22	1388/0
Streitbergstr. 23	1444/0
Streitbergstr. 24	1389/0
Streitbergstr. 25A	1445/1
Streitbergstr. 25B	1445/2
Streitbergstr. 25	1445/0
Streitbergstr. 26A	1390/1
Streitbergstr. 26B	1391/0
Streitbergstr. 26	1390/0
Streitbergstr. 27	1446/0
Streitbergstr. 28	1392/0
Streitbergstr. 29	1447/0
Streitbergstr. 31	1448/0
Streitbergstr. 32A	1394/0
Streitbergstr. 32	1394/1
Streitbergstr. 33	1449/0
Streitbergstr. 34	1395/2
Streitbergstr. 35	1449/2
Streitbergstr. 36	1395/3
Streitbergstr. 37	1449/3
Streitbergstr. 38	1395/4
Streitbergstr. 39A	1449/4
Streitbergstr. 39	1449/4
Streitbergstr. 40	1395/0
Streitbergstr. 43	1449/19
Streitbergstr. 45A	1449/20
Streitbergstr. 45	1449/20
Streitbergstr. 47	1449/21
Streitbergstr. 49	1443/3

Streitbergstr. 51A	1443/22
Streitbergstr. 51	1443/21
Streitbergstr. 52	1451/13
Streitbergstr. 53	1443/0
Streitbergstr. 54	1451/3
Streitbergstr. 55	1443/6
Streitbergstr. 56A	1451/12
Streitbergstr. 56	1451/4
Streitbergstr. 57	1443/7
Streitbergstr. 58A	1451/11
Streitbergstr. 58	1451/5
Streitbergstr. 59	1443/8
Streitbergstr. 60	1451/6
Streitbergstr. 61	1443/9
Streitbergstr. 62	1455/0
Streitbergstr. 63	1443/10
Streitbergstr. 64	1455/1
Streitbergstr. 65	1443/11
Streitbergstr. 66	1455/2
Streitbergstr. 67	1443/12
Streitbergstr. 68	1455/3
Streitbergstr. 69	1443/13
Streitbergstr. 70	1455/4
Streitbergstr. 71	1443/14
Streitbergstr. 72	1455/5
Streitbergstr. 73A	1443/16
Streitbergstr. 73	1443/15
Streitbergstr. 74	1455/6
Streitbergstr. 75A	1443/18
Streitbergstr. 75	1443/17
Streitbergstr. 76	1455/7
Streitbergstr. 77A	1443/20
Streitbergstr. 77	1443/19
Streitbergstr. 78	1455/8
Streitbergstr. 79	1443/5
Streitbergstr. 80	1455/9
Streitbergstr. 82	1456/0
Streitbergstr. 83	1250/16
Streitbergstr. 85A	1250/4
Streitbergstr. 85	1250/4
Streitbergstr. 86	1250/2
Streitbergstr. 87A	1250/4
Streitbergstr. 87B	1250/16
Streitbergstr. 87	1250/4
Streitbergstr. 88	1250/2
Streitbergstr. 89A	1250/4
Streitbergstr. 89	1250/4
Streitbergstr. 90	1250/2
Streitbergstr. 91A	1250/4

Streitbergstr. 91	1250/4
Streitbergstr. 92	1250/2
Streitbergstr. 93A	1250/4
Streitbergstr. 93	1250/4
Streitbergstr. 94	1250/2
Streitbergstr. 95A	1250/4
Streitbergstr. 95	1250/4
Streitbergstr. 96	1250/15
Streitbergstr. 98	1250/2
Streitbergstr. 100	1250/2
Tettnanger Str. 2	2017/0
Tettnanger Str. 3	2012/1
Tettnanger Str. 4	2017/3
Tettnanger Str. 5	2012/1
Tettnanger Str. 7	2012/1
Tettnanger Str. 9	2012/0
Tettnanger Str. 11	2012/0
Tettnanger Str. 13	2012/0
Tettnanger Str. 15	2012/0
Tettnanger Str. 17	2012/0
Tettnanger Str. 19	2012/0
Überlinger Weg 1a	336/21
Überlinger Weg 1	336/19
Überlinger Weg 2	336/12
Überlinger Weg 3	336/4
Überlinger Weg 4	336/18
Überlinger Weg 5	336/2
Überlinger Weg 6	336/18
Überlinger Weg 7a	334/6
Überlinger Weg 7b	334/11
Überlinger Weg 7	334/6
Überlinger Weg 8	336/18
Überlinger Weg 9	334/10
Überlinger Weg 10	1713/0
Überlinger Weg 11	334/5
Überlinger Weg 12	1712/4
Überlinger Weg 14a	1712/3
Überlinger Weg 14	1712/3
Überlinger Weg 16	1711/0
Überlinger Weg 18	1710/0
Ubostr. 3	85/0
Ubostr. 5	85/0
Ubostr. 7	88/0
Ubostr. 9	88/0
Ubostr. 11	95/0
Walter-Brecht-Str. 1C	348/0
Walter-Brecht-Str. 2	349/5
Walter-Brecht-Str. 3	345/16
Walter-Brecht-Str. 4A	347/14

Walter-Brecht-Str. 4	347/1
Walter-Brecht-Str. 5	347/8
Walter-Brecht-Str. 6	347/2
Walter-Brecht-Str. 7	347/8
Walter-Brecht-Str. 8A	347/3
Walter-Brecht-Str. 8	347/15
Walter-Brecht-Str. 9	347/9
Walter-Brecht-Str. 10	347/4
Walter-Brecht-Str. 11	345/0
Walter-Brecht-Str. 12	347/5
Walter-Brecht-Str. 14	347/6
Walter-Brecht-Str. 16	347/7
Weißensteinstr. 1	1442/0
Weißensteinstr. 2A	1385/33
Weißensteinstr. 2B	1385/32
Weißensteinstr. 2C	1385/12
Weißensteinstr. 2D	1385/30
Weißensteinstr. 2	1385/34
Weißensteinstr. 3	1396/0
Weißensteinstr. 4A	1385/37
Weißensteinstr. 4	1385/11
Weißensteinstr. 6A	1385/10
Weißensteinstr. 6	1385/20
Weißensteinstr. 8	1360/2
Weißensteinstr. 9	1326/2
Weißensteinstr. 11	1326/8
Weißensteinstr. 12	1360/0
Weißensteinstr. 13	1326/7
Weißensteinstr. 15	1326/6
Weißensteinstr. 17	1326/3
Weißensteinstr. 19A	1360/7
Weißensteinstr. 19	1360/7
Weißensteinstr. 21	1360/8
Weißensteinstr. 23	1326/22
Weißensteinstr. 25	1326/21
Weißensteinstr. 27	1326/20
Weißensteinstr. 29	1326/19
Weißensteinstr. 31	1326/18
Weißensteinstr. 33	1326/17
Weißensteinstr. 35	1326/15
Weißensteinstr. 37	1326/14
Weißensteinstr. 39	1326/13
Weißensteinstr. 41	1326/12
Weißensteinstr. 43	1326/4
Wiesentfelser Str. 1	1528/2
Wiesentfelser Str. 2	1529/3
Wiesentfelser Str. 4	1529/5
Wiesentfelser Str. 5	1522/0
Wiesentfelser Str. 6	1529/5

Wiesentfelser Str. 7	1527/3
Wiesentfelser Str. 8	1529/6
Wiesentfelser Str. 9	1527/0
Wiesentfelser Str. 10	1529/6
Wiesentfelser Str. 11a	1522/0
Wiesentfelser Str. 11b	1522/0
Wiesentfelser Str. 11	1522/0
Wiesentfelser Str. 13a	1517/0
Wiesentfelser Str. 13	1519/0
Wiesentfelser Str. 15a	1250/6
Wiesentfelser Str. 15b	1250/6
Wiesentfelser Str. 15	1250/6
Wiesentfelser Str. 16	1529/0
Wiesentfelser Str. 17a	1250/6
Wiesentfelser Str. 17	1250/6
Wiesentfelser Str. 19a	1250/3
Wiesentfelser Str. 19b	1250/3
Wiesentfelser Str. 19	1250/3
Wiesentfelser Str. 21a	1250/3
Wiesentfelser Str. 21	1250/3
Wiesentfelser Str. 23a	1250/3
Wiesentfelser Str. 23b	1250/3
Wiesentfelser Str. 23	1250/3
Wiesentfelser Str. 25a	1250/3
Wiesentfelser Str. 25	1250/3
Wiesentfelser Str. 29	1250/3
Wiesentfelser Str. 33a	1250/2
Wiesentfelser Str. 33b	1250/2
Wiesentfelser Str. 33	1250/2
Wiesentfelser Str. 35a	1250/2
Wiesentfelser Str. 35b	1250/15
Wiesentfelser Str. 35c	1250/14
Wiesentfelser Str. 35	1250/2
Wiesentfelser Str. 37a	1250/2
Wiesentfelser Str. 37b	1250/2
Wiesentfelser Str. 37	1250/2
Wiesentfelser Str. 39a	1250/2
Wiesentfelser Str. 39b	1250/14
Wiesentfelser Str. 39	1250/2
Wiesentfelser Str. 41a	1250/2
Wiesentfelser Str. 41b	1250/2
Wiesentfelser Str. 41	1250/2
Wiesentfelser Str. 42	1457/0
Wiesentfelser Str. 43a	1250/2
Wiesentfelser Str. 43	1250/2
Wiesentfelser Str. 44	1458/0
Wiesentfelser Str. 46	1459/0
Wiesentfelser Str. 47	1250/11
Wiesentfelser Str. 48	1460/0

Wiesentfelser Str. 49	1250/11
Wiesentfelser Str. 50	1461/0
Wiesentfelser Str. 51	1250/11
Wiesentfelser Str. 53	1250/0
Wiesentfelser Str. 54	1453/0
Wiesentfelser Str. 55	1250/17
Wiesentfelser Str. 56	1453/0
Wiesentfelser Str. 57	1264/0
Wiesentfelser Str. 58	1453/0
Wiesentfelser Str. 59	1236/0
Wiesentfelser Str. 60	1453/0
Wiesentfelser Str. 62	1453/0
Wiesentfelser Str. 64	1453/0
Wiesentfelser Str. 68a	1293/0
Wiesentfelser Str. 68	1293/0
Wiesentfelser Str. 70	1293/0
Wiesentfelser Str. 72	1289/2
Wiesentfelser Str. 74	1289/2
Wiesenthauer Str. 1a	1506/4
Wiesenthauer Str. 1b	1506/4
Wiesenthauer Str. 1c	1506/4
Wiesenthauer Str. 1d	1506/4
Wiesenthauer Str. 1	1506/4
Wiesenthauer Str. 2	1507/7
Wiesenthauer Str. 3	1506/2
Wiesenthauer Str. 4	1507/8
Wiesenthauer Str. 5	1506/44
Wiesenthauer Str. 6	1507/9
Wiesenthauer Str. 7	1506/43
Wiesenthauer Str. 8	1512/0
Wiesenthauer Str. 9	1506/42
Wiesenthauer Str. 10	1512/20
Wiesenthauer Str. 11	1506/41
Wiesenthauer Str. 13	1490/19
Wiesenthauer Str. 15	1490/2
Wiesenthauer Str. 16	1514/0
Wiesenthauer Str. 17	1493/0
Wiesenthauer Str. 18	1514/0
Wildenfelser Str. 1a	1505/41
Wildenfelser Str. 1b	1505/3
Wildenfelser Str. 2	1508/9
Wildenfelser Str. 3a	1505/42
Wildenfelser Str. 3	1505/4
Wildenfelser Str. 4	1508/0
Wildenfelser Str. 5	1505/5
Wildenfelser Str. 6	1507/0
Wildenfelser Str. 7	1505/6
Wildenfelser Str. 8a	1507/5
Wildenfelser Str. 8	1507/10

Wildenfelser Str. 9	1506/3
Wildenfelser Str. 10	1507/6
Wildenfelser Str. 11a	1506/28
Wildenfelser Str. 11	1506/51
Wildenfelser Str. 13	1506/27
Wildenfelser Str. 14	1506/0
Wildenfelser Str. 15	1506/26
Wildenfelser Str. 16	1506/29
Wildenfelser Str. 17	1506/25
Wildenfelser Str. 18	1506/30
Wildenfelser Str. 19	1506/24
Wildenfelser Str. 20	1506/31
Wildenfelser Str. 21	1506/23
Wildenfelser Str. 22	1506/32
Wildenfelser Str. 23	1506/22
Wildenfelser Str. 24	1506/33
Wildenfelser Str. 25	1506/21
Zwernitzer Str. 45a	1678/8
Zwernitzer Str. 45b	1678/8
Zwernitzer Str. 45c	1678/8
Zwernitzer Str. 45d	1678/8
Zwernitzer Str. 45	1678/8
Zwernitzer Str. 47	1678/8
	87/3
	87/5
	87/6
	87/11
	90/0
	99/0
	100/1
	100/2
	101/1
	213/0
	251/25
	251/26
	251/27
	251/28
	254/4
	255/4
	256/13
	256/4
	257/1
	257/4
	257/5
	257/6

	257/7
	257/8
	258/3
	258/4
	259/3
	259/5
	260/3
	260/10
	261/4
	277/3
	277/10
	279/4
	280/2
	281/4
	282/2
	283/2
	284/2
	286/2
	291
	299
	299/3
	299/4
	299/5
	299/7
	299/8
	299/9
	299/10
	299/11
	299/12
	299/13
	299/14
	299/15
	299/16
	299/17
	299/18
	299/19
	299/20
	299/21
	299/22
	299/23
	299/24
	300/8
	300/3
	300/6
	301/5
	301/6
	301/7
	301/8
	301/9

	301/10
	301/12
	301/11
	303
	303/4
	303/5
	303/7
	303/8
	303/9
	303/10
	303/11
	303/12
	303/13
	305/2
	305/5
	305/6
	305/7
	306/2
	306/4
	306/6
	306/7
	307/1
	307/2
	307/3
	307/4
	308/2
	308/4
	309/3
	309/4
	309/5
	310/3
	310/4
	311/3
	312/3
	313
	313/3
	317/5
	318/5
	318/41
	318/52
	318/62
	318/64
	318/74
	318/95
	318/96
	318/97
	318/98
	321/12
	321/13

	322/4
	322/5
	322/8
	322/9
	326/6
	326/7
	327
	329/4
	340/8
	334/3
	334/7
	330
	336
	336/15
	340/9
	346/9
	586/5
	586/9
	586/18
	586/19
	586/21
	586/22
	586/23
	586/24
	586/25
	586/27
	599/0
	722/0
	723/0
	756/0
	1236/1
	1247/0
	1249/0
	1250/5
	1250/10
	1250/12
	1250/13
	1262/0
	1272/0
	1289/0
	1310/0
	1326/9
	1326/10
	1326/11
	1326/16
	1335/0
	1336/0
	1336/1
	1344/1

	1352/0
	1359/0
	1359/1
	1373/0
	1374/0
	1375/1
	1384/3
	1385/0
	1385/15
	1385/27
	1385/28
	1385/31
	1385/35
	1385/36
	1390/2
	1391/2
	1396/2
	1396/26
	1397/0
	1397/3
	1397/4
	1397/5
	1397/9
	1397/12
	1397/16
	1397/20
	1397/23
	1397/28
	1397/29
	1397/30
	1397/40
	1407/2
	1407/8
	1407/9
	1408/17
	1408/18
	1408/19
	1415/7
	1415/8
	1416/0
	1417/11
	1417/13
	1421/0
	1423/2
	1428/7
	1429/1
	1434/0
	1435/5
	1439/0

	1439/7
	1439/8
	1441/10
	1441/13
	1441/31
	1441/33
	1441/44
	1441/59
	1441/60
	1441/63
	1441/64
	1441/67
	1441/73
	1441/77
	1441/81
	1441/84
	1441/98
	1445/3
	1449/9
	1449/11
	1449/13
	1449/16
	1449/22
	1449/23
	1450/0
	1452/0
	1455/10
	1484/0
	1487/0
	1489/0
	1489/1
	1491/2
	1492/0
	1493/19
	1494/0
	1495/0
	1495/3
	1495/4
	1495/5
	1495/6
	1495/7
	1495/8
	1495/9
	1497/0
	1497/16
	1498/0
	1498/1
	1498/2
	1498/3

	1498/4
	1499/2
	1505/8
	1505/13
	1506/48
	1506/49
	1509/0
	1510/0
	1510/2
	1510/3
	1513/0
	1514/8
	1514/10
	1517/6
	1526/1
	1527/1
	1529/7
	1529/9
	1530/0
	1531/3
	1534/6
	1536/6
	1538/2
	1539/3
	1539/4
	1545/6
	1548/16
	1551/0
	1552/1
	1562/4
	1566/0
	1566/1
	1566/2
	1566/3
	1567/1
	1567/16
	1567/17
	1567/18
	1567/19
	1567/20
	1567/21
	1567/29
	1567/30
	1567/31
	1567/32
	1568/2
	1570/0
	1572/3
	1574/0

	1578/13
	1578/27
	1578/28
	1580/3
	1585/0
	1588/0
	1591/0
	1591/1
	1592/18
	1593/0
	1593/1
	1597/74
	1597/79
	1601/3
	1637/0
	1637/10
	1637/11
	1637/12
	1637/14
	1643/8
	1643/9
	1644/2
	1644/5
	1644/7
	1644/15
	1644/20
	1646/5
	1649/0
	1649/1
	1652/1
	1657/2
	1660/7
	1667/4
	1674/2
	1675/2
	1675/3
	1678/4
	1678/5
	1678/9
	1678/10
	1681/7
	1684/8
	1684/11
	1685/0
	1685/5
	1686/0
	1686/1
	1687/0
	1687/1

	1687/2
	1688/0
	1688/2
	1688/3
	1689/0
	1692/0
	1694/0
	1698/0
	1699/0
	1700/0
	1700/1
	1700/2
	1714/0
	1724/0
	1724/5
	1727/0
	1727/3
	1728/0
	1728/2
	1729/4
	1729/5
	1732/0
	1732/1
	1733/1
	1738
	1738/2
	1739/0
	1740/3
	1740/4
	1741/0
	1741/8
	1742/0
	1745/5
	1747/1
	1749/6
	1749/8
	1751/4
	1755/11
	1755/12
	1756/5
	1757/0
	1757/7
	1757/9
	1779/0
	1830/3
	1830/12
	1832/0
	1833/0
	1833/2

	1833/4
	1833/5
	1834/0
	1834/3
	1835/0
	1835/18
	1836/0
	1837/0
	1838/0
	1838/2
	1838/9
	1838/11
	1843/0
	1844/0
	1845/17
	1845/25
	1847/4
	1848/5
	1848/8
	1852/3
	1852/4
	1852/19
	1853/0
	1853/4
	1853/5
	1853/7
	1853/8
	1857/0
	1868/5
	1869/5
	1870/13
	1919/2
	1928/4
	1929/10
	1940/1
	1940/3
	1941/0
	1943/0
	1943/1
	1943/2
	1945/11
	1946/0
	1969/0
	1971/0
	1972/6
	1992/0
	1997/2
	2000/0
	2001/0

	2002/3
	2014/0
	2017/2
	2098/4
	2098/16
	2098/17
	2098/18
	3501/10
	3501/21
	3501/46
	3508/6
	3535/0
	3536/3
	3537/14
	3537/51
	3537/62
	3537/75
	3537/76
	3537/79
	3537/80
	3537/86
	3537/88
	3537/92
	3537/94
	3537/96
	3537/113
	3537/120
	3537/121
	3537/122
	3537/123
	3537/124
	3537/125
	3537/126
	3537/128
	3537/129
	3537/133
	3537/140
	3537/145
	3537/148
	3537/152
	3537/153
	3537/157
	3537/158
	3537/159
	3537/161
	3537/165
	3538/0
	3538/1
	3538/2

	3538/6
	3538/7
	3539/31
	3539/47
	3539/75
	3539/79
	3539/80
	3539/81
	3539/82
	3539/83
	3539/84
	3539/85
	3539/93
	3539/101
	3539/115
	3539/120
	3539/121
	3539/122
	3539/123
	3539/247
	3539/248
	3539/249
	3539/250
	3539/251
	3539/252
Gemarkung Aubing/ teilweise Gemarkung Pasing	