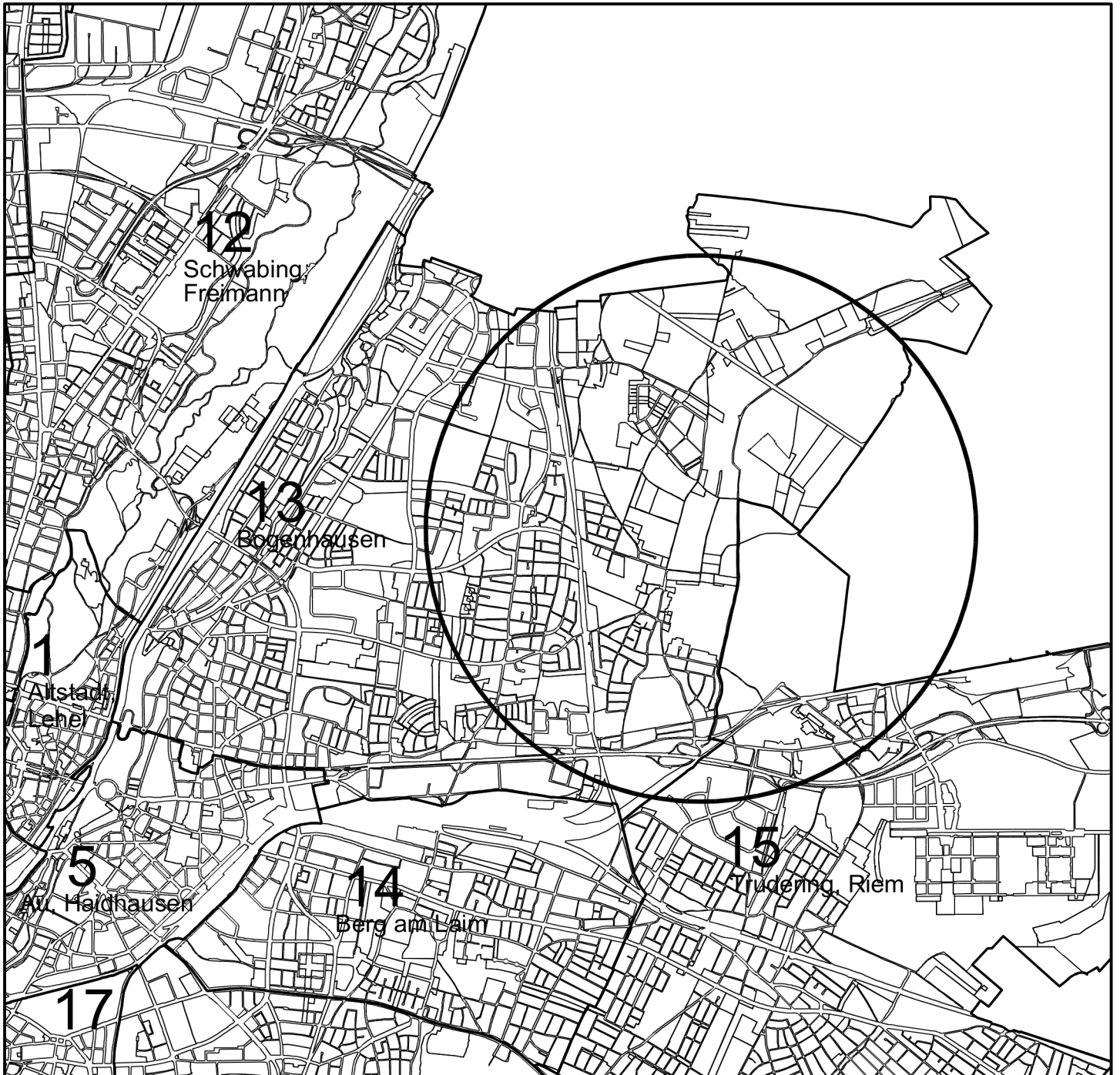



# ANLAGE 1



## LEGENDE

-  LAGE DER VORBEREITENDEN UNTERSUCHUNGEN DER STÄDTEBAULICHEN ENTWICKLUNGSMASSNAHME GEMÄSS 165 ff. BAUGB IN DEN STADTBZIRKEN

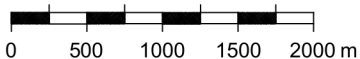
## LAGEPLAN

13. STADTBZIRK BOGENHAUSEN  
15. STADTBZIRK TRUDERING, RIEM

BEREICH: NORDOSTEN  
S-BAHNLINIE S8 MÜNCHEN-FLUGHAFEN (östl.)  
ZWISCHEN STADTGRENZE, LEBERMOOSWEG/  
EHM. GÜTERGLEISTRASSE UND BAHNLINIE  
MÜNCHEN - MÜHLDORF



1 : 50000



LANDESHAUPTSTADT MÜNCHEN  
REFERAT FÜR STADTPLANUNG  
UND BAUORDNUNG HA II/6