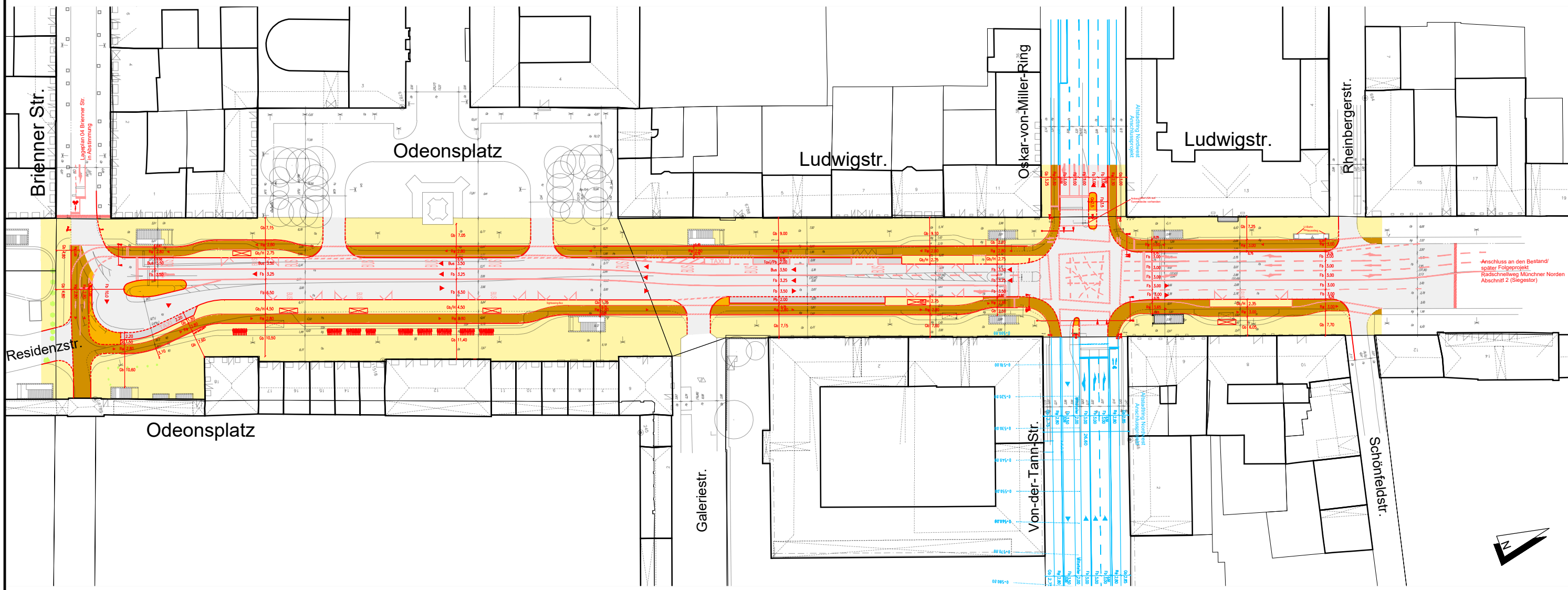











P:\2020\20-133 Radschnellweg München Norden\03\_planung\05\_CAD\Plotfiles\Lage\Konzeptie\_Sonderpläne\Stadttratsbeschluss\_A3\210618\_ST-E\_UB-05\_A3\_210618.pdf  
 P:\2020\20-133 Radschnellweg München Norden\03\_planung\05\_CAD\Plotfiles\Lage\210618\_ST\_Var in VdTS.dwg 18.06.2021



Anschluss an den Bestand/  
 später Folgeprojekt  
 Radschnellweg Münchner Norden  
 Abschnitt 2 (Siegstor)



**Legende Farbflächen:**

- |   |                             |   |                          |
|---|-----------------------------|---|--------------------------|
|  | Fahrbahn                    |  | Rotbelag Radfahrstreifen |
|  | Parkbucht (Bus- / Taxi-)    |  | Baum Projekt             |
|  | Gehbahn                     |  | Baum Bestand             |
|  | Radweg                      |   |                          |
|  | Grünflächen / Baumgraben    |   |                          |
|  | Kleinstein- und Restflächen |   |                          |

 Landeshauptstadt München <b>Bauferrat</b> Tiefbau Straßenplanung und -bau		
Projekt: <b>Radschnellweg Münchner Norden</b> Abschnitt 1 (Altstadt-Radring)		
optimierte Variante mit 1 Linksabbiegestreifen 2.80 m / 3.00 m breite Radwege		
Maßstab: 1 : 1.250	Stand: 06.05.2021	Plan-Nr.: 06