

## Beschreibung Pilotgebiet Westend

Das Pilot- und Parklizenzgebiet Westend liegt im Stadtbezirk Schwanthaler Höhe, westlich der Stadtmitte und grenzt östlich an den Mittleren Ring. Die Trappentreustraße ist die direkte Begrenzung des Gebietes, dahinter liegend ist die Donnersberger Brücke, als Teil des Mittleren Ringes verortet.

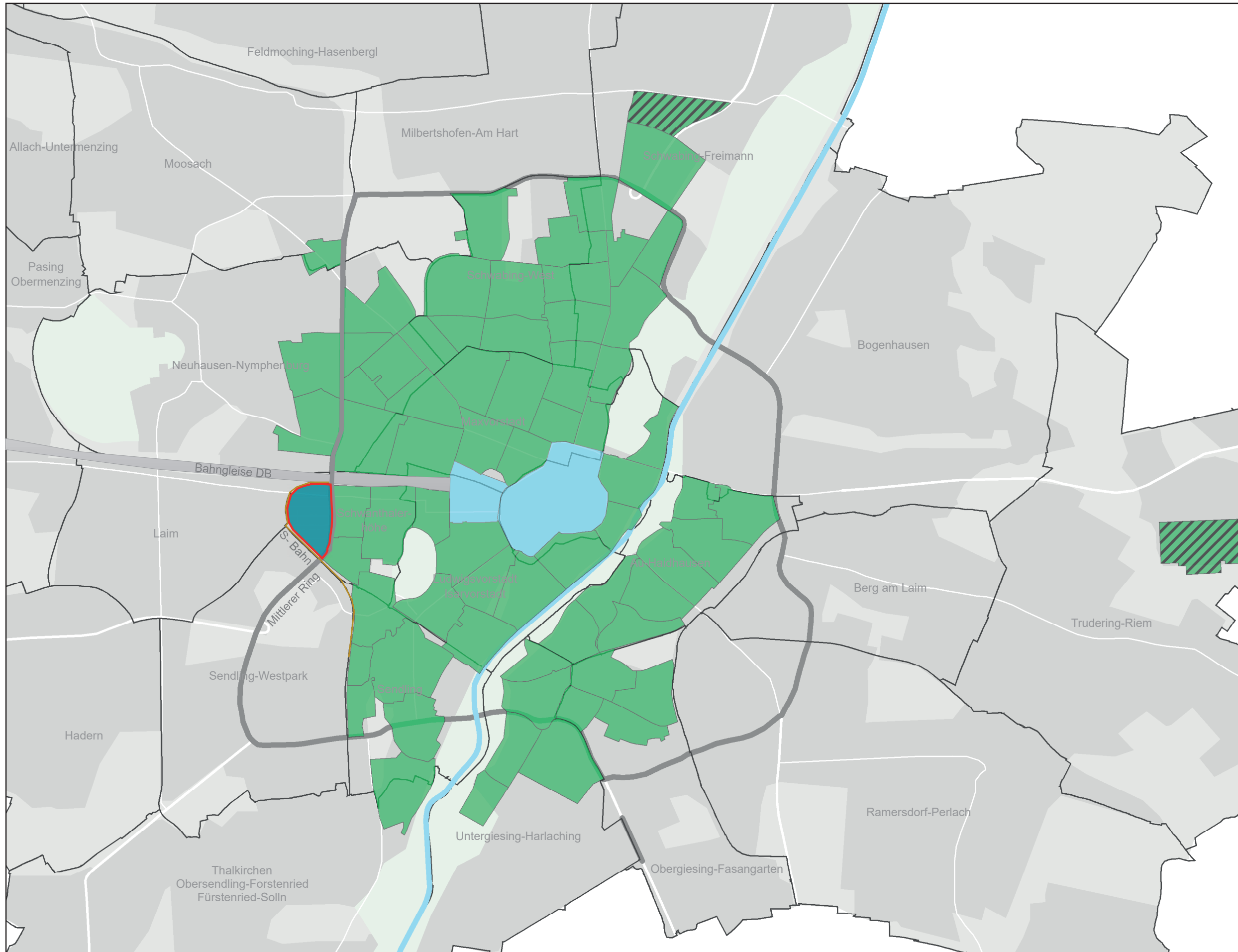
Im nördlichen Teil wird das Gebiet von der Landsberger Straße (Bundesstraße) durchbrochen, auf dieser verkehren die Trambahnlinien 18 und 19. Dahinter angrenzend liegen die Gleise der Deutschen Bahn, die Richtung Osten zum Münchener Hauptbahnhof führen.

Im Westen und Südwesten wird das Gebiet von S-Bahngleisen begrenzt. Die Bayerische Oberlandbahn sowie die S7 haben dort ihre Haltepunkte. Zusätzlich ist die Haltestelle „Heimeranplatz“ ein Haltepunkt der U5.

Entlang der Ridlerstraße und Barthstraße besteht ein Gewerbegebiet, welches von den dahinter liegenden Gleisen durchtrennt wird. Jenseits der Landsberger Straße im Norden befindet sich das Hauptzollamt sowie weitere Gewerbebestandorte. Ein weiteres Gewerbegebiet befindet sich mittig, zwischen Gollier- und Westendstraße, angrenzend an die Trappentreustraße. Nördlicherseits befindet sich die Guldein Grundschule.

Im restlichen Gebiet befindet sich überwiegend Blockrand- Wohnbebauung mit diversen Nutzungen im Erdgeschoß.

# Übersichtskarte - Lage Pilotgebiet Westend



## Parkraummanagement in der Landeshauptstadt München

-  Parkkenngebiete
-  Parkraumbewirtschaftung ohne Bewohnerlizenz
-  Blaue Zone Altstadt und Hauptbahnhof
-  Pilotgebiet Westend
-  Mittlerer Ring

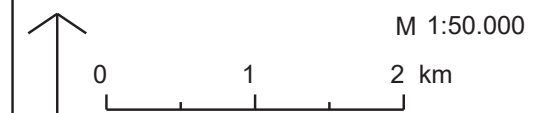
Stand: 30.06.2021

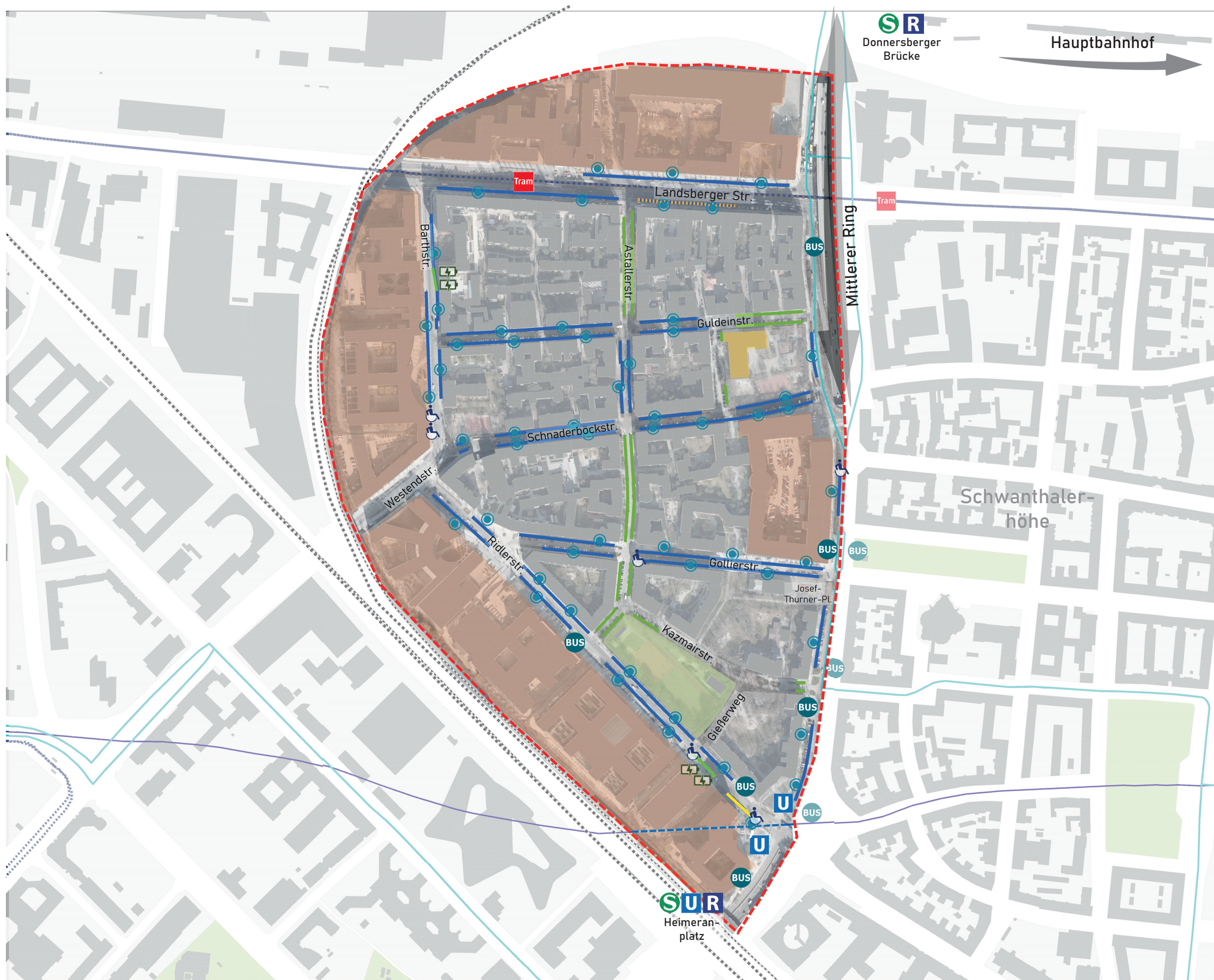


Mehr bewegen.  
Als nur sich selbst.

[www.muenchenunterwegs.de](http://www.muenchenunterwegs.de)

Datengrundlage:  
GeodatenService München, © Landeshauptstadt München 2021  
Flurstücke und Gebäude: © Bayer. Vermessungsverwaltung 2021  
Fachliche und grafische Bearbeitung: Mobilitätsreferat





**Legende**

- Geltungsbereich Pilotgebiet
- Parkscheinautomaten
- ♿ Behindertenstellplatz
- ⚡ E- Ladesäulen
- E-Parken
- Mischparken
- Bewohnerparken
- Kurzzeitparken
- Taxi
- S Haltestelle S-Bahn
- Bahngleise
- BUS Haltestelle Bus
- Bus Route
- U U-Bahn
- Tram Tram
- R Regionalzug
- Gewerbe
- Grundschule
- Wohnen

Stand: 01.07.2021



Mehr bewegen.  
Als nur sich selbst.  
[www.muenchenunterwegs.de](http://www.muenchenunterwegs.de)

