








### Verkehrskonzept Partnachplatz

Bestandssituation  
Verkehrsregelung

-  Untersuchungsgebiet
-  Parkraumbewirtschaftungszone
-  Tempo-30-Zone
-  Tempo 50
-  Einbahnstraße
-  Lichtsignalanlage
-  Fußgängerüberweg



Mehr bewegen.  
Als nur sich selbst.  
[www.muenchenunterwegs.de](http://www.muenchenunterwegs.de)

Datengrundlage:  
© Landeshauptstadt München GeodatenService,  
Flurstücke und Gebäude:  
© Bayerische Vermessungsverwaltung 2021  
Fachliche und graphische Bearbeitung:  
Mobilitätsreferat GB2.11

München, 14.06.2021

