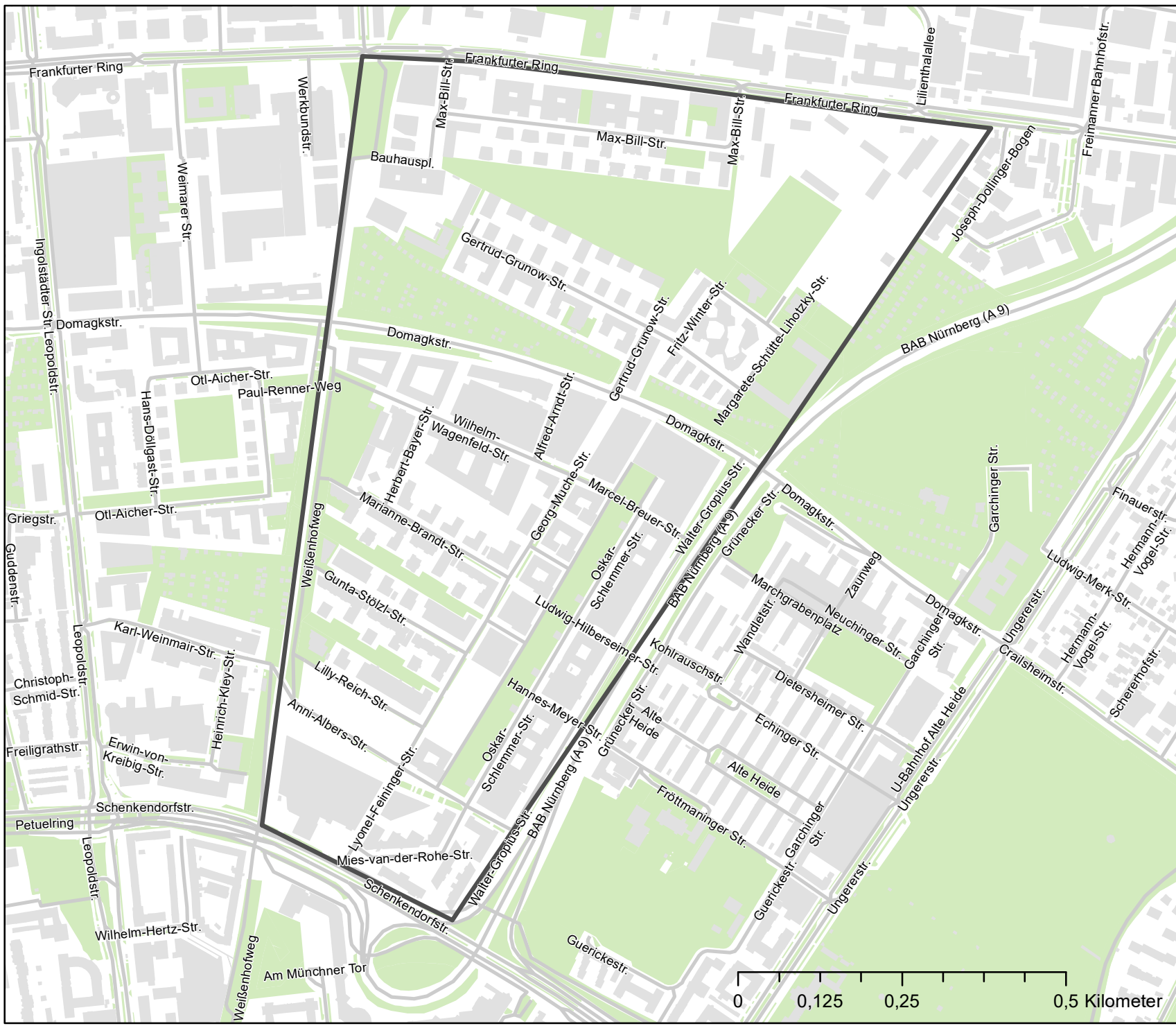




Erhebungsgebiet CIVITAS ECCENTRIC im BA12



Legende


 Reallaborgebiet

0 37,5 75 150 225 300
 Meter

Bearbeitungsdatum: 01.09.2020

Bearbeitung:
Kreisverwaltungsreferat HA-I/312

0 0,125 0,25 0,5 Kilometer

 N
1:8.000