

Thea-Knorr-Str.

Thea-Knorr-Str.






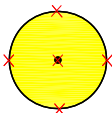
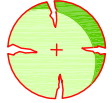
Schöll-

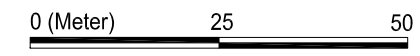
straße


Straße

Pasteurstraße

Legende Farbflächen:

-  Fahrbahn
-  Parkbucht
-  Gehbahn
-  Radweg
-  Grünfläche
-  Baumfällung
-  Baum Projekt



 Landeshauptstadt
München
Baureferat
Tiefbau
Straßenplanung und -bau

Bebauungsplan Nr. 2110
"Junkersgelände" / Schöllstraße

Stand: Okt. 2019 | Plan 01 | Maßstab 1:1000