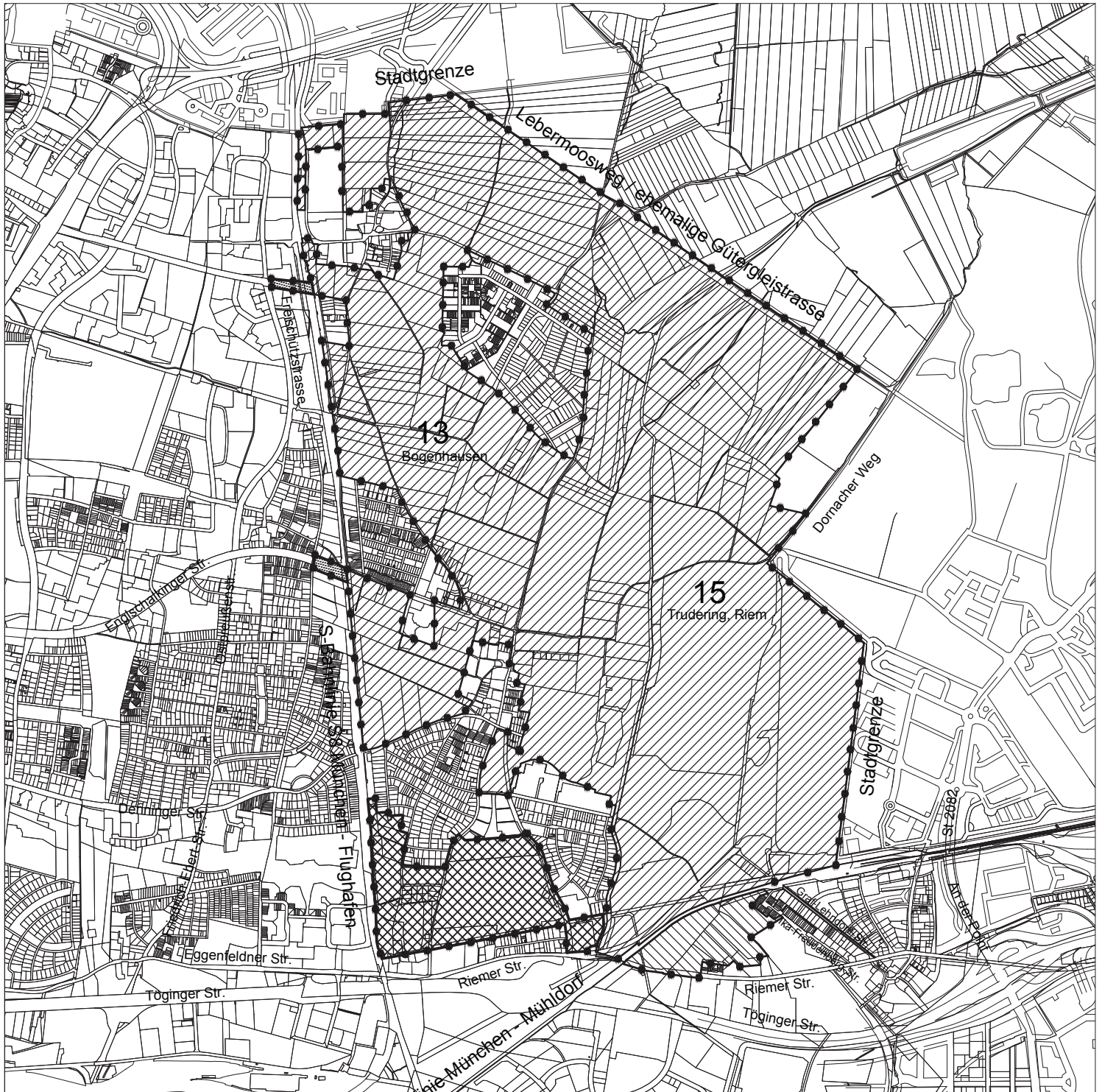








# Anlage 2



## LEGENDE

- |  |   |
|--|---|
| <p> <b>UMGRIFF</b><br/>BEREICH NORDOSTEN S-BAHNLINIE S8 MÜNCHEN - FLUGHAFEN (ÖSTLICH), ZW. STADTGRENZE, LEBERMOOSWEG / EHEMALIGE GÜTERGLEISSTRASSE, STADTGRENZE UND BAHNLINE MÜNCHEN - MÜHLDORF (EINLEITUNGSBESCHLUSS VOM 05.10.2011)</p> <p> <b>GESAMTUMGRIFF VORBEREITENDE</b><br/>UNTERSUCHUNGEN<br/>ZUR STÄDTEBAULICHEN ENTWICKLUNGSMAßNAHME<br/>GEMÄß §§ 165 ff. BAUGB UND GELTUNGSBEREICH VORKAUFSSATZUNG</p> <p> <b>STADTGRENZE</b></p> <p> <b>UMGRIFF</b><br/>GELÄNDE DES MÜNCHNER TRABRENNBAHN- UND ZUCHTVEREINS (MTZV) UND WESTLICH ANSCHLIESSENDES GEBIET BIS ZUR BAHNTRASSE ZAMDORF - JOHANNESKIRCHEN (EINLEITUNGSBESCHLUSS VOM 23.07.2008)</p> <p> <b>ERWEITERUNG DES UMGRIFFS</b><br/>BEREICH NORDOSTEN UM DEN BEREICH ZW. DER BAHNLINE MÜNCHEN - MÜHLDORF (SÜDLICH) UND DER RIEMER STRASSE (NÖRDLICH) (EINLEITUNGSBESCHLUSS VOM 27.11.2013)</p> | <p> <b>ERWEITERUNGSFLÄCHE DES UMGRIFFS</b><br/>BEREICH NORDOSTEN<br/>(FLURSTÜCKSNR. 620 UND TEILBEREICHE DER FLURSTÜCKSNR. 801/14, 813/13, 812/24, 813/2 UND 813/13, GEMARKUNG DAGLFING)</p> <p><b>LANDESHAUPTSTADT MÜNCHEN</b><br/>REFERAT FÜR STADTPLANUNG<br/>UND BAUORDNUNG HA II / 60V</p> <p>AM 03.04.2019</p> <p>M 1 : 25000</p> |
|--|---|

