




ÜBERSICHTSPLAN ZUM BEBAUUNGSPLAN MIT GRÜNORDNUNG NR. 2109 BEREICH:

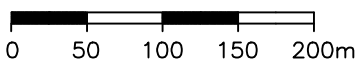
APPENZELLER STR. (BEIDERSEITS)
 FORST-KASTEN-ALLEE (SÜDL.)
 GRAUBÜNDENER STR. (WESTL.)
 BELLINZONASTR. (BEIDERSEITS)
 NEURIEDER STR. (NÖRDL.)
 STADTGRENZE (ÖSTL.)
 (TEILÄNDERUNG DER BEB.PL.NR. 374, 535,
 168a)

LEGENDE

-  GELTUNGSBEREICH DES BEB.PL. GEM. BESCHLUSSVORLAGE
-  GELTUNGSBEREICH BESTEHENDER BEBAUUNGSPLÄNE
-  RECHTSVERBINDL. BEB.PL.



M=1:5000



LANDESHAUPTSTADT MÜNCHEN
 REFERAT FÜR STADTPLANUNG
 UND BAUORDNUNG HA II/33P
 AM 07.08.2019